

ROZPORZĄDZENIE WOJEWODY WIELKOPOLSKIEGO

z dnia 20 grudnia 2024 r.

w sprawie ustanowienia strefy ochronnej ujęcia wody podziemnej w miejscowości Koźle, gmina Szamotuły

Na podstawie art. 135 ust. 1 pkt 2 oraz ust. 3 ustawy z dnia 20 lipca 2017 r. – Prawo wodne (Dz. U. z 2024 r. poz. 1087, 1089 i 1473) zarządza się, co następuje:

§ 1.1. Ustanawia się strefę ochronną ujęcia wody podziemnej w miejscowości Koźle, gmina Szamotuły, powiat szamotulski, województwo wielkopolskie.

2. Strefa ochronna ujęcia składa się z:

- 1) terenu ochrony bezpośredniej;
- 2) terenu ochrony pośredniej.

3. Teren ochrony bezpośredniej i teren ochrony pośredniej ujęcia wody podziemnej określa załącznik nr 1 do rozporządzenia.

§ 2.1. Teren ochrony bezpośredniej obejmuje obszar o powierzchni 2335 m², stanowiący działki o nr. ewid. 364/1 i 475/1, obręb geodezyjny Koźle.

2. Przebieg granicy terenu ochrony bezpośredniej określa załącznik nr 2 do rozporządzenia.

3. Na terenie ochrony bezpośredniej stosuje się zakazy, nakazy i obowiązki określone w art. 127-129 ustawy z dnia 20 lipca 2017 r. Prawo wodne.

§ 3.1. Teren ochrony pośredniej obejmuje powierzchnię 0,074 km².

2. Na terenie ochrony pośredniej zakazuje się:

- 1) wprowadzania ścieków do wód lub do ziemi, z wyjątkiem ścieków pochodzących ze stacji uzdatniania wody;
- 2) rolniczego wykorzystania ścieków;
- 3) stosowania nawozów oraz środków ochrony roślin, z wyjątkiem:
 - a) nawozów stałych w ilościach określonych w przepisach odrębnych,
 - b) środków ochrony roślin, które zgodnie z zezwoleniem na ich wprowadzenie do obrotu nie zostały zaklasyfikowane jako stwarzające zagrożenie dla zdrowia człowieka, organizmów wodnych lub środowiska;
- 4) lokalizowania zakładów przemysłowych oraz ferm chowu lub hodowli zwierząt;
- 5) lokalizowania magazynów produktów ropopochodnych oraz innych substancji, a także rurociągów do ich transportu;
- 6) lokalizowania składowisk odpadów niebezpiecznych, innych niż niebezpieczne i obojętne oraz obojętnych;

- 7) mycia pojazdów mechanicznych;
 - 8) urządzenia parkingów z wyjątkiem parkingów posiadających utwardzoną nawierzchnię uniemożliwiającą przedostawanie się wód opadowych lub roztopowych do ujętego poziomu wodonośnego oraz wyposażonych w systemy odprowadzające wody opadowe lub roztopowe;
 - 9) lokalizowania nowych ujęć wody z wyjątkiem:
 - a) studni służących rozbudowie i modernizacji ujęcia wody podziemnej „Kozle” oraz związanych z monitoringiem tego ujęcia,
 - b) studni awaryjnych i zastępczych,
 - c) ujęć służących zwykłemu korzystaniu z wód;
 - 10) lokalizowania cmentarzy oraz grzebania martwych zwierząt;
 - 11) wydobywania kopalin;
 - 12) urządzenia przyrz. kisonkowych;
 - 13) składowania opakowań po nawozach i środkach ochrony roślin.
3. Opis przebiegu granicy terenu ochrony pośredniej określa załącznik nr 3 do rozporządzenia.
4. Przebieg granicy terenu ochrony pośredniej oraz lokalizacje tablic informacyjnych określa załącznik nr 4 do rozporządzenia.
- § 4. Z dniem wejścia w życie niniejszego rozporządzenia, strefa ochronna obejmująca wyłącznie teren ochrony bezpośredniej, ustanowiona decyzją Starosty Szamotulskiego z dnia 9 stycznia 2007 r., znak: OS-6223/38/07 zostaje zniesiona.
- § 5. Rozporządzenie wchodzi w życie po upływie 14 dni od dnia ogłoszenia.






Wojewoda Wielkopolski

(-) Agata Sobczyk

Załącznik nr 1. Strefa ochronna ujęcia wody podziemnej w miejscowości Koźle



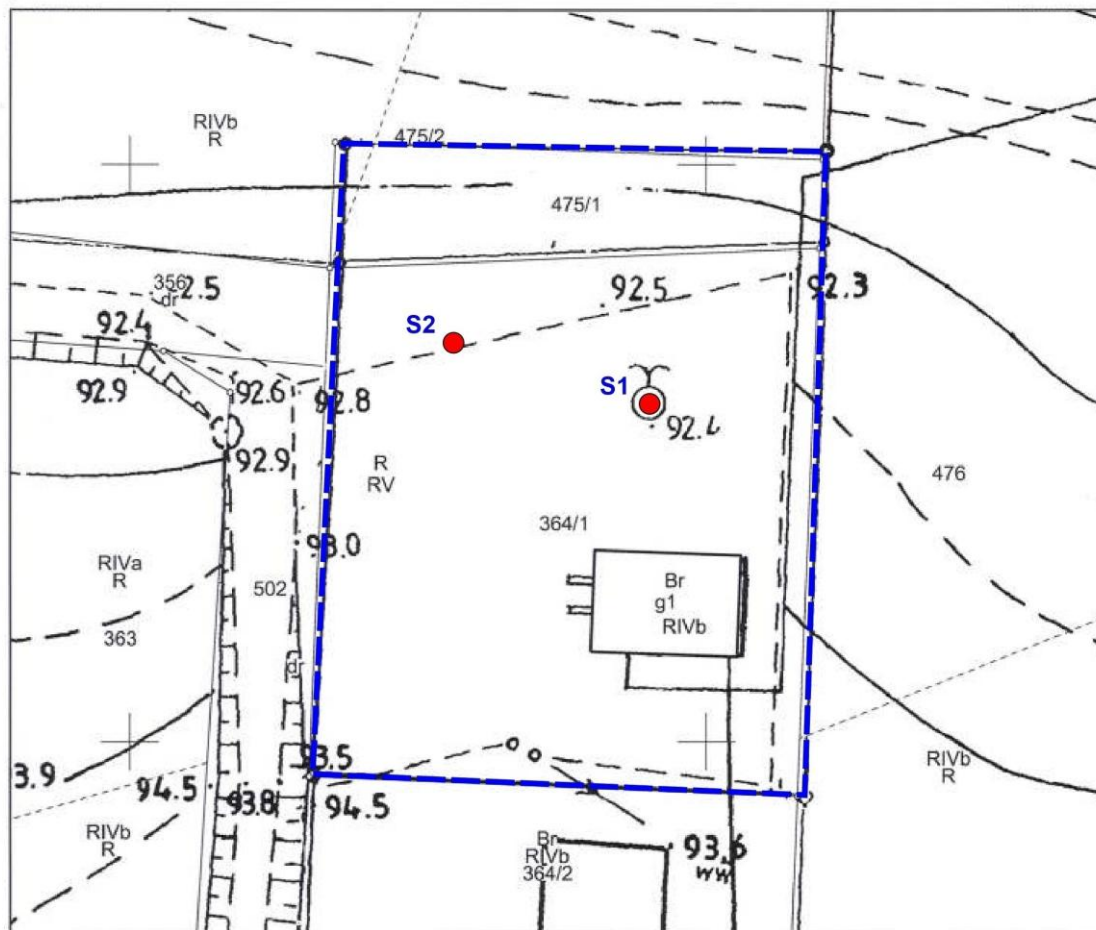
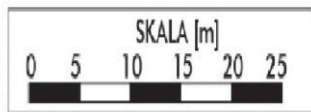
Objaśnienia:

-   - eksploatawane studnie głębinowe
-  - ujęcie wody w Koźlu - teren ochrony bezpośredniej
-  - granica terenu ochrony pośredniej
-  - tablica informacyjna - teren ochrony pośredniej

SKALA [m]

0 100 200 500

Załącznik nr 2. Przebieg granicy terenu ochrony bezpośredniej ujęcia wody podziemnej w miejscowości Koźle



Objaśnienia:	
S1	Eksplloatowane studnie
	granica terenu ochrony bezpośredniej F = 2335 m ²

Załącznik 3. Opis przebiegu granicy terenu ochrony pośredniej

Opis przebiegu granicy strefy ochronnej – terenu ochrony pośredniej rozpoczyna się w północnej części strefy w północno-zachodnim narożniku działki ewid. nr 460, i przebiega zgodnie z ruchem wskazówek zegara wzdłuż północnej granicy działki ewid. nr 460 do jej północno-wschodniego narożnika, przechodzi prostopadle przez drogę - działka ewid. nr 446, gdzie zmienia kierunek i idzie na południe wzdłuż wschodniej granicy drogi - działki ewid. nr 446 do południowo-zachodniego narożnika działki ewid. nr 34 i zmienia kierunek na wschodni, przebiega wzdłuż północnej granicy działki ewid. nr 244 (droga), zmienia kierunek na południowy i przechodzi prostopadle przez drogę (działkę ewid. nr 244) do północno-wschodniego narożnika działki ewid. nr 479/1, następnie przebiega wzdłuż wschodniej granicy działki ewid. nr 479/1, by w południowo-wschodnim narożniku działki ewid. nr 479/1 zmienić kierunek na wschodni i dalej bieć wzdłuż północnej, wschodniej i południowej granicy działki ewid. nr 480/2, następnie w północno-wschodnim narożniku działki ewid. nr 482 zmienia kierunek na południowy i przebiega wzdłuż wschodniej granicy działki ewid. nr 482 do jej południowo-wschodniego narożnika. W południowo-wschodnim narożniku działki ewid. nr 482 zmienia kierunek na wschodni i przebiega wzdłuż południowej granicy działki ewid. nr 481/2 do południowo-wschodniego narożnika działki ewid. nr 481/2. W południowo-wschodnim narożniku działki ewid. nr 481/2 zmienia kierunek na południowy i przebiega wzdłuż wschodnich granic działek ewid. nr 483, 484, 485, w południowo-wschodnim narożniku działki ewid. nr 485 zmienia kierunek na zachodni i przebiega wzdłuż południowej granicy działek ewid. nr 485 do południowo-zachodniego narożnika działki ewid. nr 485, gdzie zmienia kierunek na północny. Następnie granica strefy przebiega wzdłuż zachodniej granicy działki ewid. nr 485 do południowo-wschodniego narożnika działki ewid. nr 486, gdzie zmienia kierunek na południowo-zachodni i przebiega wzdłuż południowej granicy działki ewid. nr 486, następnie w południowo-zachodnim narożniku działki ewid. nr 486 zmienia kierunek na północny i przebiega wzdłuż zachodniej granicy działki ewid. nr 486 do jej północno-zachodniego narożnika. W północno-zachodnim narożniku działki ewid. nr 486 zmienia kierunek na południowo-zachodni i przebiega wzdłuż południowej granicy działki ewid. nr 365 (droga), następnie zmienia kierunek na północny i przecina prostopadle drogę (działka ewid. nr 365) na wysokości południowo-zachodniego narożnika działki ewid. nr 362 i przebiega wzdłuż zachodniej granicy działki ewid. nr 362 do północno-zachodniego narożnika działki ewid. nr 362. W północno-zachodnim narożniku działki ewid. nr 362 nie zmieniając kierunku przechodzi przez drogę, działkę ewid. nr 356 do południowo-zachodniego narożnika działki ewid. nr 472, zmienia kierunek na wschodni i dalej przebiega wzdłuż południowych granic działek ewid. nr 472 i 470. W południowo-wschodnim narożniku działki ewid. nr 470 zmienia kierunek na północny i przebiega wzdłuż wschodniej granicy działki ewid. nr 470 do jej północno-wschodniego narożnika gdzie zmienia kierunek na wschodni i przebiega wzdłuż północnej granicy działek ewid. nr 474 i 475/2, następnie zmienia kierunek na północny, przechodzi prostopadle przed drogę, działka ewid. nr 469/6 na wysokości południowo-zachodniego narożnika działki ewid. nr 460 przebiega wzdłuż zachodniej granicy działki ewid. nr 460 do jej północno-zachodniego narożnika i tym samym osiąga punkt wyjściowy opisu granicy strefy.

Stan ewidencji gruntów na grudzień 2023 r.

Załącznik nr 4. Przebieg granicy terenu ochrony pośredniej ujęcia wody podziemnej w miejscowości Koźle wraz z lokalizacją tablic informacyjnych

