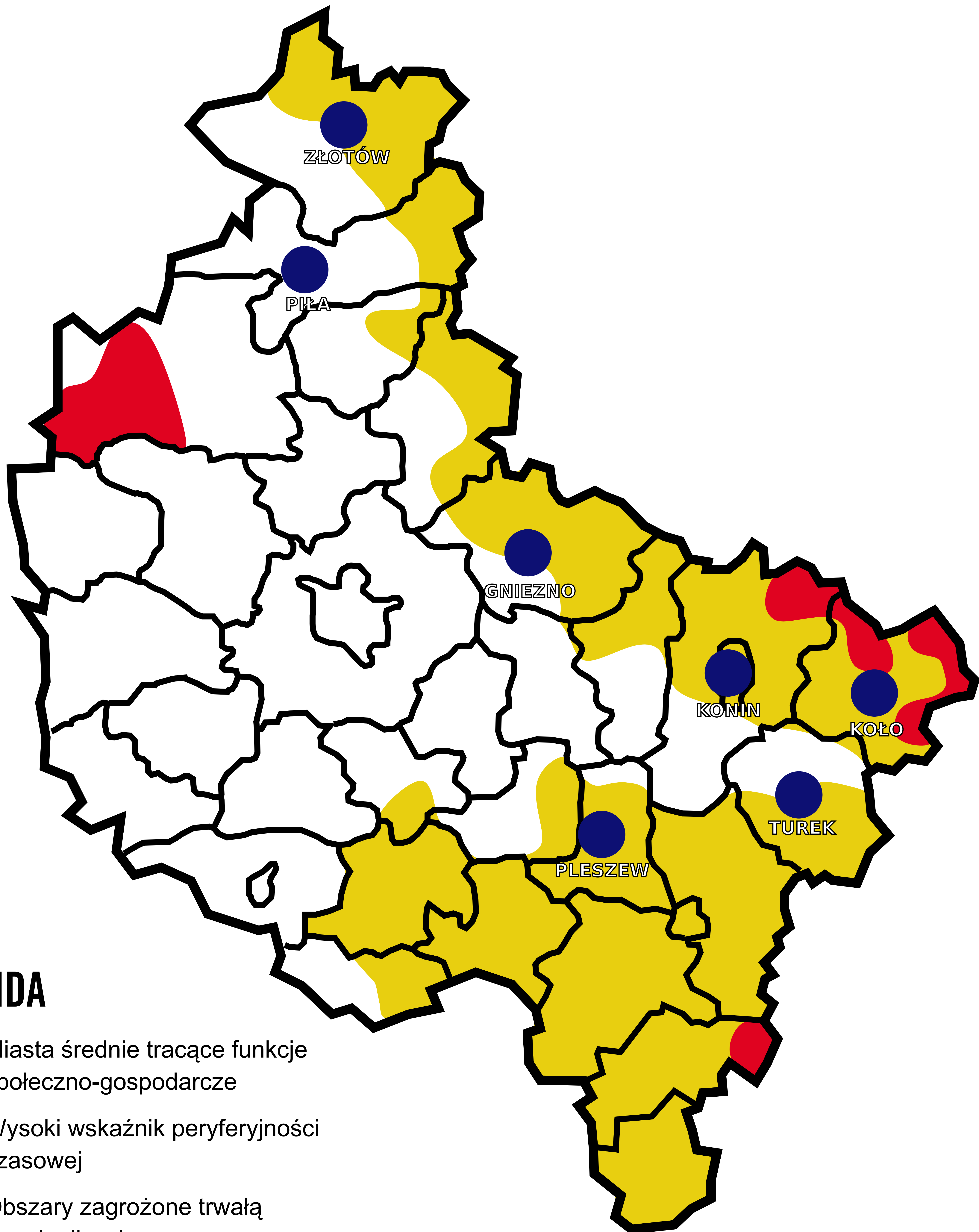





# WIELKOPOLSKA - OBSZARY KUMULACJI PROBLEMÓW ROZWOJOWYCH

MAPA ORIENTACYJNA OPRACOWANA NA PODSTAWIE STRATEGII NA RZECZ ODPOWIEDZIALNEGO  
ROZWOJU DO ROKU 2020 (Z PERSPEKTYWĄ DO 2030 R.)



## LEGENDA

-  Miasta średnie tracące funkcje społeczno-gospodarcze
-  Wysoki wskaźnik peryferyjności czasowej
-  Obszary zagrożone trwałą marginalizacją