

**ROZPORZĄDZENIE
WOJEWODY WIELKOPOLSKIEGO**

z dnia 6 marca 2025 r.

**w sprawie ustanowienia strefy ochronnej ujęcia wody podziemnej w miejscowości
Szamotuły, gmina Szamotuły**

Na podstawie art. 135 ust. 1 pkt 2 oraz ust. 3 ustawy z dnia 20 lipca 2017 r. – Prawo wodne (Dz. U. z 2024 r. poz. 1087, 1089 i 1473) zarządza się, co następuje:

§ 1.1. Ustanawia się strefę ochronną ujęcia wody podziemnej w miejscowości Szamotuły, gmina Szamotuły, powiat szamotulski, województwo wielkopolskie.

2. Strefa ochronna ujęcia składa się z:

- 1) terenu ochrony bezpośredniej;
- 2) terenu ochrony pośredniej.

3. Teren ochrony bezpośredniej i teren ochrony pośredniej ujęcia wody podziemnej określa załącznik nr 1 do rozporządzenia.

§ 2.1. Teren ochrony bezpośredniej obejmujący obszar wokół czterech studni, o łącznej powierzchni 1694 m² składa się z:

- 1) obszaru stanowiącego część działki o nr. ewid. 29724, obręb Szamotuły, o powierzchni 26 m² wokół studni nr 1A, o powierzchni 26 m² wokół studni nr 3A, o powierzchni 19 m² wokół studni nr 5;
- 2) obszaru stanowiącego część działki o nr. ewid. 2970, obręb Szamotuły, o powierzchni 1623 m² wokół studni nr 6.

2. Przebieg granicy terenu ochrony bezpośredniej określa załącznik nr 2 do rozporządzenia.

3. Na terenie ochrony bezpośredniej stosuje się zakazy, nakazy i obowiązki określone w art. 127-129 ustawy z dnia 20 lipca 2017 r. - Prawo wodne.

§ 3.1. Teren ochrony pośredniej obejmuje powierzchnię 0,756 km².

2. Na terenie ochrony pośredniej zakazuje się:

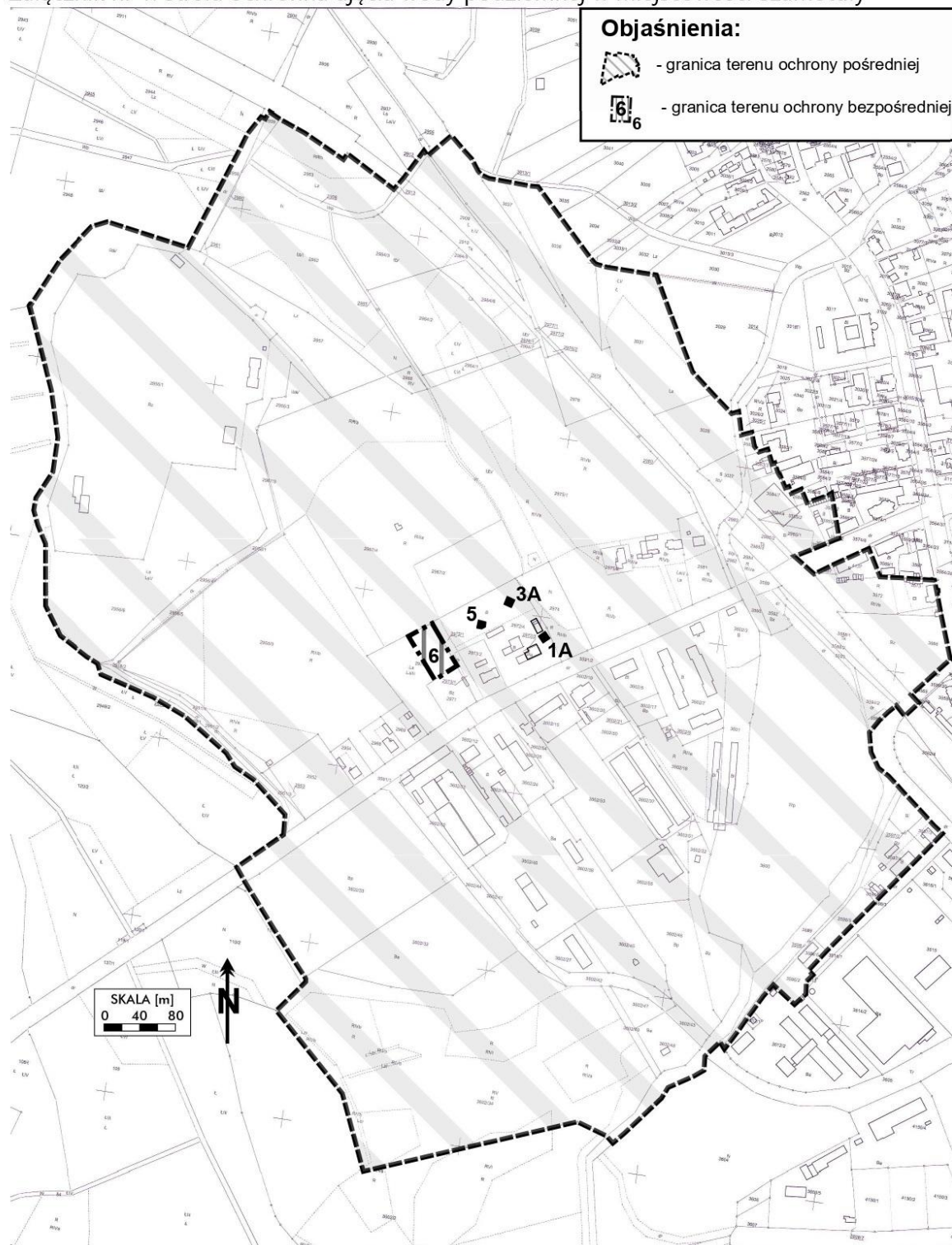
- 1) wprowadzania ścieków do wód lub do ziemi, z wyjątkiem ścieków pochodzących ze stacji uzdatniania wody;
- 2) rolniczego wykorzystania ścieków;
- 3) stosowania nawozów oraz środków ochrony roślin, z wyjątkiem:
 - a) nawozów stałych w ilościach określonych w przepisach odrębnych,

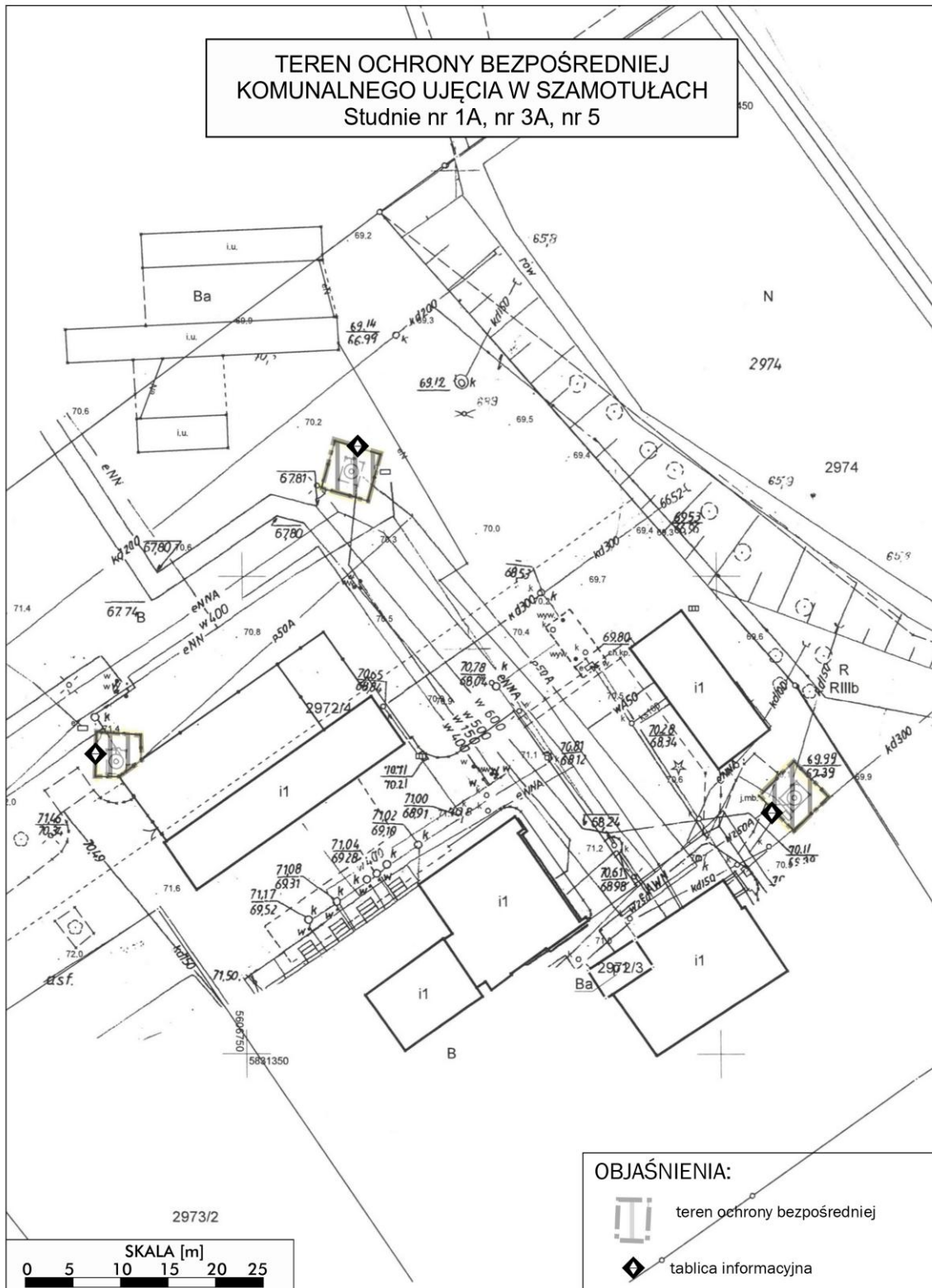
- b) środków ochrony roślin, które zgodnie z zezwoleniem na ich wprowadzenie do obrotu nie zostały zaklasyfikowane jako stwarzające zagrożenie dla zdrowia człowieka, organizmów wodnych lub środowiska;
 - 4) lokalizowania zakładów przemysłowych oraz ferm chowu lub hodowli zwierząt;
 - 5) lokalizowania magazynów produktów ropopochodnych oraz innych substancji, a także rurociągów do ich transportu;
 - 6) lokalizowania składowisk odpadów niebezpiecznych, innych niż niebezpieczne i obojętne oraz obojętnych;
 - 7) mycia pojazdów mechanicznych poza myjniami wyposażonymi w szczelny system odprowadzania i odbioru ścieków;
 - 8) urządzania parkingów z wyjątkiem parkingów posiadających utwardzoną nawierzchnię, uniemożliwiającą przedostawanie się wód opadowych lub roztopowych do ujętego poziomu wodonośnego oraz wyposażonych w systemy odprowadzające wody opadowe lub roztopowe;
 - 9) lokalizowania nowych ujęć wody z wyjątkiem:
 - a) studni służących rozbudowie i modernizacji ujęcia wody podziemnej w m. Szamotuły oraz związanych z monitoringiem tego ujęcia,
 - b) studni awaryjnych i zastępczych,
 - c) ujęć służących zwykłemu korzystaniu z wód;
 - 10) lokalizowania cmentarzy oraz grzebania martwych zwierząt;
 - 11) wydobywania kopaliny;
 - 12) składowania opakowań po nawozach i środkach ochrony roślin.
3. Opis przebiegu granicy terenu ochrony pośredniej określa załącznik nr 3 do rozporządzenia.
4. Przebieg granicy terenu ochrony pośredniej oraz lokalizację tablic informacyjnych określa załącznik nr 4 do rozporządzenia.
- § 4. Z dniem wejścia w życie niniejszego rozporządzenia, strefa ochronna obejmująca wyłącznie teren ochrony bezpośredniej, ustanowiona decyzją Starosty Szamotulskiego z dnia 28 marca 2011 r., znak: OS.6341.16.2011 zostaje zniesiona.
- § 5. Rozporządzenie wchodzi w życie po upływie 14 dni od dnia ogłoszenia.

Wojewoda Wielkopolski

(-) Agata Sobczyk

Załącznik nr 1. Strefa ochronna ujęcia wody podziemnej w miejscowości Szamotuły





TEREN OCHRONY BEZPOŚREDNIEJ
KOMUNALNEGO UJĘCIA W SZAMOTUŁACH
Studnia nr 6





5806650
5831400

5806700
5831300

2970
Ls
LsIII

2971
Bz

OBJAŚNIENIA:

-  teren ochrony bezpośredniej
-  tablica informacyjna

SKALA [m]
0 5 10 15 20 25

Załącznik 3

Opis granicy terenu ochrony pośredniej ujęcia w miejscowości Szamotuły

Opis przebiegu granicy strefy ochronnej – terenu ochrony pośredniej rozpoczyna się w północnej części strefy i przebiega zgodnie z ruchem wskazówek zegara wzdłuż północnych granic działek nr 3037 i 3036 do północno-wschodniego narożnika działki nr 3036, gdzie zmienia kierunek na południowo-wschodni wzdłuż wschodniej granicy działki nr 3036, następnie dociera do wschodniego narożnika działki nr 3036, zmienia kierunek na wschodni i przebiega wzdłuż północnej granicy działki 3031, by w północno-wschodnim narożniku działki 3031 zmienić kierunek na południowy. Dalej przebiega wzdłuż wschodnich granic działek nr 3031 i 3028, następnie zmienia kierunek na wschodni i przecina prostopadle działkę nr 3014 (obejmującą wody powierzchniowe – rz. Samę) i ponownie zmienia kierunek na południowy, przebiega wzdłuż wschodniej granicy działki 3014 do północno-zachodniego narożnika działki nr 3583/2. W północno - zachodnim narożniku działki nr 3583/2 zmienia kierunek na wschodni i przebiega wzdłuż północnej granicy działki nr 3583/2 do północno-wschodniego jej narożnika, gdzie zmienia kierunek na południowy i przebiega wzdłuż wschodnich granic działek nr 3583/2, 3583/3, 3584/7 do północno-zachodniego narożnika działki 3584/9. W północno-zachodnim narożniku działki 3584/9 zmienia kierunek i przebiega wzdłuż północnej i wschodniej granicy tejże działki do jej południowo-wschodniego narożnika, gdzie zmienia kierunek na wschodni i przebiega wzdłuż północnych granic działek 3586/3 i 3586/2. W północno-wschodnim narożniku działki nr 3586/2 zmienia kierunek na południowy i przebiega wzdłuż wschodnich granic działek nr 3586/2 i 3574/2 do południowo – wschodniego narożnika działki nr 3574/2, gdzie zmienia kierunek na zachodni i przebiega zgodnie z granicą północną, zachodnią i południową działki nr 3574/6 do północno – wschodniego narożnika działki nr 4137. Następnie granica strefy zmienia kierunek na południowy i przebiega wzdłuż wschodniej granicy działki nr 4137 by w jej południowo-wschodnim narożniku zmienić kierunek na wschodni i bieć wzdłuż północnych granic działek nr 3572 i 3573 do północno - wschodniego narożnika działki 3573, gdzie zmienia kierunek na południowy i idzie dalej wzdłuż wschodnich granic działek nr 3573, 3572 i 3566 do południowo-wschodniego narożnika działki nr 3566. Następnie przebiega wzdłuż południowej granicy działki nr 3566 do jej południowo-zachodniego narożnika. W południowo-zachodnim narożniku działki nr 3566 zmienia kierunek na południowo-wschodni i przebiega wzdłuż wschodniej granicy działki nr 3588/1 do jej południowo-wschodniego narożnika, tam zmienia kierunek na południowo-zachodni, dochodzi do południowo-zachodniego narożnika działki 3588/1, tam zmienia kierunek na północno-wschodni i dochodzi do południowo-zachodniego narożnika działki nr 3588/2, gdzie zmienia kierunek na południowo – zachodni, południowy i południowo-wschodni i przebiega wzdłuż zachodniej, północnej i zachodniej granicy działki nr 3595/1 do południowo - wschodniego narożnika działki nr 3597/3. W południowo-wschodnim narożniku działki nr 3597/3 zmienia kierunek na południowo-zachodni i przebiega wzdłuż północno-zachodniej i zachodniej granicy działki nr 3596/3, następnie dochodzi do południowo-wschodniego narożnika działki nr 3596/2, wspólnego za południowo-wschodnim narożnikiem działki nr 3596/6, tam zmienia kierunek na południowo-wschodni do wspólnego narożnika działek nr 3596/2 oraz nr 3614/1, tam zmienia kierunek na południowo-zachodni i wzdłuż południowo-wschodniej granicy działki nr 3596/2 dochodzi do jej południowego narożnika, gdzie zmienia kierunek na północno-zachodni dochodząc do południowo-wschodniej granicy działki nr 3598, tam zmienia kierunek na południowo – zachodni by kontynuować przebieg wzdłuż południowej granicy działki 3598 do jej południowo- zachodniego narożnika, gdzie zmienia kierunek na północny i przebiega wzdłuż zachodnich granic działek nr 3598 i 3599. W północno-zachodnim narożniku działki 3599, wspólnym dla działek nr 3599, nr 3605 oraz 3603 zmienia

ponownie kierunek na południowo-zachodni i przebiega wzdłuż południowej granicy działki nr 3603 (działka obejmująca wschodni brzeg rz. Sama). Na wysokości południowo – wschodniego narożnika działki nr 3602/34 przecina działkę 3603 do tegoż narożnika działki 3602/34 i dalej przebiega w kierunku zachodnim i północnym wzdłuż południowej i zachodniej granicy działki nr 3602/34. Utrzymując kierunek północny przebiega wzdłuż zachodniej granicy działek nr 3602/33 i 3591/1 do jej północno-zachodniego narożnika, następnie zmienia kierunek na północno-wschodni i północny i przebiega wzdłuż południowej i wschodniej granicy działki nr 2949/2 do jej północno-wschodniego narożnika, gdzie dalej przebiega wzdłuż południowej granicy działki nr 2948 do jej południowo-wschodniego narożnika, gdzie zmienia kierunek na północny i przebiega wzdłuż zachodniej i północnej granicy działki nr 2958 oraz zachodniej granicy działki nr 2959 do jej północno-zachodniego narożnika, gdzie zmienia kierunek na wschodni i przebiega wzdłuż północnych granic działek nr 2959 i 2963, by w północno-wschodnim narożniku działki nr 2963 zmienić kierunek na północny i bieć wzdłuż zachodnich granic działek nr 2913 i 2912. Dochodząc do północno-zachodniego narożnika działki nr 2912 zmienia kierunek na południowo-wschodni, dochodząc do północno-wschodniego narożnika działki 2912, wspólnego z narożnikiem działki nr 2909. W miejscu tym granica przecina prostopadle działki nr 2905 i 2900, dochodząc do północno-wschodniej granicy działki nr 2900, gdzie zmienia kierunek na południowo-wschodni, biegnąc zgodnie z przebiegiem Kanału Kluczewskiego, wzdłuż wschodniej granicy działki 2900 do północno zachodniego narożnika działki nr 3037 i tym samym osiągnąć punkt wyjściowy opisu granicy strefy.

Stan ewidencji gruntów na wrzesień 2021 r.

Załącznik nr 4. Przebieg granicy terenu ochrony pośredniej ujęcia wody podziemnej w miejscowości Szamotuły wraz z lokalizacją tablic informacyjnych

Schemat rozlokowania arkuszy map z prezentacją granicy strefy ujęcia wody podziemnej w Szamotułach

