

ROZPORZĄDZENIE WOJEWODY WIELKOPOLSKIEGO

z dnia 20 grudnia 2024 r.

w sprawie ustanowienia strefy ochronnej ujęcia wody podziemnej w miejscowości Krzyszkwice, gmina Szamotuły

Na podstawie art. 135 ust. 1 pkt 2 oraz ust. 3 ustawy z dnia 20 lipca 2017 r. – Prawo wodne (Dz. U. z 2024 r. poz. 1087, 1089 i 1473) zarządza się, co następuje:

§ 1.1. Ustanawia się strefę ochronną ujęcia wody podziemnej w miejscowości Krzyszkwice, gmina Szamotuły, powiat szamotulski, województwo wielkopolskie.

2. Strefa ochronna ujęcia składa się z:

- 1) terenu ochrony bezpośredniej;
- 2) terenu ochrony pośredniej.

3. Teren ochrony bezpośredniej i teren ochrony pośredniej ujęcia wody podziemnej określa załącznik nr 1 do rozporządzenia.

§ 2.1. Teren ochrony bezpośredniej obejmuje obszar o powierzchni 1400 m², stanowiący części działek o nr. ewid. 276/5 i 276/6, obręb geodezyjny Krzyszkwice.

2. Przebieg granicy terenu ochrony bezpośredniej określa załącznik nr 2 do rozporządzenia.

3. Na terenie ochrony bezpośredniej stosuje się zakazy, nakazy i obowiązki określone w art. 127-129 ustawy z dnia 20 lipca 2017 r. Prawo wodne.

§ 3.1. Teren ochrony pośredniej obejmuje powierzchnię 0,1596 km².

2. Na terenie ochrony pośredniej zakazuje się:

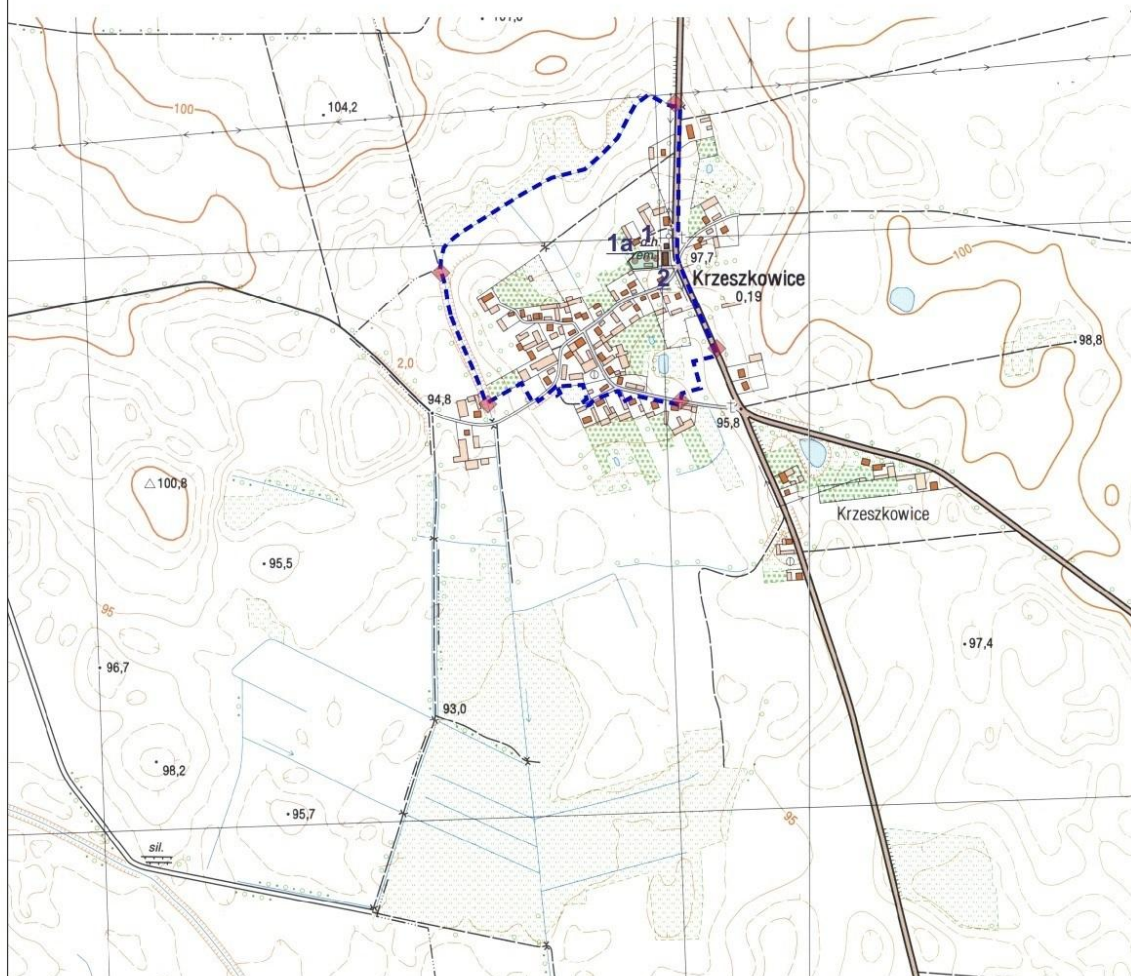
- 1) wprowadzania ścieków do wód lub do ziemi, z wyjątkiem ścieków pochodzących ze stacji uzdatniania wody;
- 2) rolniczego wykorzystania ścieków;
- 3) stosowania nawozów oraz środków ochrony roślin, z wyjątkiem:
 - a) nawozów stałych w ilościach określonych w przepisach odrębnych,
 - b) środków ochrony roślin, które zgodnie z zezwoleniem na ich wprowadzenie do obrotu nie zostały zaklasyfikowane jako stwarzające zagrożenie dla zdrowia człowieka, organizmów wodnych lub środowiska;
- 4) lokalizowania zakładów przemysłowych oraz ferm chowu lub hodowli zwierząt;

- 5) lokalizowania magazynów produktów ropopochodnych oraz innych substancji, a także rurociągów do ich transportu;
 - 6) lokalizowania składowisk odpadów niebezpiecznych, innych niż niebezpieczne i obojętne oraz obojętnych;
 - 7) mycia pojazdów mechanicznych;
 - 8) urządzania parkingów z wyjątkiem parkingów posiadających utwardzoną nawierzchnię uniemożliwiającą przedostawanie się wód opadowych lub roztopowych do ujętego poziomu wodonośnego oraz wyposażonych w systemy odprowadzające wody opadowe lub roztopowe;
 - 9) lokalizowania nowych ujęć wody z wyjątkiem:
 - a) studni służących rozbudowie i modernizacji ujęcia wody podziemnej „Krzyszowice” oraz związanych z monitoringiem tego ujęcia,
 - b) studni awaryjnych i zastępczych,
 - c) ujęć służących zwykłemu korzystaniu z wód;
 - 10) lokalizowania cmentarzy oraz grzebania martwych zwierząt;
 - 11) wydobywania kopaliny;
 - 12) urządzania przyrzem kieszonkowych;
 - 13) składowania opakowań po nawozach i środkach ochrony roślin.
3. Opis przebiegu granicy terenu ochrony pośredniej określa załącznik nr 3 do rozporządzenia.
4. Przebieg granicy terenu ochrony pośredniej oraz lokalizacje tablic informacyjnych określa załącznik nr 4 do rozporządzenia.
- § 4. Z dniem wejścia w życie niniejszego rozporządzenia, strefa ochronna obejmująca wyłącznie teren ochrony bezpośredniej, ustanowiona decyzją Starosty Szamotulskiego z dnia 9 stycznia 2007 r., znak: OS-6223/39/06 zostaje zniesiona.
- § 5. Rozporządzenie wchodzi w życie po upływie 14 dni od dnia ogłoszenia.




Wojewoda Wielkopolski

(-) Agata Sobczyk

Załącznik Nr 1. Strefa ochronna ujęcia wody podziemnej w miejscowości Krzeszkowice



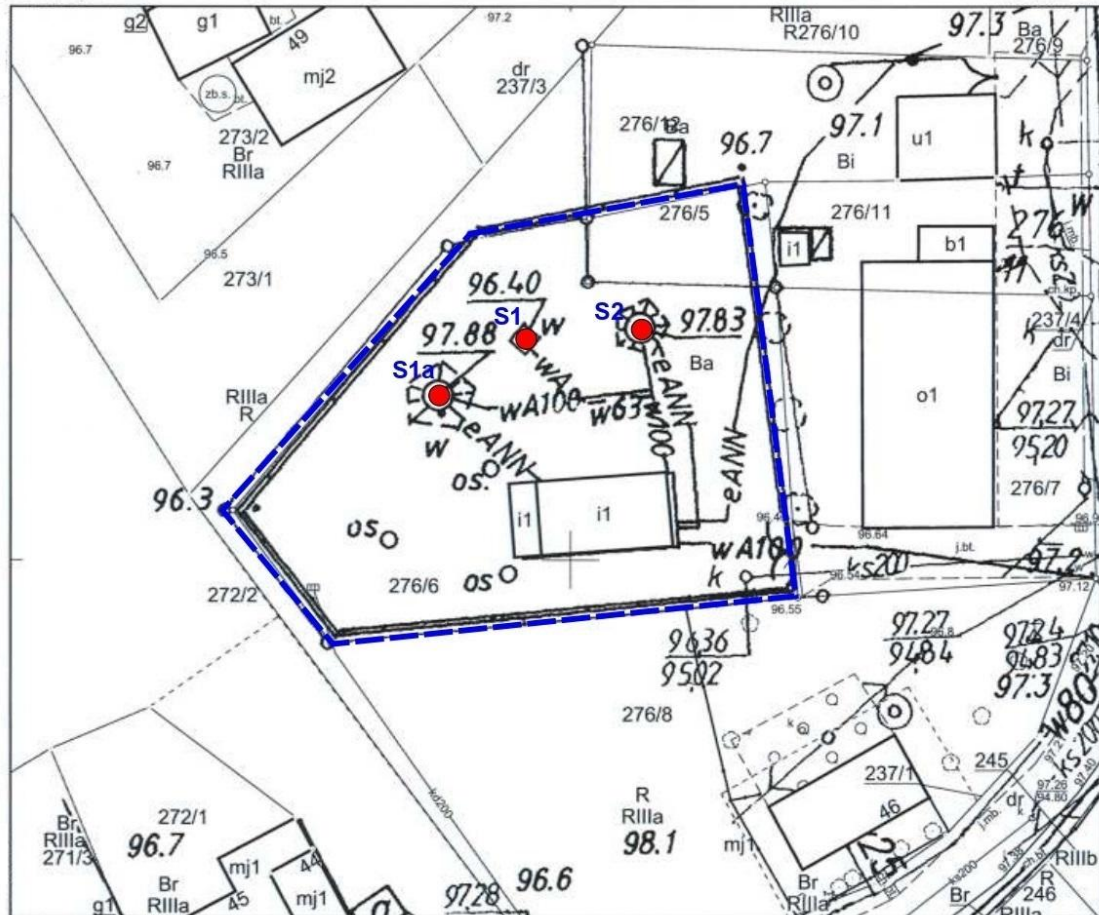
Objaśnienia:

- 1a 1** - eksploatowane studnie głębinowe
-  - ujęcie wody w Krzeszkowicach - teren ochrony bezpośredniej
-  - granica terenu ochrony pośredniej
-  - tablica informacyjna - teren ochrony pośredniej



Załącznik Nr 2

Przebieg granicy terenu ochrony bezpośredniej ujęcia wody podziemnej w miejscowości Krzeszkowice



UJĘCIE KRZESZKOWICE

S1 ● Eksploatowane studnie

□ granica terenu ochrony bezpośredniej
F= 1400 m²

Zał. 3. Opis przebiegu granicy terenu ochrony pośredniej.

Opis przebiegu granicy strefy ochronnej – terenu ochrony pośredniej rozpoczyna się w północnej części strefy w północno-zachodnim narożniku działki nr 870/2, i przebiega zgodnie z ruchem wskazówek zegara wzdłuż północnej granicy działki nr 870/2 do jej północnowschodniego narożnika, przechodzi prostopadle przez drogę - działka nr 714/1 gdzie zmienia kierunek i idzie na południe wzdłuż wschodniej granicy drogi - działki nr 714/1, następnie wzdłuż wschodniej granicy drogi - działki nr 237/4, potem wzdłuż wschodniej granicy drogi – działki nr 165/1 dociera do południowo-zachodniego narożnika działki nr 41/1 i zmienia kierunek na zachodni przechodzi przez drogę (działkę nr 165/1) do południowo-wschodniego narożnika działki 242/1 i przebiega wzdłuż południowej granicy działek 242/1 i 242/2, by w południowo-zachodnim narożniku działki 242/2 zmienić kierunek na południowy i dalej bieć wzdłuż zachodnich granicy działek 241/2 i 240/2, następnie w południowo-zachodnim narożniku działki 240/2 zmienić kierunek na zachodni wzdłuż południowej granicy działki 247/6 do jej południowozachodniego narożnika. W południowo-zachodnim narożniku działki 247/6 zmienia kierunek na południowy i przebiega wzdłuż zachodniej granicy działki 248 następnie prostopadle przebiega przez drogę działkę nr 237/1 i biegnie południową jej granicą do południowo-zachodniego narożnika działki 235. W południowo-zachodnim narożniku działki 235 zmienia kierunek na północny i przebiega wzdłuż zachodniej granicy działki 235, w północno-zachodnim narożniku działki 235 zmienia kierunek na zachodni i przebiega wzdłuż południowej granicy działek 233 i 232 do południowo-zachodniego narożnika działki nr 232, gdzie zmienia kierunek na południowo-zachodni. Następnie granica strefy przebiega wzdłuż północnych granic działek 231 i 230 do północno-zachodniego narożnika działki 230, gdzie zmienia kierunek na północny i przebiega wzdłuż zachodniej granicy działki 237/1 (droga) następnie zmienia kierunek na południowo-zachodni i przebiega wzdłuż południowej granicy działki nr 253/4 do jej południowo-zachodniego narożnika. W południowo-zachodnim narożniku działki 253/4 zmienia kierunek na północny i przebiega wzdłuż zachodniej granicy działki 253/4 do jej północno-zachodniego narożnika, gdzie zmienia kierunek na południowo-zachodni i przebiega wzdłuż północnych granicy działek 253/3 i 253/2 do północno-zachodniego narożnika działki 253/2. W północno-zachodnim narożniku działki 253/2 zmienia kierunek na północny i przebiega wzdłuż wschodniej granicy działki 56 obręb Dębina, granica ta jest jednocześnie granicą gminy Szamotuły. Następnie dochodzi do północno - zachodniego narożnika działki 872 i zmienia kierunek na północno-wschodni i wschodni, przebiega wzdłuż północnej granicy działki 872 do północno-zachodniego narożnika działki 870/2 i tym samym osiąga punkt wyjściowy opisu granicy strefy.

Stan ewidencji gruntów na wrzesień 2021 r.

