









































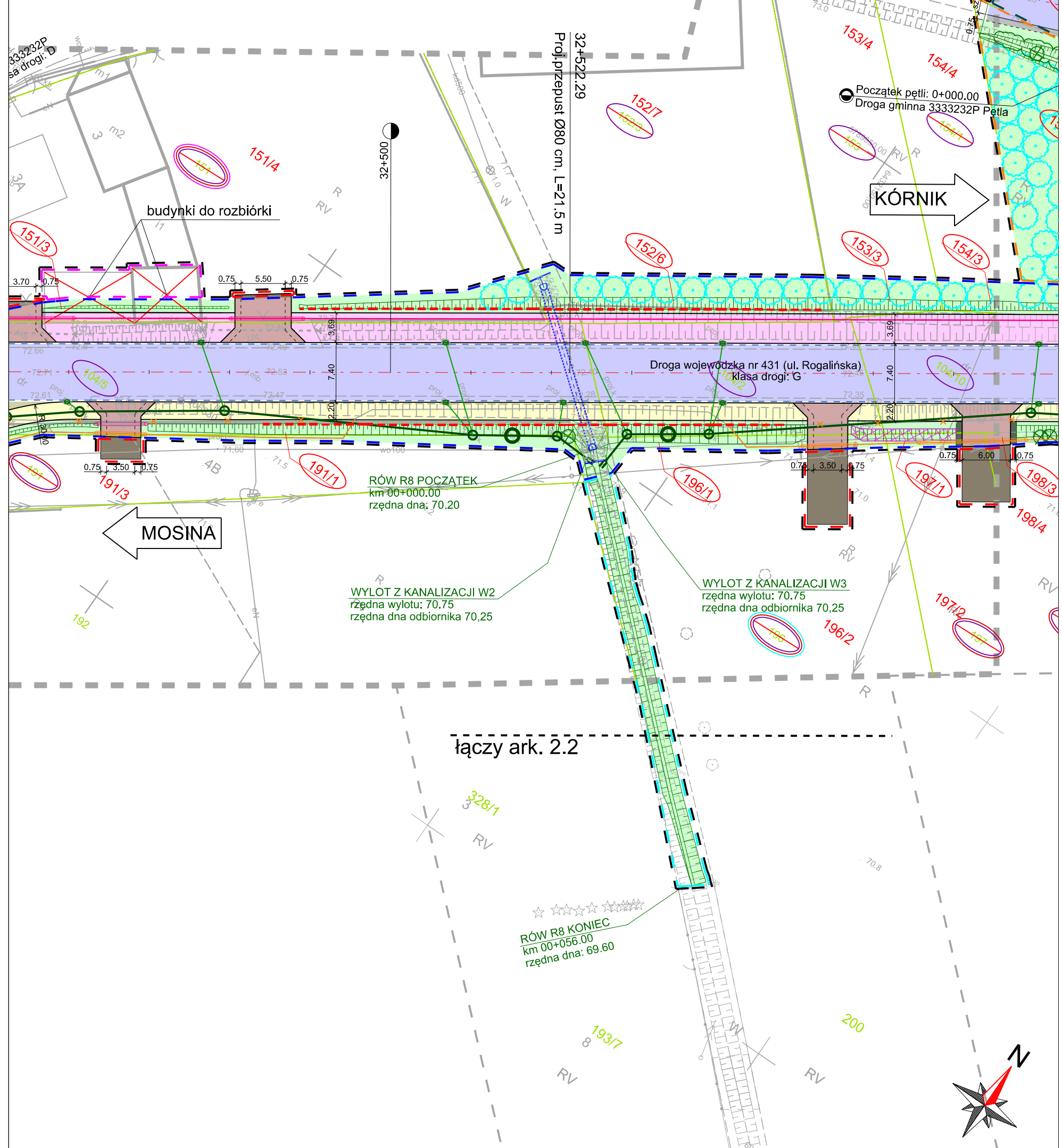


JEDNOSTKA PROJEKTOWA SD PROJEKT Sp. z o.o. ul. Wichrowa 4 60-449 Poznań		 SD PROJEKT
NAZWA I ADRES INWESTORA Zarząd Województwa Wielkopolskiego al. Niepodległości 34 61-714 Poznań		
 Wielkopolski Zarząd Dróg Wojewódzkich w Poznaniu ul. Wilczak 51 61-623 Poznań		

OPRAWIANIE:	Rozbudowa drogi wojewódzkiej nr 431 Mosina - Kórnik w miejscowości Świątniki i Mieczewo - część Mieczewo		
FUNKCJA	IMIĘ I NAZWISKO	UPRAWNIENIA	PODPIS
GŁÓWNY PROJEKTANT	mgr inż. Robert CYRKIEL	WKP/0086/POOD/08	
PROJEKTANT			
OPRAWOWALI	inż. Justyna GODLEWSKA	-	
	mgr inż. Kamil JAKUBIAK	-	
SPRAWDZAJĄCY	mgr inż. Wojciech MIKOŁAJCZYK	WKP/0300/PWOD/09	
DATA:	marzec 2023 r.	SKALA:	1:500
TYTUŁ RYSUNKU	MAPA Z PROPONOWANYM PRZEBIEGIEM DROGI		RYS. NR

LEGENDA:

-  - działki, na których zlokalizowana jest inwestycja
-  - działki, na których ustala się obowiązek przebudowy sieci uzbrojenia terenu
-  - działki, na których ustala się obowiązek przebudowy innej drogi publicznej
-  - działki, na których ustala się obowiązek przebudowy zjazdu
-  - działki, na których ustala się obowiązek rozbiórki istniejących obiektów budowlanych nieprzewidywanych do dalszego użytkowania
-  - działki, na których ustala się nieodpłatne przejście przez tereny wód płynących
-  - działki, na których ustala się obowiązek budowy lub przebudowy urządzeń wodnych lub urządzeń melioracji wodnych
-  - działki podlegające podziałowi
-  - działki po podziale, na których zlokalizowana jest inwestycja
-  - działki po podziale, które pozostają u dotychczasowego właściciela
-  - istn. granice działek
-  - linia terenu niezbędnego dla obiektów budowlanych
-  - linia rozgraniczająca teren inwestycji dla rozbudowy drogi wojewódzkiej nr 431
-  - linia rozgraniczająca teren inwestycji dla rozbudowy drogi gminnej nr 333232P
-  - linia terenu, na którym ustala się obowiązek przebudowy sieci uzbrojenia terenu
-  - linia terenu, na którym ustala się obowiązek przebudowy innej drogi publicznej
-  - linia terenu, na którym ustala się obowiązek przebudowy zjazdu
-  - linia terenu, na którym ustala się obowiązek rozbiórki istniejących obiektów budowlanych nieprzewidywanych do dalszego użytkowania
-  - linia terenu, na którym ustala się nieodpłatne przejście przez tereny wód płynących
-  - linia terenu, na którym ustala się obowiązek budowy lub przebudowy urządzeń wodnych lub urządzeń melioracji wodnych
-  - proj. oś drogi wojewódzkiej nr 431
-  - proj. oś drogi gminnej nr 333232P
-  - proj. oś dróg publicznych
-  - proj. oś pasa technicznego do obsługi proj. rowu
-  - proj. krawężnik jezdni
-  - proj. krawężnik / opornik / obrzeże
-  - proj. krawężnik jezdni zjazdu
-  - proj. krawężnik jezdni zjazdu
-  - proj. krawężnik pobocza gruntowego / utwardzonego zjazdu
-  - proj. ściek z prefabrykowanych elementów drogowych
-  - proj. oznakowanie poziome
-  - proj. faktura ostrzegawcza - płytki uwagi z wypustkami
-  - proj. bariera ochronna N2 W3 A
-  - proj. balustrada U-11a
-  - proj. miejsce pod wiatę przystankową
-  - proj. drzewo do nasadzenia (Klon zwyczajny 'Deborah' 'Acer platanoides')
-  - proj. drzewo do nasadzenia (Wiąz 'Columella' 'Ulmus')
-  - proj. drzewo do nasadzenia (Lipa drobnolistna 'Rancho' 'Tilia cordata')
-  - drzewa do wycinki
-  - pień do wykarczowania po usuniętym drzewie
-  - krzewy i drzewa do wycinki
-  - proj. rów kryty z rur PEHD 400 mm
- - proj. rów drogowy
- - istn. budynek przewidziany do rozbiórki



Zgłoszenie: GK/GZZ.4071.20570.2020
 Wrocław, 21-06-2021

MAPA DD CELÓW PROJEKTOWYCH ARKUSZ 2(4)
 SKALA 1:500

MAPA DD CELÓW PROJEKTOWYCH ARKUSZ 3(4)
 SKALA 1:500

MAPA DD CELÓW PROJEKTOWYCH ARKUSZ 4
 SKALA 1:500

Województwo: wielkopolskie
 Powiat: poznański
 Jednostka ewidencyjna: 302110_5, Mosina
 Dobrei: 0008, Mieczewo
 Działka: według zakresu

progeo / PROJEKTOWANIE GOSPODARSTWA PRZEMISŁOWEGO

Identyfikator pracy geodezyjnej	GK/GZZ.4071.20570.2020	Strona: Rozwinięty
Opis służby geodezyjnej (nr)/miejsc. zgrupowanie	Pracę sz. Geodezji i Kartografii	Pracownik: Andrzej Działowski, Kamil Jankowski
Wykonawca pracy geodezyjnej	51-028 Wrocław, Kwiecień 07/15	51-028 Wrocław, Kwiecień 07/15
Kierownik prac geodezyjnych/numer uprawnień	Leszek Kadłuczka, uprawnień 1487, zakres 124	Pracownik nr 1
Numery protokołów pomiarowych	23.03.2022	
Data pracy/jezdni do zjazdu	02.08.2022	
Oświadczenie: Za opracowanie układu rozbiórki wybrałem wytyczne: Leszek Kadłuczka , Data: 2022.08.25		
Jeżeli w tym dokumencie wystąpiły błędy, to zażalenie należy zgłaszać bezpośrednio do Wykonawcy: Leszek Kadłuczka , Data: 2022.08.25		

Województwo: wielkopolskie
 Powiat: poznański
 Jednostka ewidencyjna: 302109_5, Kórnik ob. Wlejski
 Dobrei: 0020, Skrzypki
 Działka: według zakresu

progeo / PROJEKTOWANIE GOSPODARSTWA PRZEMISŁOWEGO

Identyfikator pracy geodezyjnej	GK/GZZ.4071.20570.2020	Strona: Rozwinięty
Opis służby geodezyjnej (nr)/miejsc. zgrupowanie	Pracę sz. Geodezji i Kartografii	Pracownik: Andrzej Działowski, Kamil Jankowski
Wykonawca pracy geodezyjnej	51-028 Wrocław, Kwiecień 07/15	51-028 Wrocław, Kwiecień 07/15
Kierownik prac geodezyjnych/numer uprawnień	Leszek Kadłuczka, uprawnień 1487, zakres 124	Pracownik nr 1
Numery protokołów pomiarowych	23.03.2022	
Data pracy/jezdni do zjazdu	02.08.2022	
Oświadczenie: Za opracowanie układu rozbiórki wybrałem wytyczne: Leszek Kadłuczka , Data: 2022.08.25		
Jeżeli w tym dokumencie wystąpiły błędy, to zażalenie należy zgłaszać bezpośrednio do Wykonawcy: Leszek Kadłuczka , Data: 2022.08.25		

Województwo: wielkopolskie
 Powiat: poznański
 Jednostka ewidencyjna: 302109_5, Kórnik ob. Wlejski
 Dobrei: 0008, Mieczewo
 Działka: według zakresu

progeo / PROJEKTOWANIE GOSPODARSTWA PRZEMISŁOWEGO

Identyfikator pracy geodezyjnej	GK/GZZ.4071.20570.2020	Strona: Rozwinięty
Opis służby geodezyjnej (nr)/miejsc. zgrupowanie	Pracę sz. Geodezji i Kartografii	Pracownik: Andrzej Działowski, Kamil Jankowski
Wykonawca pracy geodezyjnej	51-028 Wrocław, Kwiecień 07/15	51-028 Wrocław, Kwiecień 07/15
Kierownik prac geodezyjnych/numer uprawnień	Leszek Kadłuczka, uprawnień 1487, zakres 124	Pracownik nr 1
Numery protokołów pomiarowych	23.03.2022	
Data pracy/jezdni do zjazdu	02.08.2022	
Oświadczenie: Za opracowanie układu rozbiórki wybrałem wytyczne: Leszek Kadłuczka , Data: 2022.08.25		
Jeżeli w tym dokumencie wystąpiły błędy, to zażalenie należy zgłaszać bezpośrednio do Wykonawcy: Leszek Kadłuczka , Data: 2022.08.25		

Województwo: wielkopolskie
 Powiat: poznański
 Jednostka ewidencyjna: 302110_5, Mosina
 Dobrei: 0008, Mieczewo
 Działka: według zakresu