

MAPA ZASADNICZA
skala 1 : 500

DZ: 281/2011
Województwo : wielkopolskie
Powiat : nowotomyski
Gmina : Opalenica
Sekcja : 25-204(15d)

KERG: 981-9/2011
Obręb: Opalenica
Arkusze: 4,5,6,7,8,9

KERG: 981-19/2011
Obręb: Troszczyn
Arkusze: 1

STAROSTA NOWOTOMYSKI
Powiatowy Ośrodek
Dokumentacji Geodezyjnej i Kartograficznej
w Nowym Tomyslu

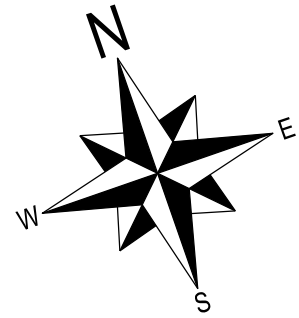
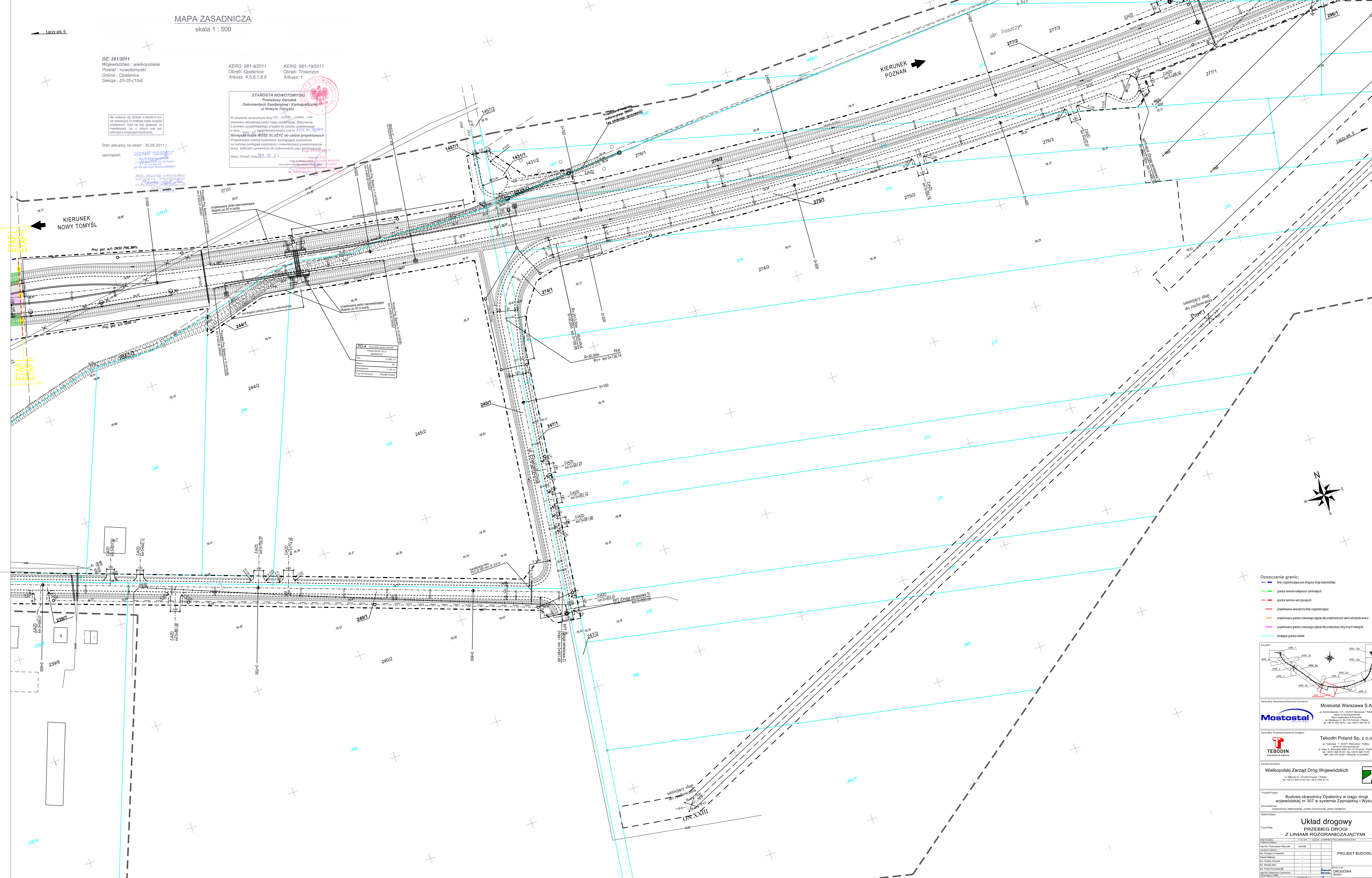
W obszarze oznaczonym linią...
dokonano aktualizacji treści mapy zasadniczej. Dokumenty
z pominięciem uzasadnionego przyjęcia do zmian...
Niniejsza mapa MOŻE SŁUżyć do celów projektowych
Projektowane celeby budowlane wymagające zezwoleń
nie budowlane podlegają wyłączeniu i ewentualnie powołanej
przez jednostki uprawnione do wykonywania prac geodezyjnych
Nowy Tomyśl, dnia 2011.05.24

Na wydruku nie uwzględniono...
nie uwzględniono na wydruku...
nie uwzględniono na wydruku...
nie uwzględniono na wydruku...
nie uwzględniono na wydruku...

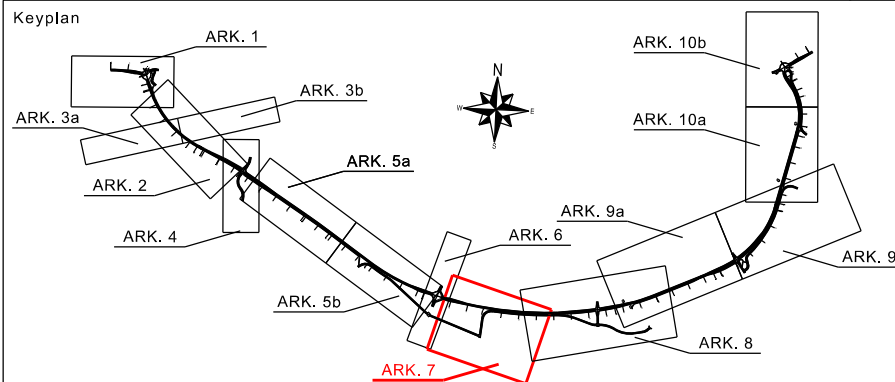
Stan aktualny na dzień : 30.05.2011 r.
sporządził: BECKART

INŻ. NATALIA WOJCIK
GEODETA UPRAWNIONY
do wykonywania prac geodezyjnych
01-70 Tomaszów Mazowiecki

PROJEKTOWANIE	PROJEKTOWANIE	PROJEKTOWANIE
PROJEKTOWANIE	PROJEKTOWANIE	PROJEKTOWANIE
PROJEKTOWANIE	PROJEKTOWANIE	PROJEKTOWANIE
PROJEKTOWANIE	PROJEKTOWANIE	PROJEKTOWANIE
PROJEKTOWANIE	PROJEKTOWANIE	PROJEKTOWANIE



- Oznaczenia granic:
- linia rozgraniczająca pas drogowy drogi wojewódzkiej
 - granica terenów kolejnych zamieszkałych
 - granica terenów wód płynących
 - projektowana wewnętrzna linia rozgraniczająca
 - projektowana granica czasowego zajęcia dla projektowanych ślad zabudowy terenu
 - projektowana granica czasowego zajęcia dla przebudowy drogi innych kategorii
 - istniejąca granica cieków



Generalny Wykonawca/General Contractor
Mostostal
Mostostal Warszawa S.A.
ul. Koszalinowska 13A - 02-073 Warszawa - Polska
Biuro Regionalne w Poznaniu
ul. Wolności 7-10/114 Poznań - Polska
tel. +48 61 453 51 11 fax. +48 61 453 51 37

Generalny Projektant/General Designer
TEBODIN
Tebodin Poland Sp. z o.o.
ul. Tebodinowa 7 - 62-617 Międzybóże - Polska
ul. Alpa 4 - 62-600 Pleszew - Polska
tel. +48 61 453 51 11 fax. +48 61 453 51 37
NIP: 525-157-33-00 - REGON: 142349603

Investor
Wielkopolski Zarząd Dróg Wojewódzkich
ul. Wilcza 51 - 62-020 Pleszew - Polska
tel. +48 61 453 51 30 fax. +48 61 453 51 31

Projektant
Budowa obwodnicy Opalenicy w ciągu drogi wojewódzkiej nr 307 w systemie Zaprojektuj | Wybuduj

Adres/Address
adres techniczny: ul. Wolności 7-10/114 Poznań - Polska

Układ drogowy
PRZEBIEG DROGI
Z LINIAMI ROZGRANICZAJĄCYMI

Imię i Nazwisko	Stanowisko	Podpis	Wzrost	Waga	Temperatura ciała	Ciężar ciała	Wzrost ciała	Wzrost ciała	Wzrost ciała
...

PROJEKT BUDOWLANY

DRUGOWA

7