

MAPA ZASADNICZA

skala 1 : 500

DZ: 281/2011
 Województwo : wielkopolskie
 Powiat : nowotomyski
 Gmina : Opalenica
 Sekcja : 25-16-(15b), 25-20-(15d), 25-20-(15c), 25-16-(15a)

KERG: 981-9/2011
 Obręb: Sielinko
 Arkusz: 4, 5, 6, 7, 8, 9

KERG: 981-120/2011
 Obręb: Sielinko
 Arkusz: 1

KERG: 981-19/2011
 Obręb: Trzszczyn
 Arkusz: 1

Stan aktualny na dzień : 30.05.2011 r.

sporządził:

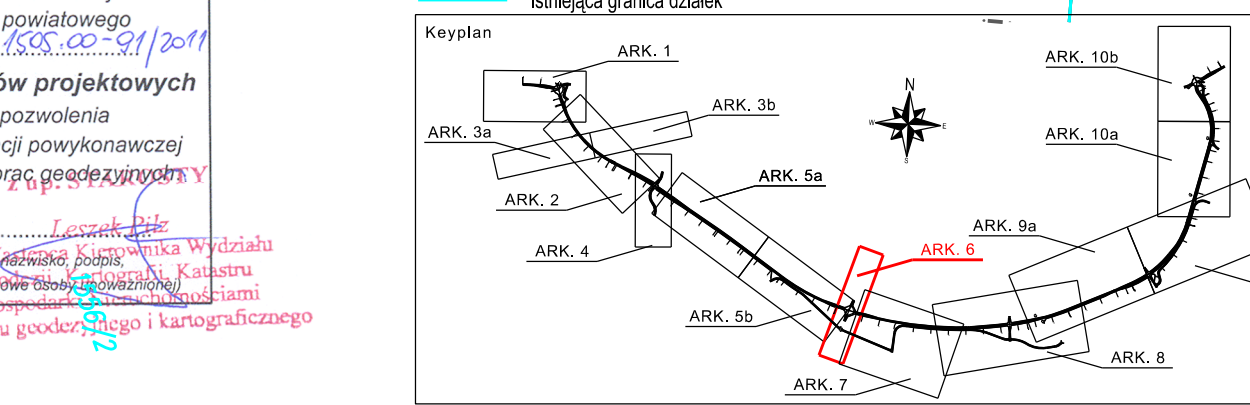
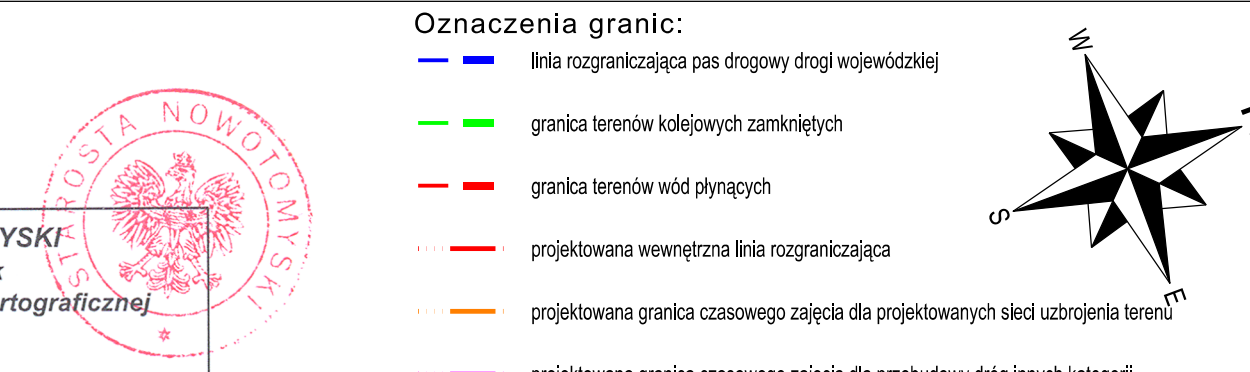
GEO-KART
 ul. Górnicza 22/6, 60-132 Poznań
 tel. 8521-164
 NIP 782-208-99-60 REGON 639640271

INŻ. MARIA GOŁINSKA
 GEODETA UPRAWNIIONY
 ul. Słowackiego 1/20, 61-754 Poznań
 tel. 8521-164
 NIP 778-106-46-58

Nie wyklucza się istnienia w terenie innych nie wykazanych na niniejszej mapie urządzeń podziemnych, które nie były zgłoszone do inwentaryzacji, lub o których brak jest informacji w instytucjach branżowych.

STAROSTA NOWOTOMYSKI
 Powiatowy Ośrodek
 Dokumentacji Geodezyjnej i Kartograficznej
 w Nowym Tomysiu

W obszarze oznaczonym linią dokonano aktualizacji treści mapy zasadniczej. Dokumenty z pomiaru uzupełniającego przyjęło do zasobu powiatowego w dniu... 2011-08-22
 Niniejsza mapa MOŻE SŁUŻYĆ do celów projektowych
 Projektowane obiekty budowlane wymagające pozwolenia na budowę podlegają wytyczeniu i inwentaryzacji powykonawczej przez jednostki uprawnione do wykonywania prac geodezyjnych
 Nowy Tomisz, dnia 2011-08-22



Generalny Wykonawca/General Contractor
Mostostal Warszawa S.A.
 ul. Konstruktorska 11A - 02-673 Warszawa - Polska
 adres do korespondencji
 Biuro regionalne w Poznaniu
 ul. Metalowa 3 - 60-118 Poznań - Polska
 tel. +48 61 652 58 51 - fax +48 61 652 58 37

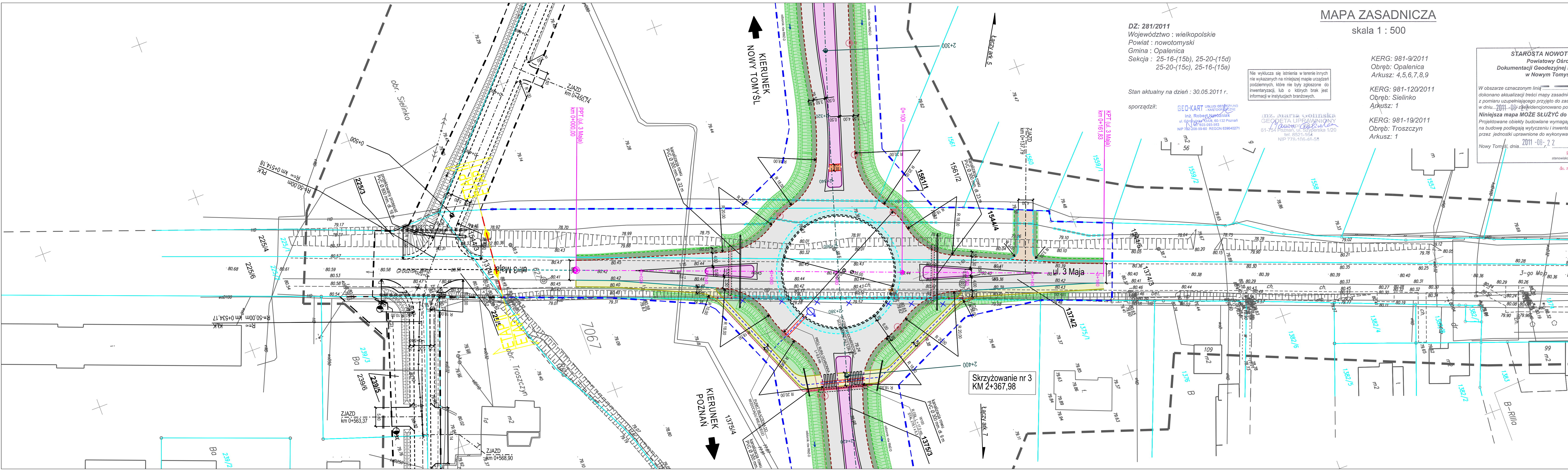
Generalny Projektant/General Designer
TEBODIN
 Consultants & Engineers
 ul. Tasmowa 7 - 02-677 Warszawa - Polska
 adres do korespondencji
 ul. Abpa A. Baranaka 88B - 61-131 Poznań - Polska
 tel. +48 61 668 78 00 - fax +48 61 668 78 99
 NIP: 525-157-30-90 - REGON: 012349503

Investor/Investor
Wielkopolski Zarząd Dróg Wojewódzkich
 ul. Wilczak 51 - 61-623 Poznań - Polska
 tel. +48 61 826 53 92 - fax +48 61 852 01 31

Projekt/Project
Budowa obwodnicy Opalenicy w ciągu drogi wojewódzkiej nr 307 w systemie Zaprojektuj i Wybuduj
 Adres/Address
 województwo wielkopolskie, powiat nowotomyski, gmina Opalenica

Objekt/Object
Układ drogowy PRZEBIEG DROGI Z LINIAMI ROZGRANICZAJĄCYMI

Imię i Nazwisko	nr upr. pns.	data wyd.	podpis	Faza projektu/projekt phase
mgr inż. Przemysław Płazczak	54/P/99			Projekt Budowlany
mgr inż. Andrzej Antczak				
mgr inż. Grzegorz Krajewski				
mgr inż. Paweł Olszowski				
mgr inż. Andrzej Antczak				
mgr inż. Monika Kiel				
mgr inż. Paweł Szczepaniak				
mgr inż. Katarzyna Czarnačka				
mgr inż. Krzysztof Sobolewski				
mgr inż. Krzysztof Sobolewski	KOCP1008	02/02/2011		
mgr inż. Krzysztof Sobolewski	KOCP1007	02/02/2011		
mgr inż. Krzysztof Sobolewski	KOCP1006	02/02/2011		
mgr inż. Krzysztof Sobolewski	KOCP1005	02/02/2011		
mgr inż. Krzysztof Sobolewski	KOCP1004	02/02/2011		
mgr inż. Krzysztof Sobolewski	KOCP1003	02/02/2011		
mgr inż. Krzysztof Sobolewski	KOCP1002	02/02/2011		
mgr inż. Krzysztof Sobolewski	KOCP1001	02/02/2011		
mgr inż. Krzysztof Sobolewski	KOCP1000	02/02/2011		



KIERUNEK NOWY TOMYSŁ

KIERUNEK POZNAŃ

Skrzyżowanie nr 3
 KM 2+367,98

