MAPA TERENU KOLEJOWEGO
skala 1:500

Stacja kolejowa: OPALENICA
Linia: Warszawa – Kunowice km. 344.2 – 344.8
arkusz nr 1

DER Nr N17I-6511-148/2011
Województwo: wielkopolskie
Powiat: nowotomyski
Gmina: Opalenica
Obręb: Opalenica, Porażyn

Poziom odniesienia: AMSTERDAM
Stan aktualny na dzień: 30.03.2011 r.

Nie wyklucza się występowania w terenie urządzeń podziemnych, dla których brak było informacji branżowych i nie zostały odnalezione w czasie inwentaryzacji geodezyjnej aparaturą elektroniczną

Wszelkie trwałe obiekty budowlane podlegają wytyczeniu przez jednostki wykonawstwa geodezyjnego (Ustawa z dnia 17.05.1989 – Prawo Geodezyjne i Kartograficzne art.27 ust.2 Dz. U. Nr 20)

PKP S.A.
Oddział Gospodarowania Nieruchomościami
w Poznaniu
Wydział Geodezji i Regulowania
Stanów Prawnych Nieruchomości
W obszarze oznaczonym na mapie linią
potwierdzono w terenie aktualność treści kolejowej mapy sytuacyjno-wysokościowej. Dokumenty potwierdzające aktualność zostały przyjęte do zasobu w dniu
04.07.2011 i zaewidencjonowano pod nr
N17I-6511-148/2011
Niniejsza mapa może służyć
do celów projektowych
Poznań, dn. 04.07.2011

NACZELNIK
Wydziału Geodezji i Regulowania
Stanów Prawnych Nieruchomości I
Inż. Iwona Staśkiewicz

wykonawca:

GEO-KART USŁUGI GEODEZYJNO-KARTOGRAFICZNE
Inż. Robert Narożniak
ul. [illegible], 60-132 Poznań
tel. 603-093-563
NIP 782-208-59-60 REGON 639640271

inż. Maria Golinska
GEODETA UPRAWNIONY
upr. 881
61-754 Poznań, ul. Szyperska 1/20
tel. 8521-164
NIP 778-106-46-58

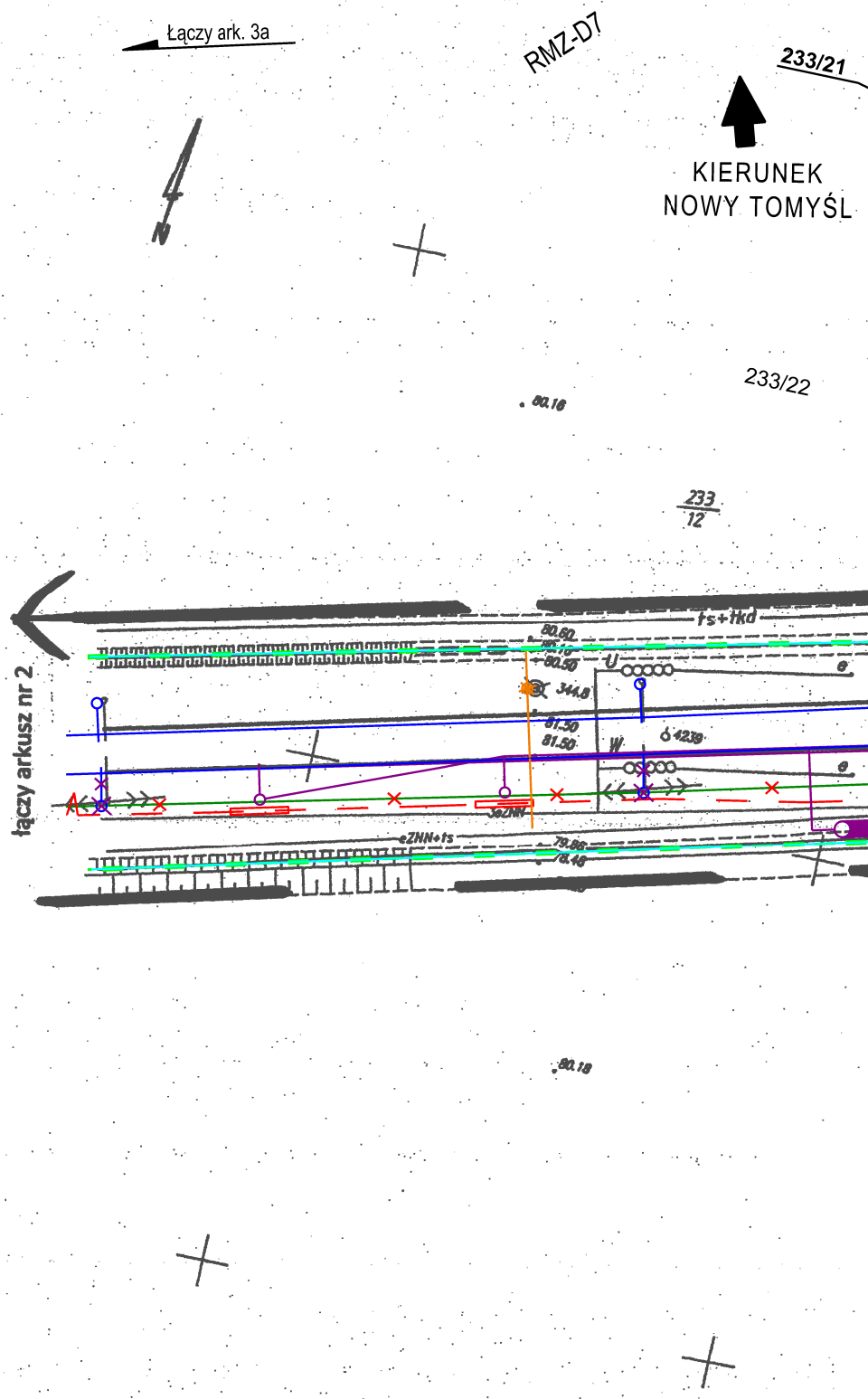
Łączy ark. 3a
RMZ-D7
233/21
KIERUNEK
NOWY TOMYŚL
233/22
80.16
233
12
łączy arkusz nr 2
ts+tkd
80.60
80.50
U
344.8
81.50
81.50
W
4239
3eZNN
eZNN+ts
79.86
78.46
80.18

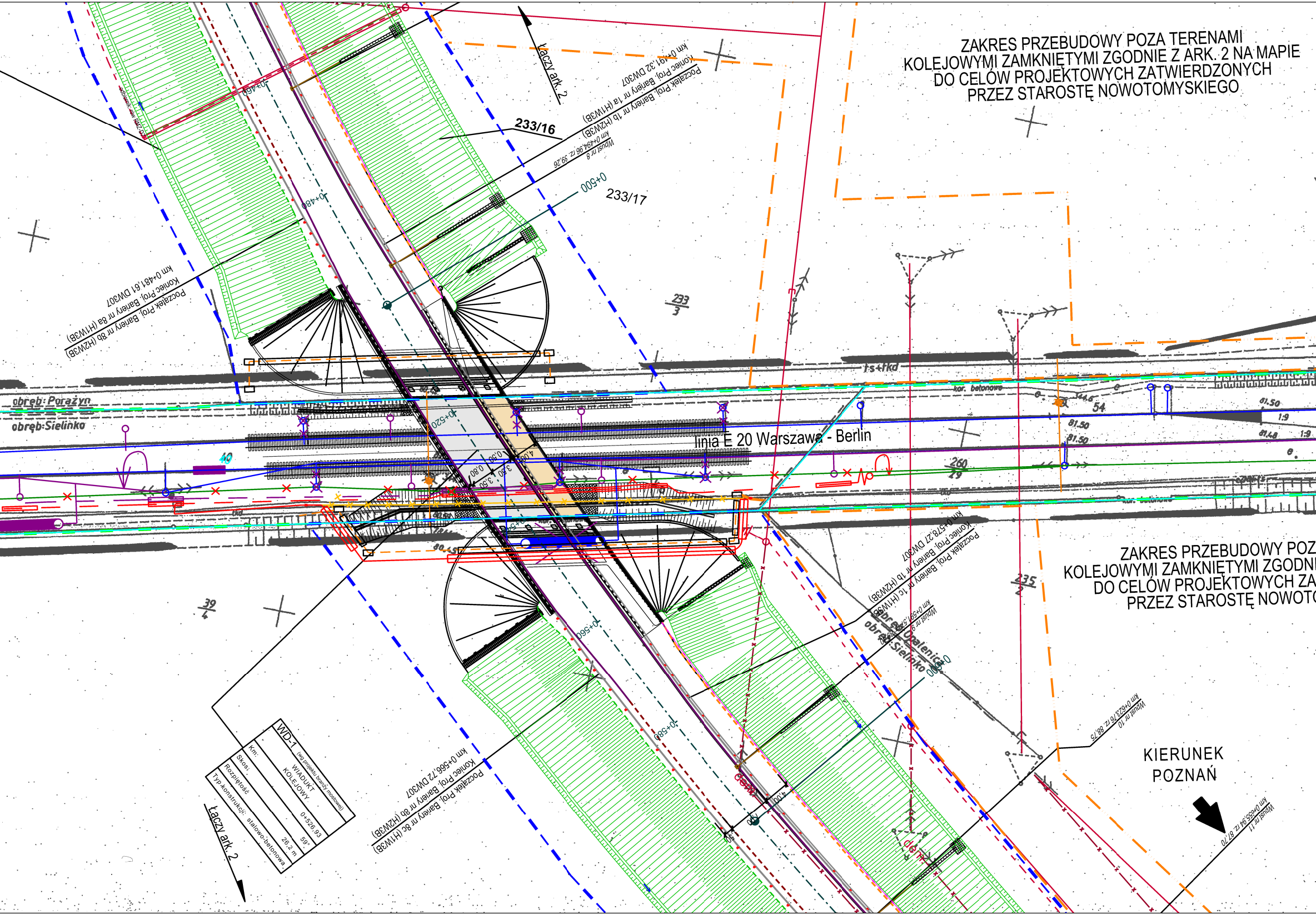

ZAKRES PRZEBUDOWY POZA TERENAMI
KOLEJOWYMI ZAMKNIĘTYMI ZGODNIE Z ARK. 2 NA MAPIE
DO CELÓW PROJEKTOWYCH ZATWIERDZONYCH
PRZEZ STAROSTĘ NOWOTOMYSKIEGO
Łączy ark. 2
233/16
233/17
233/3
235/2
39/4
Początek Proj. Bariery nr 1a (H1W3B)
Koniec Proj. Bariery nr 1b (H2W3B)
km 0+491,32 DW307
km 0+494,96 rz. 39,26
Wpust nr 8
0+460
0+480
0+500
0+520
0+560
0+580
0+600
Początek Proj. Bariery nr 8a (H1W3B)
Koniec Proj. Bariery nr 8b (H2W3B)
km 0+481,61 DW307
obręb: Porażyn
obręb: Sielinko
obręb: Opalenica
obręb: Sielinko
linia E 20 Warszawa - Berlin
ts+tkd
kor. betonowe
54
81,50
81,50
81,50
1:9
81,48
1:9
40
260
29
Początek Proj. Bariery nr 1c (H1W3B)
Koniec Proj. Bariery nr 1b (H2W3B)
km 0+578,27 DW307
Wpust nr 9
ZAKRES PRZEBUDOWY POZ
KOLEJOWYMI ZAMKNIĘTYMI ZGODNI
DO CELÓW PROJEKTOWYCH ZA
PRZEZ STAROSTĘ NOWOTO
km 0+623,76 rz. 88,75
Wpust nr 10
KIERUNEK
POZNAŃ
km 0+655,94 rz. 87,70
Wpust nr 11
Początek Proj. Bariery nr 8c (H1W3B)
Koniec Proj. Bariery nr 8b (H2W3B)
km 0+566,72 DW307
WD-1
(wg projektu branży mostowej)
WIADUKT KOLEJOWY
Km: 0+526,93
Skos: 59°
Rozpiętość: 26,2 m
Typ konstrukcji: stalowo-betonowa
Łączy ark. 2

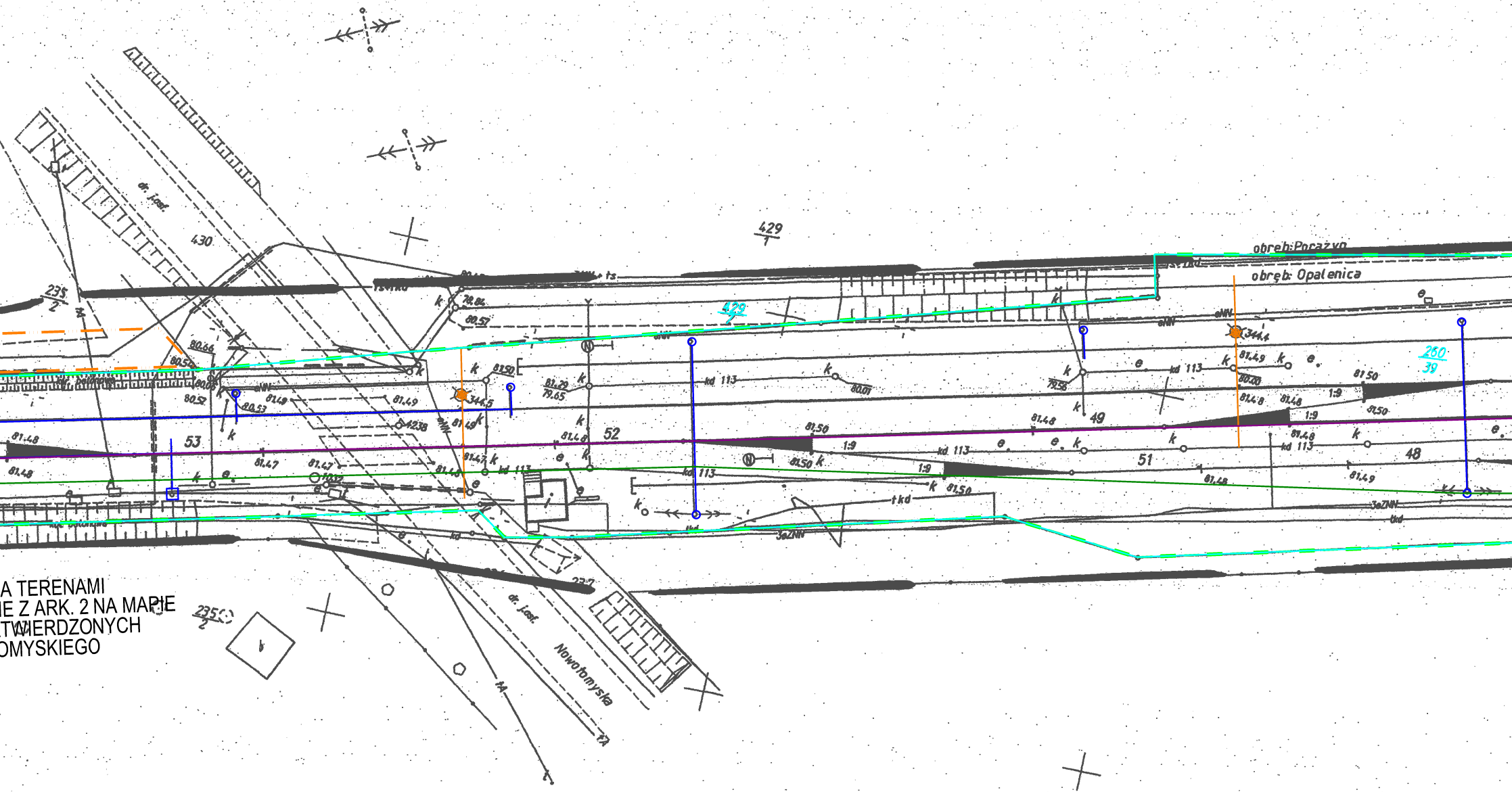

obręb Pocażyn
obręb Opalenica
429/1
429/2
430
235/2
260/39
53
52
51
49
48
kd 113
dr. 'ost.
Nowotomyska
344,4
344,5
1:9
3eZNN

A TERENAMI
IE Z ARK. 2 NA MAPIE
TWIERDZONYCH
OMYSKIEGO

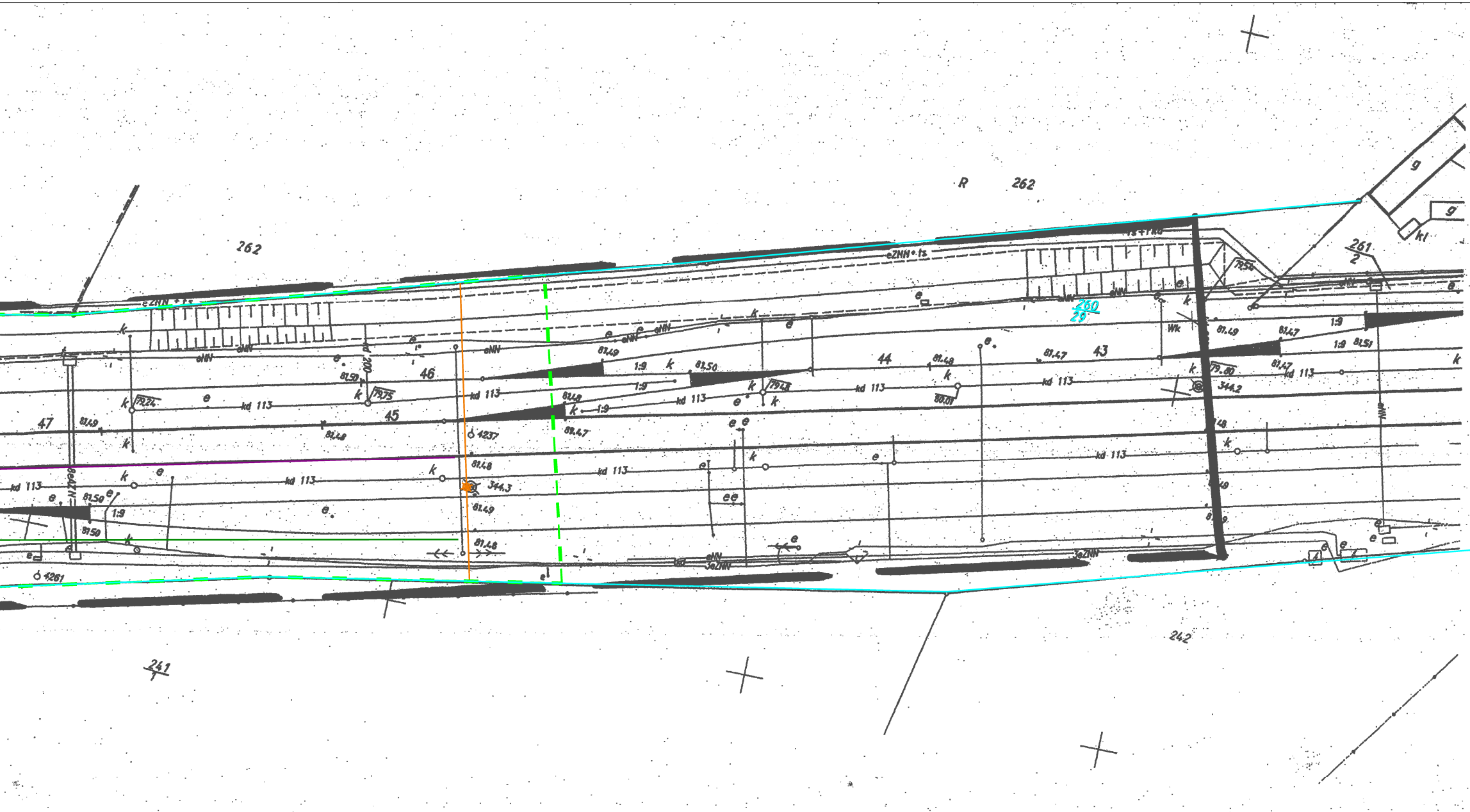
262
R
262
261
2
260
29
242
241
1
47
46
45
44
43
kd 113
eNN
eZNN+ts
1:9
81,49
81,50
81,48
81,47
81,51
79,24
79,75
79,48
79,80
80,01
79,56
344,3
344,2
4237
4261
g
kl
Wk
k
e

Oznaczenia granic:

— — linia rozgraniczająca pas drogowy drogi wojewódzkiej

— — granica tererów kolejowych zamkniętych

— — granica tererów wód płynących

— projektowana wewnętrzna linia rozgraniczająca

— projektowana granica czasowego zajęcia dla projektowanych sieci uzbrojenia terenu

— projektowana granica czasowego zajęcia dla przebudowy dróg innych kategorii

— istniejąca granica działek

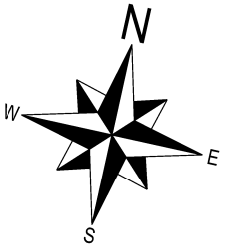

Keyplan

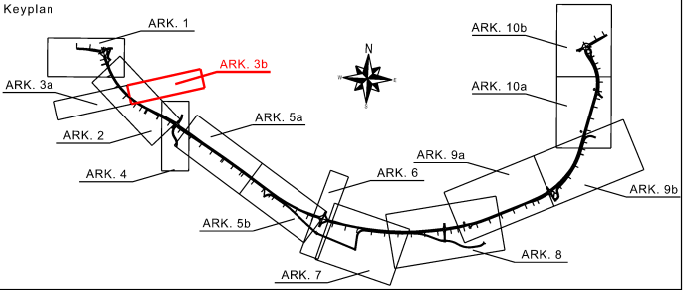
ARK. 1
ARK. 3b
ARK. 3a
ARK. 2
ARK. 4
ARK. 5a
ARK. 5b
ARK. 6
ARK. 7
ARK. 8
ARK. 9a
ARK. 9b
ARK. 10a
ARK. 10b
N

Generalny Wykonawca/General Contractor

Mostostal WARSZAWA

Mostostal Warszawa S.A.

ul. Konstruktorska 11A • 02-673 Warszawa • Polska
adres do korespondencji
Biuro regionalne w Poznaniu
ul. Metalowa 3 • 60-118 Poznań • Polska
tel. +48 61 852 58 81 • fax +48 61 852 59 37

Generalny Projektant/General Designer

TEBODIN
Consultants & Engineers

Tebodin Poland Sp. z o.o

ul. Taśmowa 7 • 02-677 Warszawa • Polska
adres do korespondencji
ul. Abpa A. Baraniaka 88B • 61-131 Poznań • Polska
tel. +48 61 668 76 00 • fax +48 61 668 76 99
NIP: 525-157-30-90 • REGON: 012349503

Inwestor/Investor

Wielkopolski Zarząd Dróg Wojewódzkich

ul. Wilczak 51 • 61-623 Poznań • Polska
tel. +48 61 826 53 92• fax +48 61 852 01 31

Projekt/Project

Budowa obwodnicy Opalenicy w ciągu drogi wojewódzkiej nr 307 w systemie Zaprojektuj i Wybuduj

Adres/Address
województwo wielkopolskie, powiat nowotomyski, gmina Opalenica

Obiekt/Object

Układ drogowy

Tytuł/Tittle

PRZEBIEG DROGI Z LINIAMI ROZGRANICZAJĄCYMI

Imię i Nazwisko	nr upr. proj.	data/cate	podpis/sign.
Projektant/ Designer			
mgr inż. Frzemysław Piszczek	54/P/99		
Asystenci / Asistants			
inż. Grzegorz Krajewski	-		
Paweł Olbiński	-		
inż. Andres Antczak	-		
inż. Monika Kiel	-		
inż. Paweł Szczepaniak	-		Szczepaniak
mgr inż. Katarzyna Czarnecka	-		Czarnecka
Sprawdzający/ Verifier			
mgr inż. Krzysztof Sobolewski	KOOP/0108 /POOD/07		
Lokalizacja biura/Office localization POZNAŃ	Nr proj./Emp. nr 25166-00	skala	1:500

Faza projektu/procect phase
PROJEKT BUDOWLANY

Branża /Craft
DROGOWA
ROAD

Numer rysunku/Draw number	Ark.	Nr	Nr rew.
3	b	0	0