

**MAPA TERENU KOLEJOWEGO**

skala 1:500

Szlak kolejowy  
Linia: Warszawa – Kunowice km. 344.2 – 345.2  
arkusz 2

**DER Nr N171-6511-148/2011**

Województwo: wielkopolskie  
Powiat: nowotomyski  
Gmina: Opalenica  
Obręb: Porażyn, Sielinko

Poziom odniesienia: **AMSTERDAM**

Stan aktualny na dzień: 30.03.2011 r.

Nie wykucza się występowania w terenie urządzeń podziemnych, dla których brak było informacji branżowych i nie zostały odnalezione w czasie inwentaryzacji geodezyjnej aparaturą elektroniczną

Wszelkie trwałe obiekty budowlane podlegają wycyzeniu przez jednostki wykonawstwa geodezyjnego (Ustawa z dnia 17.05.1989 – Prawo Geodezyjne i Kartograficzne art.27 ust.2 Dz. U. Nr 20)

**PKP S.A.**  
Oddział Geodezji w Państwie  
Wydział Geodezji i Inżynierii  
Stosów Przemysłowych i Nieruchomości  
W obszarze oznaczonym na mapie linią

potwierdzeniem w terenie aktualność treści kolejowej mapy sytuacyjno-wysokościowej. Dokumenty potwierdzające aktualność zostały przyzysane do założeń w dniu

04.07.2011 r. i zezwiedziono pod nr

N171-6511-148/2011

Nadaje się mapę w celu służyć do celów projektowych

Poznań, dn. 04.07.2011 r.

**NACZELNIK**

Wydział Geodezji i Inżynierii Stosów Przemysłowych i Nieruchomości

inż. Iwona Szlachetkiewicz

wykonawca:

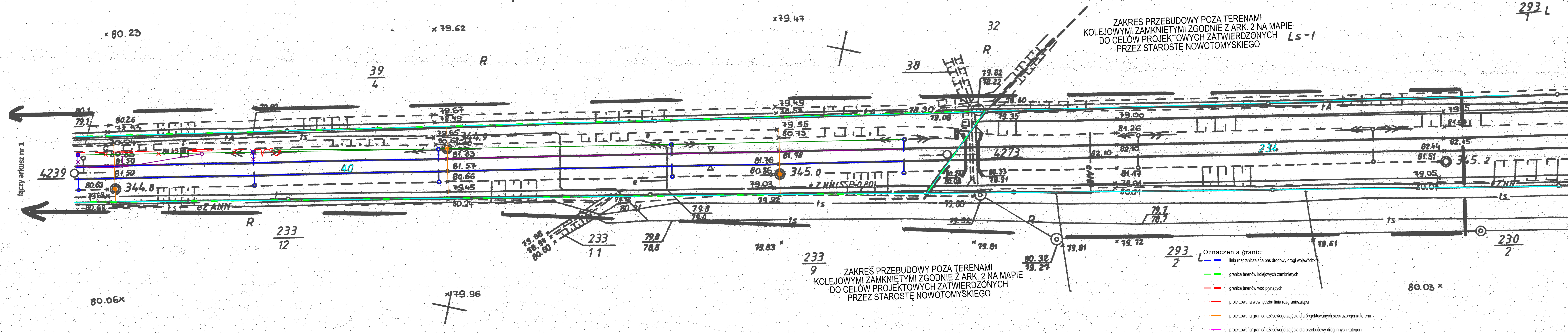

**GEO-KART** UŁOSKI GEODEZYJNE I KARTOGRAFICZNE  
inż. Robert Nętkowski  
ul. Górska 122A, 60-132 Poznań  
tel. 603-093-063  
NIP 762-206-90-90 REGON 636642271

inż. Maria Golińska  
GEODETA UPRAWNIIONA  
ul. Górska 122A, 60-132 Poznań  
tel. 603-093-063  
NIP 778-106-46-58

ob. Sielinko

ob. Porażyn

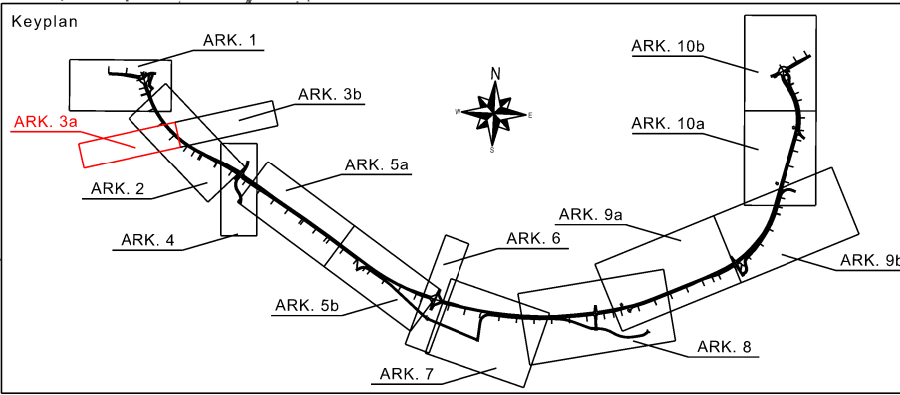
Łączy ark. 3b



ZAKRES PRZEBUDOWY POZA TERENAMI KOLEJOWYMI ZAMKNIĘTYMI ZGODNIE Z ARK. 2 NA MAPIE DO CEŁÓW PROJEKTOWYCH ZATWIERDZONYCH PRZEZ STAROSTĘ NOWOTOMYSKIEGO

ZAKRES PRZEBUDOWY POZA TERENAMI KOLEJOWYMI ZAMKNIĘTYMI ZGODNIE Z ARK. 2 NA MAPIE DO CEŁÓW PROJEKTOWYCH ZATWIERDZONYCH PRZEZ STAROSTĘ NOWOTOMYSKIEGO

- Oznaczenia granic:
- - - linia rozgraniczająca pas drogowy drogi wojewódzkiej
  - - - granica terenów kolejowych zamkniętych
  - - - granica terenów wód płynących
  - - - projektowana wewnętrzna rozgraniczająca
  - - - projektowana granica czasowego zajęcia dla projektowanych sieci uzbrojenia terenu
  - - - projektowana granica czasowego zajęcia dla przebudowy dróg innych kategorii
  - - - istniejąca granica działek



Generałny Wykonawca/General Contractor  
**Mostostal Warszawa S.A.**  
ul. Konstruktorska 11A • 02-673 Warszawa • Polska  
adres do korespondencji  
Biuro regionalne w Poznaniu  
ul. Mełstowa 3 • 60-118 Poznań • Polska  
tel. +48 61 852 58 61 • fax +48 61 852 59 37

Generałny Projektant/General Designer  
**TEBODIN**  
Consultants & Engineers  
ul. Tasłmowa 7 • 02-677 Warszawa • Polska  
adres do korespondencji  
ul. Absa A. Baranika 80B • 61-131 Poznań • Polska  
tel. +48 61 688 76 00 • fax +48 61 688 76 99  
NIP: 525-157-30-90 • REGON: 012349503

Investor/Investor  
**Wielkopolski Zarząd Dróg Wojewódzkich**  
ul. Wilczak 51 • 61-623 Poznań • Polska  
tel. +48 61 826 53 92 • fax +48 61 852 01 31

Projekt/Project  
Budowa obwodnicy Opalenicy w ciągu drogi wojewódzkiej nr 307 w systemie Zaprojektuj i Wybuduj  
Adres/Address  
województwo wielkopolskie, powiat nowotomyski, gmina Opalenica

Objekt/Object  
**Układ drogowy PRZEBIEG DROGI Z LINIAMI ROZGRANICZAJĄCYMI**

Projektant/Designer		mgr inż. Przemysław Piżczek		54/P/99		PROJEKT BUDOWLANY
Asystent/Asistent		mgr inż. Grzegorz Kręgiński				
Pracownik		mgr inż. Andrzej Arliczak				Branża/Chart <b>DROGOWA ROAD</b>
Pracownik		mgr inż. Monika Kiel				
Pracownik		mgr inż. Paweł Szczepaniak				Branża/Chart <b>DROGOWA ROAD</b>
Pracownik		mgr inż. Katarzyna Czarnocka				
Pracownik		mgr inż. Krzysztof Sobolewski				Branża/Chart <b>DROGOWA ROAD</b>
Pracownik		mgr inż. Krzysztof Sobolewski				
Lokalizacja/Office location		POZNAŃ		skala 1:500		Ar. Nr. 3 a 0 0