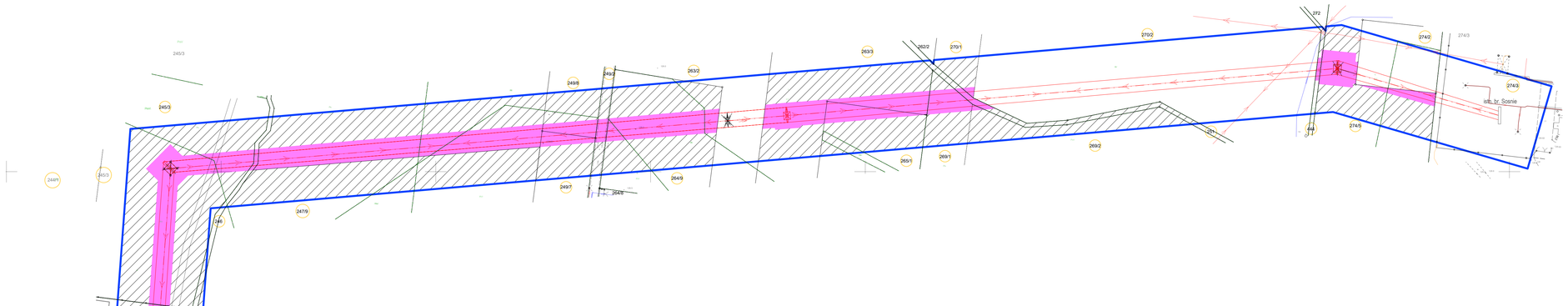

SCHEMAT UKŁADU ARKUSZY

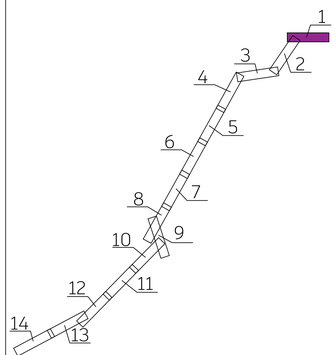

SKALA 1:1 000

NAZWA INWESTYCJI:
PRZEBUDOWA NAPOWIETRZNEJ LINII WN 110 kV RELACJI TWARDOGÓRA - SOŚNIE

TYTUŁ RYSUNKU:
OKREŚLENIE GRANIC TERENU OBJĘTEGO WNIOSKIEM O WYDANIE DECYZJI O USTALENIU LOKALIZACJI INWESTYCJI TOWARZYSZĄCEJ

SPORZĄDZONO NA PODKŁADZIE MAPY ZASADNICZEJ POBRANEJ Z PAŃSTWOWEGO ZASOBU GEODEZYJNEO I KARTOGRAFICZNEGO, ZGODNIE Z LICENCJĄ:

1. GGO.6642.7665.2025_3017_CL2 - WYDANĄ PRZEZ STAROSTĘ OSTROWSKIEGO
2. GGO.6648.8662.2025_3017_CL2 - WYDANĄ PRZEZ STAROSTĘ OSTROWSKIEGO

LEGENDA

- orientacyjny przebieg projektowanej osi linii WN 110 kV
- orientacyjny przebieg skrajnych przewodów projektowanej linii WN 110 kV
- orientacyjny przebieg demontowanej linii WN 110 kV
- orientacyjna lokalizacja słupa WN 110 kV, na którym będą wykonywane prace/roboty budowlane
- orientacyjna lokalizacja demontowanego słupa WN 110 kV
- linia WN 110 kV - poza zakresem opracowania
- orientacyjny przebieg projektowanej kablowej linii SN 15 kV
- orientacyjna lokalizacja projektowanego słupa SN 15 kV
- orientacyjny przebieg projektowanej kablowej linii nn 0,4 kV
- orientacyjna lokalizacja projektowanego słupa nn 0,4 kV
- orientacyjny przebieg demontowanej linii SN 15 kV/ nn 0,4 kV
- orientacyjna lokalizacja demotnowanego słupa SN 15 kV / nn 0,4 kV
- numer działki objętej wnioskiem
- obszar, w stosunku do którego decyzja o ustaleniu lokalizacji inwestycji towarzyszącej w zakresie sieci przesyłowej ma wywołać skutek, o którym mowa w art. 22 ust. 1 Ustawy - ograniczenie sposobu korzystania z nieruchomości na czas nieokreślony, równocześnie objęty zakazem wykonywania nasadzeń lub utrzymywania drzew, krzewów lub innej roślinności przekraczających wysokość 3 m, wynikający z art. 22 ust, 2 pkt 3 Ustawy
- obszar, w stosunku do którego decyzja o ustaleniu lokalizacji inwestycji towarzyszącej w zakresie sieci przesyłowej ma wywołać skutek, o którym mowa w art. 22 ust. 1 Ustawy - ograniczenie sposobu korzystania z nieruchomości na czas nieokreślony, równocześnie objęty zakazem wykonywania nasadzeń lub utrzymywania drzew, krzewów lub innej roślinności przekraczających wysokość 0.5 m, wynikający z art. 22 ust, 2 pkt 3 Ustawy
- obszar, w stosunku do którego decyzja o ustaleniu lokalizacji inwestycji towarzyszącej w zakresie sieci przesyłowej ma wywołać skutek, o którym mowa w art. 22 ust. 1 Ustawy - ograniczenie sposobu korzystania z nieruchomości na czas nieokreślony
- obszar, w stosunku do którego decyzja o ustaleniu lokalizacji inwestycji towarzyszącej w zakresie sieci przesyłowej ma wywołać skutek, o którym mowa w art, 22 ust. 1, 2 i 6 Ustawy - ograniczenie sposobu korzystania z nieruchomości następuje bez odszkodowania (grunty stanowiące pas drogowy drogi publicznej lub pokryte wodami - ograniczenie sposobu korzystania z nieruchomości na czas nieokreślony) równocześnie objęty zakazem wykonywania nasadzeń lub utrzymywania drzew, krzewów lub innej roślinności przekraczających wysokość 3m, wynikający z art. 22 ust. 2 pkt 3 Ustawy
- obszar, w stosunku do którego decyzja o ustaleniu lokalizacji inwestycji towarzyszącej w zakresie sieci przesyłowej ma wywołać skutek, o którym mowa w art, 22 ust. 1 i 6 Ustawy - ograniczenie sposobu korzystania z nieruchomości następuje bez odszkodowania (grunty stanowiące pas drogowy drogi publicznej - ograniczenie sposobu korzystania z nieruchomości na czas nieokreślony)
- obszar, w stosunku do którego decyzja o ustaleniu lokalizacji inwestycji towarzyszącej w zakresie sieci przesyłowej ma wywołać skutek, o którym mowa w art. 22 ust. 1 i ust. 5 Ustawy - ograniczenie sposobu korzystania z nieruchomości na czas określony
- obszar, w stosunku do którego decyzja o ustaleniu lokalizacji inwestycji towarzyszącej w zakresie sieci przesyłowej ma wywołać skutek, o którym mowa w art. 22 ust. 1, 5 i 6 - ograniczenie sposbu korzystania z nieruchomości następuje bez odszkodowania (grunty stanowiące pas drogowy drogi publicznej, obszar kolejowy lub pokryty wodami) - ograniczenie sposobu korzystania z nieruchomości na czas określony
- granice obszaru objętego wnioskiem



SCHEMAT UKŁADU ARKUSZY

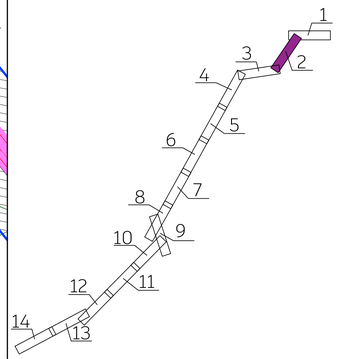

SKALA 1:1 000

NAZWA INWESTYCJI:
PRZEBUDOWA NAPOWIETRZNEJ LINII WN 110 kV RELACJI TWARDOGÓRA - SOŚNIE

TYTUŁ RYSUNKU:
OKREŚLENIE GRANIC TERENU OBJĘTEGO WNIOSKIEM O WYDANIE DECYZJI O USTALENIU LOKALIZACJI INWESTYCJI TOWARZYSZĄCEJ

SPORZĄDZONO NA PODKŁADZIE MAPY ZASADNICZEJ POBRANEJ Z PAŃSTWOWEGO ZASOBU GEODEZYJNEO I KARTOGRAFICZNEGO, ZGODNIE Z LICENCJĄ:

1. GGO.6642.7665.2025_3017_CL2 - WYDANĄ PRZEZ STAROSTĘ OSTROWSKIEGO
2. GGO.6648.8662.2025_3017_CL2 - WYDANĄ PRZEZ STAROSTĘ OSTROWSKIEGO

LEGENDA

- orientacyjny przebieg projektowanej osi linii WN 110 kV
- orientacyjny przebieg skrajnych przewodów projektowanej linii WN 110 kV
- orientacyjny przebieg demontowanej linii WN 110 kV
- orientacyjna lokalizacja słupa WN 110 kV, na którym będą wykonywane prace/roboty budowlane
- orientacyjna lokalizacja demontowanego słupa WN 110 kV
- linia WN 110 kV - poza zakresem opracowania
- orientacyjny przebieg projektowanej kablowej linii SN 15 kV
- orientacyjna lokalizacja projektowanego słupa SN 15 kV
- orientacyjny przebieg projektowanej kablowej linii nn 0,4 kV
- orientacyjna lokalizacja projektowanego słupa nn 0,4 kV
- orientacyjny przebieg demontowanej linii SN 15 kV/ nn 0,4 kV
- orientacyjna lokalizacja demotnowanego słupa SN 15 kV / nn 0,4 kV
- numer działki objętej wnioskiem
- obszar, w stosunku do którego decyzja o ustaleniu lokalizacji inwestycji towarzyszącej w zakresie sieci przesyłowej ma wywołać skutek, o którym mowa w art. 22 ust. 1 Ustawy - ograniczenie sposobu korzystania z nieruchomości na czas nieokreślony, równocześnie objęty zakazem wykonywania nasadzeń lub utrzymywania drzew, krzewów lub innej roślinności przekraczających wysokość 3 m, wynikający z art. 22 ust, 2 pkt 3 Ustawy
- obszar, w stosunku do którego decyzja o ustaleniu lokalizacji inwestycji towarzyszącej w zakresie sieci przesyłowej ma wywołać skutek, o którym mowa w art. 22 ust. 1 Ustawy - ograniczenie sposobu korzystania z nieruchomości na czas nieokreślony, równocześnie objęty zakazem wykonywania nasadzeń lub utrzymywania drzew, krzewów lub innej roślinności przekraczających wysokość 0.5 m, wynikający z art. 22 ust, 2 pkt 3 Ustawy
- obszar, w stosunku do którego decyzja o ustaleniu lokalizacji inwestycji towarzyszącej w zakresie sieci przesyłowej ma wywołać skutek, o którym mowa w art. 22 ust. 1 Ustawy - ograniczenie sposobu korzystania z nieruchomości na czas nieokreślony
- obszar, w stosunku do którego decyzja o ustaleniu lokalizacji inwestycji towarzyszącej w zakresie sieci przesyłowej ma wywołać skutek, o którym mowa w art, 22 ust. 1, 2 i 6 Ustawy - ograniczenie sposobu korzystania z nieruchomości następuje bez odszkodowania (grunty stanowiące pas drogowy drogi publicznej lub pokryte wodami - ograniczenie sposobu korzystania z nieruchomości na czas nieokreślony) równocześnie objęty zakazem wykonywania nasadzeń lub utrzymywania drzew, krzewów lub innej roślinności przekraczających wysokość 3m, wynikający z art. 22 ust. 2 pkt 3 Ustawy
- obszar, w stosunku do którego decyzja o ustaleniu lokalizacji inwestycji towarzyszącej w zakresie sieci przesyłowej ma wywołać skutek, o którym mowa w art, 22 ust. 1 i 6 Ustawy - ograniczenie sposobu korzystania z nieruchomości następuje bez odszkodowania (grunty stanowiące pas drogowy drogi publicznej - ograniczenie sposobu korzystania z nieruchomości na czas nieokreślony)
- obszar, w stosunku do którego decyzja o ustaleniu lokalizacji inwestycji towarzyszącej w zakresie sieci przesyłowej ma wywołać skutek, o którym mowa w art. 22 ust. 1 i ust. 5 Ustawy - ograniczenie sposobu korzystania z nieruchomości na czas określony
- obszar, w stosunku do którego decyzja o ustaleniu lokalizacji inwestycji towarzyszącej w zakresie sieci przesyłowej ma wywołać skutek, o którym mowa w art. 22 ust. 1, 5 i 6 - ograniczenie sposbu korzystania z nieruchomości następuje bez odszkodowania (grunty stanowiące pas drogowy drogi publicznej, obszar kolejowy lub pokryty wodami) - ograniczenie sposobu korzystania z nieruchomości na czas określony
- granice obszaru objętego wnioskiem

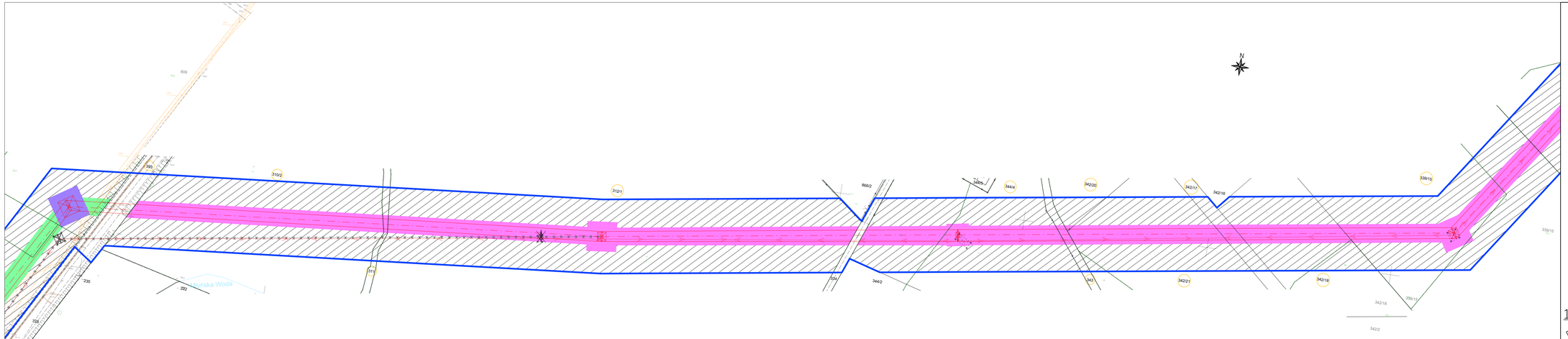

NAZWA INWESTYCJI:
PRZEBUDOWA NAPOWIETRZNEJ LINII WN 110 kV RELACJI TWARDOGÓRA - SOŚNIE

TYTUŁ RYSUNKU:
OKREŚLENIE GRANIC TERENU OBJĘTEGO WNIOSKIEM O WYDANIE DECYZJI O USTALENIU LOKALIZACJI INWESTYCJI TOWARZYSZĄCEJ

SPORZĄDZONO NA PODKŁADZIE MAPY ZASADNICZEJ POBRANEJ Z PAŃSTWOWEGO ZASOBU GEODEZYJNEO I KARTOGRAFICZNEGO, ZGODNIE Z LICENCJĄ:

1. GGO.6642.7665.2025_3017_CL2 - WYDANĄ PRZEZ STAROSTĘ OSTROWSKIEGO
2. GGO.6648.8662.2025_3017_CL2 - WYDANĄ PRZEZ STAROSTĘ OSTROWSKIEGO

LEGENDA

- orientacyjny przebieg projektowanej osi linii WN 110 kV
- orientacyjny przebieg skrajnych przewodów projektowanej linii WN 110 kV
- orientacyjny przebieg demontowanej linii WN 110 kV
- orientacyjna lokalizacja słupa WN 110 kV, na którym będą wykonywane prace/roboty budowlane
- orientacyjna lokalizacja demontowanego słupa WN 110 kV
- linia WN 110 kV - poza zakresem opracowania
- orientacyjny przebieg projektowanej kablowej linii SN 15 kV
- orientacyjna lokalizacja projektowanego słupa SN 15 kV
- orientacyjny przebieg projektowanej kablowej linii nn 0,4 kV
- orientacyjna lokalizacja projektowanego słupa nn 0,4 kV
- orientacyjny przebieg demontowanej linii SN 15 kV/ nn 0,4 kV
- orientacyjna lokalizacja demotnowanego słupa SN 15 kV / nn 0,4 kV
- numer działki objętej wnioskiem
- obszar, w stosunku do którego decyzja o ustaleniu lokalizacji inwestycji towarzyszącej w zakresie sieci przesyłowej ma wywołać skutek, o którym mowa w art. 22 ust. 1 Ustawy - ograniczenie sposobu korzystania z nieruchomości na czas nieokreślony, równocześnie objęty zakazem wykonywania nasadzeń lub utrzymywania drzew, krzewów lub innej roślinności przekraczających wysokość 3 m, wynikający z art. 22 ust, 2 pkt 3 Ustawy
- obszar, w stosunku do którego decyzja o ustaleniu lokalizacji inwestycji towarzyszącej w zakresie sieci przesyłowej ma wywołać skutek, o którym mowa w art. 22 ust. 1 Ustawy - ograniczenie sposobu korzystania z nieruchomości na czas nieokreślony, równocześnie objęty zakazem wykonywania nasadzeń lub utrzymywania drzew, krzewów lub innej roślinności przekraczających wysokość 0,5 m, wynikający z art. 22 ust, 2 pkt 3 Ustawy
- obszar, w stosunku do którego decyzja o ustaleniu lokalizacji inwestycji towarzyszącej w zakresie sieci przesyłowej ma wywołać skutek, o którym mowa w art. 22 ust. 1 Ustawy - ograniczenie sposobu korzystania z nieruchomości na czas nieokreślony
- obszar, w stosunku do którego decyzja o ustaleniu lokalizacji inwestycji towarzyszącej w zakresie sieci przesyłowej ma wywołać skutek, o którym mowa w art, 22 ust. 1, 2 i 6 Ustawy - ograniczenie sposobu korzystania z nieruchomości następuje bez odszkodowania (grunty stanowiące pas drogowy drogi publicznej lub pokryte wodami - ograniczenie sposobu korzystania z nieruchomości na czas nieokreślony) równocześnie objęty zakazem wykonywania nasadzeń lub utrzymywania drzew, krzewów lub innej roślinności przekraczających wysokość 3m, wynikający z art. 22 ust. 2 pkt 3 Ustawy
- obszar, w stosunku do którego decyzja o ustaleniu lokalizacji inwestycji towarzyszącej w zakresie sieci przesyłowej ma wywołać skutek, o którym mowa w art, 22 ust. 1 i 6 Ustawy - ograniczenie sposobu korzystania z nieruchomości następuje bez odszkodowania (grunty stanowiące pas drogowy drogi publicznej - ograniczenie sposobu korzystania z nieruchomości na czas nieokreślony)
- obszar, w stosunku do którego decyzja o ustaleniu lokalizacji inwestycji towarzyszącej w zakresie sieci przesyłowej ma wywołać skutek, o którym mowa w art. 22 ust. 1 i ust. 5 Ustawy - ograniczenie sposobu korzystania z nieruchomości na czas określony
- obszar, w stosunku do którego decyzja o ustaleniu lokalizacji inwestycji towarzyszącej w zakresie sieci przesyłowej ma wywołać skutek, o którym mowa w art. 22 ust. 1, 5 i 6 - ograniczenie sposbu korzystania z nieruchomości następuje bez odszkodowania (grunty stanowiące pas drogowy drogi publicznej, obszar kolejowy lub pokryty wodami) - ograniczenie sposobu korzystania z nieruchomości na czas określony
- granice obszaru objętego wnioskiem

SCHEMAT UKŁADU ARKUSZY

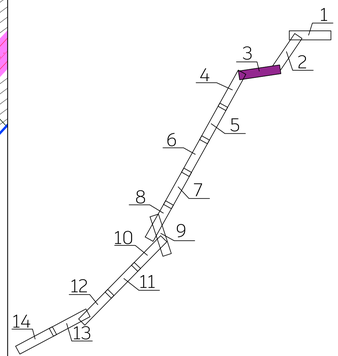

SKALA 1:1 000

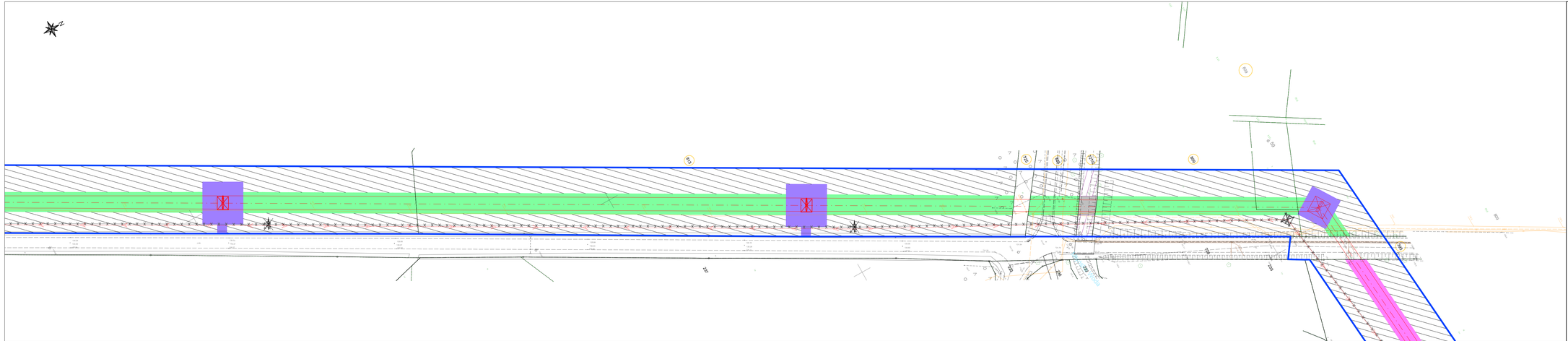

NAZWA INWESTYCJI:
PRZEBUDOWA NAPOWIETRZNEJ LINII WN 110 kV RELACJI TWARDOGÓRA - SOŚNIE

TYTUŁ RYSUNKU:
OKREŚLENIE GRANIC TERENU OBJĘTEGO WNIOSKIEM O WYDANIE DECYZJI O USTALENIU LOKALIZACJI INWESTYCJI TOWARZYSZĄCEJ

SPORZĄDZONO NA PODKŁADZIE MAPY ZASADNICZEJ POBRANEJ Z PAŃSTWOWEGO ZASOBU GEODEZYJNEO I KARTOGRAFICZNEGO, ZGODNIE Z LICENCJĄ:

1. GGO.6642.7665.2025_3017_CL2 - WYDANĄ PRZEZ STAROSTĘ OSTROWSKIEGO
2. GGO.6648.8662.2025_3017_CL2 - WYDANĄ PRZEZ STAROSTĘ OSTROWSKIEGO

LEGENDA

- orientacyjny przebieg projektowanej osi linii WN 110 kV
- orientacyjny przebieg skrajnych przewodów projektowanej linii WN 110 kV
- orientacyjny przebieg demontowanej linii WN 110 kV
- orientacyjna lokalizacja słupa WN 110 kV, na którym będą wykonywane prace/roboty budowlane
- orientacyjna lokalizacja demontowanego słupa WN 110 kV
- linia WN 110 kV - poza zakresem opracowania
- orientacyjny przebieg projektowanej kablowej linii SN 15 kV
- orientacyjna lokalizacja projektowanego słupa SN 15 kV
- orientacyjny przebieg projektowanej kablowej linii nn 0,4 kV
- orientacyjna lokalizacja projektowanego słupa nn 0,4 kV
- orientacyjny przebieg demontowanej linii SN 15 kV/ nn 0,4 kV
- orientacyjna lokalizacja demotnowanego słupa SN 15 kV / nn 0,4 kV
- numer działki objętej wnioskiem
- obszar, w stosunku do którego decyzja o ustaleniu lokalizacji inwestycji towarzyszącej w zakresie sieci przesyłowej ma wywołać skutek, o którym mowa w art. 22 ust. 1 Ustawy - ograniczenie sposobu korzystania z nieruchomości na czas nieokreślony, równocześnie objęty zakazem wykonywania nasadzeń lub utrzymywania drzew, krzewów lub innej roślinności przekraczających wysokość 3 m, wynikający z art. 22 ust, 2 pkt 3 Ustawy
- obszar, w stosunku do którego decyzja o ustaleniu lokalizacji inwestycji towarzyszącej w zakresie sieci przesyłowej ma wywołać skutek, o którym mowa w art. 22 ust. 1 Ustawy - ograniczenie sposobu korzystania z nieruchomości na czas nieokreślony, równocześnie objęty zakazem wykonywania nasadzeń lub utrzymywania drzew, krzewów lub innej roślinności przekraczających wysokość 0.5 m, wynikający z art. 22 ust, 2 pkt 3 Ustawy
- obszar, w stosunku do którego decyzja o ustaleniu lokalizacji inwestycji towarzyszącej w zakresie sieci przesyłowej ma wywołać skutek, o którym mowa w art. 22 ust. 1 Ustawy - ograniczenie sposobu korzystania z nieruchomości na czas nieokreślony
- obszar, w stosunku do którego decyzja o ustaleniu lokalizacji inwestycji towarzyszącej w zakresie sieci przesyłowej ma wywołać skutek, o którym mowa w art, 22 ust. 1, 2 i 6 Ustawy - ograniczenie sposobu korzystania z nieruchomości następuje bez odszkodowania (grunty stanowiące pas drogowy drogi publicznej lub pokryte wodami - ograniczenie sposobu korzystania z nieruchomości na czas nieokreślony) równocześnie objęty zakazem wykonywania nasadzeń lub utrzymywania drzew, krzewów lub innej roślinności przekraczających wysokość 3m, wynikający z art. 22 ust. 2 pkt 3 Ustawy
- obszar, w stosunku do którego decyzja o ustaleniu lokalizacji inwestycji towarzyszącej w zakresie sieci przesyłowej ma wywołać skutek, o którym mowa w art, 22 ust. 1 i 6 Ustawy - ograniczenie sposobu korzystania z nieruchomości następuje bez odszkodowania (grunty stanowiące pas drogowy drogi publicznej - ograniczenie sposobu korzystania z nieruchomości na czas nieokreślony)
- obszar, w stosunku do którego decyzja o ustaleniu lokalizacji inwestycji towarzyszącej w zakresie sieci przesyłowej ma wywołać skutek, o którym mowa w art. 22 ust. 1 i ust. 5 Ustawy - ograniczenie sposobu korzystania z nieruchomości na czas określony
- obszar, w stosunku do którego decyzja o ustaleniu lokalizacji inwestycji towarzyszącej w zakresie sieci przesyłowej ma wywołać skutek, o którym mowa w art. 22 ust. 1, 5 i 6 - ograniczenie sposbu korzystania z nieruchomości następuje bez odszkodowania (grunty stanowiące pas drogowy drogi publicznej, obszar kolejowy lub pokryty wodami) - ograniczenie sposobu korzystania z nieruchomości na czas określony
- granice obszaru objętego wnioskiem

SCHEMAT UKŁADU ARKUSZY

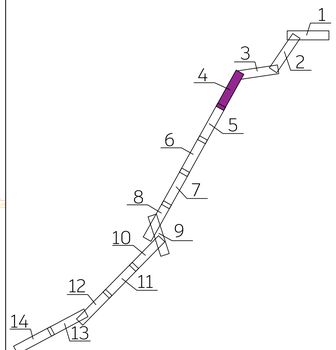

SKALA 1:1 000



NAZWA INWESTYCJI:
PRZEBUDOWA NAPOWIETRZNEJ LINII WN 110 kV RELACJI TWARDOGÓRA - SOŚNIE

TYTUŁ RYSUNKU:
OKREŚLENIE GRANIC TERENU OBJĘTEGO WNIOSKIEM O WYDANIE DECYZJI O USTALENIU LOKALIZACJI INWESTYCJI TOWARZYSZĄCEJ

SPORZĄDZONO NA PODKŁADZIE MAPY ZASADNICZEJ POBRANEJ Z PAŃSTWOWEGO ZASOBU GEODEZYJNEO I KARTOGRAFICZNEGO, ZGODNIE Z LICENCJĄ:

1. GGO.6642.7665.2025_3017_CL2 - WYDANĄ PRZEZ STAROSTĘ OSTROWSKIEGO
2. GGO.6648.8662.2025_3017_CL2 - WYDANĄ PRZEZ STAROSTĘ OSTROWSKIEGO

LEGENDA

- orientacyjny przebieg projektowanej osi linii WN 110 kV
- orientacyjny przebieg skrajnych przewodów projektowanej linii WN 110 kV
- orientacyjny przebieg demontowanej linii WN 110 kV
- orientacyjna lokalizacja słupa WN 110 kV, na którym będą wykonywane prace/roboty budowlane
- orientacyjna lokalizacja demontowanego słupa WN 110 kV
- linia WN 110 kV - poza zakresem opracowania
- orientacyjny przebieg projektowanej kablowej linii SN 15 kV
- orientacyjna lokalizacja projektowanego słupa SN 15 kV
- orientacyjny przebieg projektowanej kablowej linii nn 0,4 kV
- orientacyjna lokalizacja projektowanego słupa nn 0,4 kV
- orientacyjny przebieg demontowanej linii SN 15 kV/ nn 0,4 kV
- orientacyjna lokalizacja demotnowanego słupa SN 15 kV / nn 0,4 kV
- numer działki objętej wnioskiem
- obszar, w stosunku do którego decyzja o ustaleniu lokalizacji inwestycji towarzyszącej w zakresie sieci przesyłowej ma wywołać skutek, o którym mowa w art. 22 ust. 1 Ustawy - ograniczenie sposobu korzystania z nieruchomości na czas nieokreślony, równocześnie objęty zakazem wykonywania nasadzeń lub utrzymywania drzew, krzewów lub innej roślinności przekraczających wysokość 3 m, wynikający z art. 22 ust, 2 pkt 3 Ustawy
- obszar, w stosunku do którego decyzja o ustaleniu lokalizacji inwestycji towarzyszącej w zakresie sieci przesyłowej ma wywołać skutek, o którym mowa w art. 22 ust. 1 Ustawy - ograniczenie sposobu korzystania z nieruchomości na czas nieokreślony, równocześnie objęty zakazem wykonywania nasadzeń lub utrzymywania drzew, krzewów lub innej roślinności przekraczających wysokość 0.5 m, wynikający z art. 22 ust, 2 pkt 3 Ustawy
- obszar, w stosunku do którego decyzja o ustaleniu lokalizacji inwestycji towarzyszącej w zakresie sieci przesyłowej ma wywołać skutek, o którym mowa w art. 22 ust. 1 Ustawy - ograniczenie sposobu korzystania z nieruchomości na czas nieokreślony
- obszar, w stosunku do którego decyzja o ustaleniu lokalizacji inwestycji towarzyszącej w zakresie sieci przesyłowej ma wywołać skutek, o którym mowa w art, 22 ust. 1, 2 i 6 Ustawy - ograniczenie sposobu korzystania z nieruchomości następuje bez odszkodowania (grunty stanowiące pas drogowy drogi publicznej lub pokryte wodami - ograniczenie sposobu korzystania z nieruchomości na czas nieokreślony) równocześnie objęty zakazem wykonywania nasadzeń lub utrzymywania drzew, krzewów lub innej roślinności przekraczających wysokość 3m, wynikający z art. 22 ust. 2 pkt 3 Ustawy
- obszar, w stosunku do którego decyzja o ustaleniu lokalizacji inwestycji towarzyszącej w zakresie sieci przesyłowej ma wywołać skutek, o którym mowa w art, 22 ust. 1 i 6 Ustawy - ograniczenie sposobu korzystania z nieruchomości następuje bez odszkodowania (grunty stanowiące pas drogowy drogi publicznej - ograniczenie sposobu korzystania z nieruchomości na czas nieokreślony)
- obszar, w stosunku do którego decyzja o ustaleniu lokalizacji inwestycji towarzyszącej w zakresie sieci przesyłowej ma wywołać skutek, o którym mowa w art. 22 ust. 1 i ust. 5 Ustawy - ograniczenie sposobu korzystania z nieruchomości na czas określony
- obszar, w stosunku do którego decyzja o ustaleniu lokalizacji inwestycji towarzyszącej w zakresie sieci przesyłowej ma wywołać skutek, o którym mowa w art. 22 ust. 1, 5 i 6 - ograniczenie sposbu korzystania z nieruchomości następuje bez odszkodowania (grunty stanowiące pas drogowy drogi publicznej, obszar kolejowy lub pokryty wodami) - ograniczenie sposobu korzystania z nieruchomości na czas określony
- granice obszaru objętego wnioskiem

SCHEMAT UKŁADU ARKUSZY

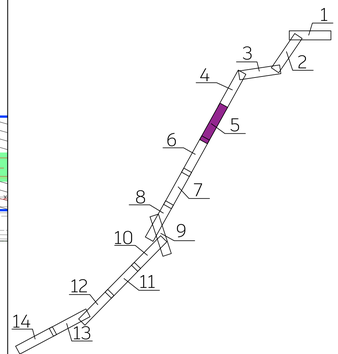

SKALA 1:1 000

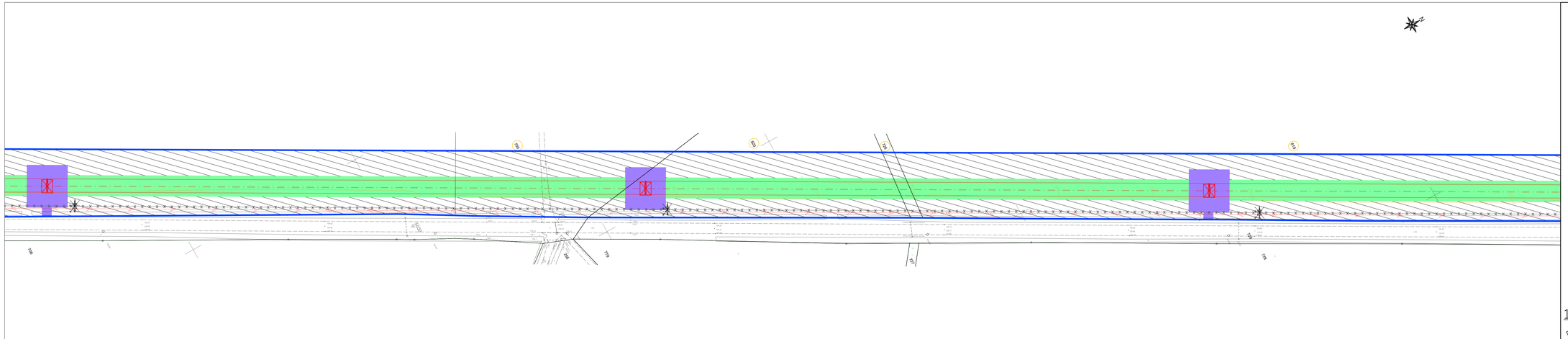

SCHEMAT UKŁADU ARKUSZY

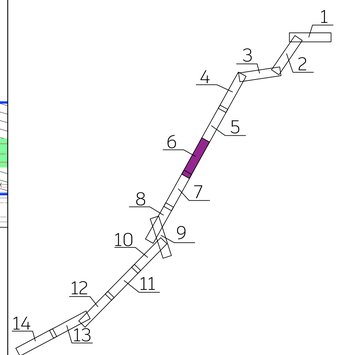

SKALA 1:1 000

NAZWA INWESTYCJI:
PRZEBUDOWA NAPOWIETRZNEJ LINII WN 110 kV RELACJI TWARDOGÓRA - SOŚNIE

TYTUŁ RYSUNKU:
OKREŚLENIE GRANIC TERENU OBJĘTEGO WNIOSKIEM O WYDANIE DECYZJI O USTALENIU LOKALIZACJI INWESTYCJI TOWARZYSZĄCEJ

SPORZĄDZONO NA PODKŁADZIE MAPY ZASADNICZEJ POBRANEJ Z PAŃSTWOWEGO ZASOBU GEODEZYJNEO I KARTOGRAFICZNEGO, ZGODNIE Z LICENCJĄ:

1. GGO.6642.7665.2025_3017_CL2 - WYDANĄ PRZEZ STAROSTĘ OSTROWSKIEGO
2. GGO.6648.8662.2025_3017_CL2 - WYDANĄ PRZEZ STAROSTĘ OSTROWSKIEGO

LEGENDA

- orientacyjny przebieg projektowanej osi linii WN 110 kV
- orientacyjny przebieg skrajnych przewodów projektowanej linii WN 110 kV
- orientacyjny przebieg demontowanej linii WN 110 kV
- orientacyjna lokalizacja słupa WN 110 kV, na którym będą wykonywane prace/roboty budowlane
- orientacyjna lokalizacja demontowanego słupa WN 110 kV
- linia WN 110 kV - poza zakresem opracowania
- orientacyjny przebieg projektowanej kablowej linii SN 15 kV
- orientacyjna lokalizacja projektowanego słupa SN 15 kV
- orientacyjny przebieg projektowanej kablowej linii nn 0,4 kV
- orientacyjna lokalizacja projektowanego słupa nn 0,4 kV
- orientacyjny przebieg demontowanej linii SN 15 kV/ nn 0,4 kV
- orientacyjna lokalizacja demotnowanego słupa SN 15 kV / nn 0,4 kV
- numer działki objętej wnioskiem
- obszar, w stosunku do którego decyzja o ustaleniu lokalizacji inwestycji towarzyszącej w zakresie sieci przesyłowej ma wywołać skutek, o którym mowa w art. 22 ust. 1 Ustawy - ograniczenie sposobu korzystania z nieruchomości na czas nieokreślony, równocześnie objęty zakazem wykonywania nasadzeń lub utrzymywania drzew, krzewów lub innej roślinności przekraczających wysokość 3 m, wynikający z art. 22 ust, 2 pkt 3 Ustawy
- obszar, w stosunku do którego decyzja o ustaleniu lokalizacji inwestycji towarzyszącej w zakresie sieci przesyłowej ma wywołać skutek, o którym mowa w art. 22 ust. 1 Ustawy - ograniczenie sposobu korzystania z nieruchomości na czas nieokreślony, równocześnie objęty zakazem wykonywania nasadzeń lub utrzymywania drzew, krzewów lub innej roślinności przekraczających wysokość 0,5 m, wynikający z art. 22 ust, 2 pkt 3 Ustawy
- obszar, w stosunku do którego decyzja o ustaleniu lokalizacji inwestycji towarzyszącej w zakresie sieci przesyłowej ma wywołać skutek, o którym mowa w art. 22 ust. 1 Ustawy - ograniczenie sposobu korzystania z nieruchomości na czas nieokreślony
- obszar, w stosunku do którego decyzja o ustaleniu lokalizacji inwestycji towarzyszącej w zakresie sieci przesyłowej ma wywołać skutek, o którym mowa w art, 22 ust. 1, 2 i 6 Ustawy - ograniczenie sposobu korzystania z nieruchomości następuje bez odszkodowania (grunty stanowiące pas drogowy drogi publicznej lub pokryte wodami - ograniczenie sposobu korzystania z nieruchomości na czas nieokreślony) równocześnie objęty zakazem wykonywania nasadzeń lub utrzymywania drzew, krzewów lub innej roślinności przekraczających wysokość 3m, wynikający z art. 22 ust. 2 pkt 3 Ustawy
- obszar, w stosunku do którego decyzja o ustaleniu lokalizacji inwestycji towarzyszącej w zakresie sieci przesyłowej ma wywołać skutek, o którym mowa w art, 22 ust. 1 i 6 Ustawy - ograniczenie sposobu korzystania z nieruchomości następuje bez odszkodowania (grunty stanowiące pas drogowy drogi publicznej - ograniczenie sposobu korzystania z nieruchomości na czas nieokreślony)
- obszar, w stosunku do którego decyzja o ustaleniu lokalizacji inwestycji towarzyszącej w zakresie sieci przesyłowej ma wywołać skutek, o którym mowa w art. 22 ust. 1 i ust. 5 Ustawy - ograniczenie sposobu korzystania z nieruchomości na czas określony
- obszar, w stosunku do którego decyzja o ustaleniu lokalizacji inwestycji towarzyszącej w zakresie sieci przesyłowej ma wywołać skutek, o którym mowa w art. 22 ust. 1, 5 i 6 - ograniczenie sposbu korzystania z nieruchomości następuje bez odszkodowania (grunty stanowiące pas drogowy drogi publicznej, obszar kolejowy lub pokryty wodami) - ograniczenie sposobu korzystania z nieruchomości na czas określony
- granice obszaru objętego wnioskiem

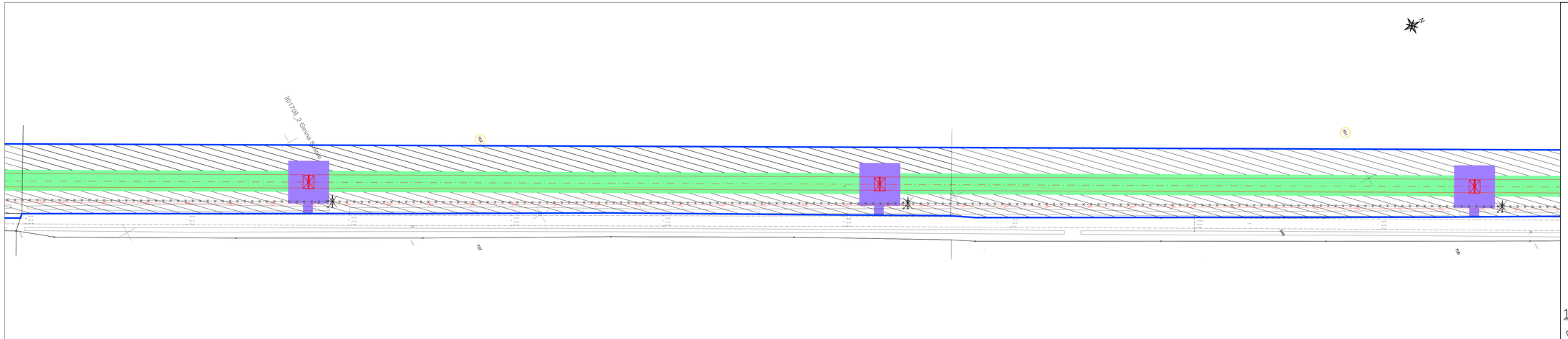

SCHEMAT UKŁADU ARKUSZY

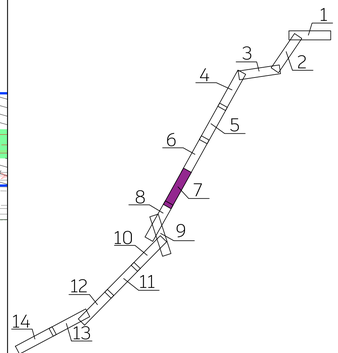

SKALA 1:1 000

NAZWA INWESTYCJI:
PRZEBUDOWA NAPOWIETRZNEJ LINII WN 110 kV RELACJI TWARDOGÓRA - SOŚNIE

TYTUŁ RYSUNKU:
OKREŚLENIE GRANIC TERENU OBJĘTEGO WNIOSKIEM O WYDANIE DECYZJI O USTALENIU LOKALIZACJI INWESTYCJI TOWARZYSZĄCEJ

SPORZĄDZONO NA PODKŁADZIE MAPY ZASADNICZEJ POBRANEJ Z PAŃSTWOWEGO ZASOBU GEODEZYJNEO I KARTOGRAFICZNEGO, ZGODNIE Z LICENCJĄ:

1. GGO.6642.7665.2025_3017_CL2 - WYDANĄ PRZEZ STAROSTĘ OSTROWSKIEGO
2. GGO.6648.8662.2025_3017_CL2 - WYDANĄ PRZEZ STAROSTĘ OSTROWSKIEGO

LEGENDA

- orientacyjny przebieg projektowanej osi linii WN 110 kV
- orientacyjny przebieg skrajnych przewodów projektowanej linii WN 110 kV
- orientacyjny przebieg demontowanej linii WN 110 kV
- orientacyjna lokalizacja słupa WN 110 kV, na którym będą wykonywane prace/roboty budowlane
- orientacyjna lokalizacja demontowanego słupa WN 110 kV
- linia WN 110 kV - poza zakresem opracowania
- orientacyjny przebieg projektowanej kablowej linii SN 15 kV
- orientacyjna lokalizacja projektowanego słupa SN 15 kV
- orientacyjny przebieg projektowanej kablowej linii nn 0,4 kV
- orientacyjna lokalizacja projektowanego słupa nn 0,4 kV
- orientacyjny przebieg demontowanej linii SN 15 kV/ nn 0,4 kV
- orientacyjna lokalizacja demotnowanego słupa SN 15 kV / nn 0,4 kV
- numer działki objętej wnioskiem
- obszar, w stosunku do którego decyzja o ustaleniu lokalizacji inwestycji towarzyszącej w zakresie sieci przesyłowej ma wywołać skutek, o którym mowa w art. 22 ust. 1 Ustawy - ograniczenie sposobu korzystania z nieruchomości na czas nieokreślony, równocześnie objęty zakazem wykonywania nasadzeń lub utrzymywania drzew, krzewów lub innej roślinności przekraczających wysokość 3 m, wynikający z art. 22 ust. 2 pkt 3 Ustawy
- obszar, w stosunku do którego decyzja o ustaleniu lokalizacji inwestycji towarzyszącej w zakresie sieci przesyłowej ma wywołać skutek, o którym mowa w art. 22 ust. 1 Ustawy - ograniczenie sposobu korzystania z nieruchomości na czas nieokreślony, równocześnie objęty zakazem wykonywania nasadzeń lub utrzymywania drzew, krzewów lub innej roślinności przekraczających wysokość 0.5 m, wynikający z art. 22 ust. 2 pkt 3 Ustawy
- obszar, w stosunku do którego decyzja o ustaleniu lokalizacji inwestycji towarzyszącej w zakresie sieci przesyłowej ma wywołać skutek, o którym mowa w art. 22 ust. 1 Ustawy - ograniczenie sposobu korzystania z nieruchomości na czas nieokreślony
- obszar, w stosunku do którego decyzja o ustaleniu lokalizacji inwestycji towarzyszącej w zakresie sieci przesyłowej ma wywołać skutek, o którym mowa w art. 22 ust. 1, 2 i 6 Ustawy - ograniczenie sposobu korzystania z nieruchomości następuje bez odszkodowania (grunty stanowiące pas drogowy drogi publicznej lub pokryte wodami - ograniczenie sposobu korzystania z nieruchomości na czas nieokreślony) równocześnie objęty zakazem wykonywania nasadzeń lub utrzymywania drzew, krzewów lub innej roślinności przekraczających wysokość 3m, wynikający z art. 22 ust. 2 pkt 3 Ustawy
- obszar, w stosunku do którego decyzja o ustaleniu lokalizacji inwestycji towarzyszącej w zakresie sieci przesyłowej ma wywołać skutek, o którym mowa w art. 22 ust. 1 i 6 Ustawy - ograniczenie sposobu korzystania z nieruchomości następuje bez odszkodowania (grunty stanowiące pas drogowy drogi publicznej - ograniczenie sposobu korzystania z nieruchomości na czas nieokreślony)
- obszar, w stosunku do którego decyzja o ustaleniu lokalizacji inwestycji towarzyszącej w zakresie sieci przesyłowej ma wywołać skutek, o którym mowa w art. 22 ust. 1 i ust. 5 Ustawy - ograniczenie sposobu korzystania z nieruchomości na czas określony
- obszar, w stosunku do którego decyzja o ustaleniu lokalizacji inwestycji towarzyszącej w zakresie sieci przesyłowej ma wywołać skutek, o którym mowa w art. 22 ust. 1, 5 i 6 - ograniczenie sposbu korzystania z nieruchomości następuje bez odszkodowania (grunty stanowiące pas drogowy drogi publicznej, obszar kolejowy lub pokryty wodami) - ograniczenie sposobu korzystania z nieruchomości na czas określony
- granice obszaru objętego wnioskiem

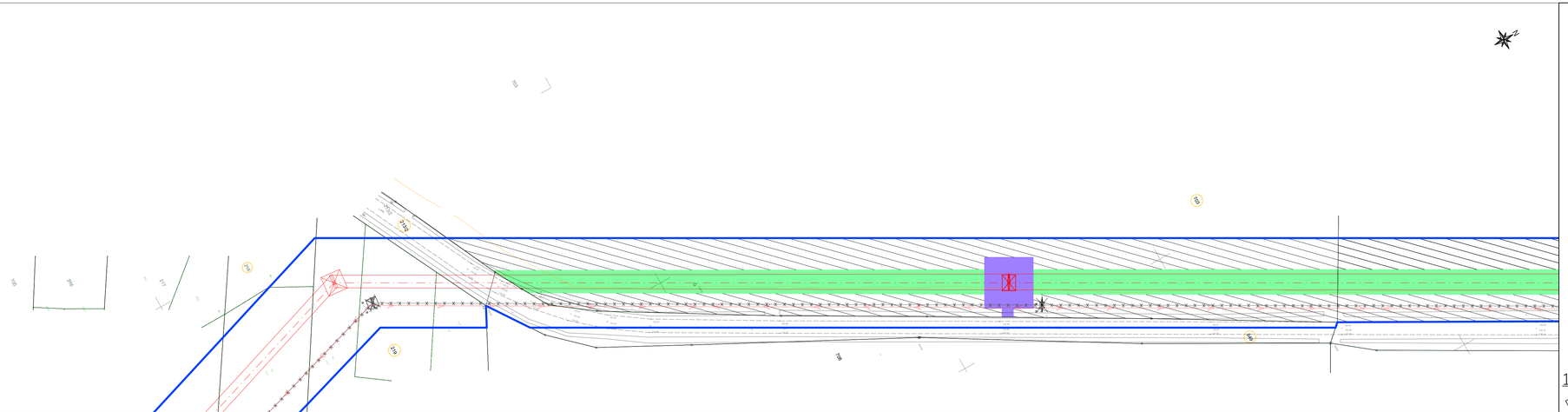

NAZWA INWESTYCJI:
PRZEBUDOWA NAPOWIETRZNEJ LINII WN 110 kV RELACJI TWARDOGÓRA - SOŚNIE

TYTUŁ RYSUNKU:
OKREŚLENIE GRANIC TERENU OBJĘTEGO WNIOSKIEM O WYDANIE DECYZJI O USTALENIU LOKALIZACJI INWESTYCJI TOWARZYSZĄCEJ

SPORZĄDZONO NA PODKŁADZIE MAPY ZASADNICZEJ POBRANEJ Z PAŃSTWOWEGO ZASOBU GEODEZYJNEO I KARTOGRAFICZNEGO, ZGODNIE Z LICENCJĄ:

1. GGO.6642.7665.2025_3017_CL2 - WYDANĄ PRZEZ STAROSTĘ OSTROWSKIEGO
2. GGO.6648.8662.2025_3017_CL2 - WYDANĄ PRZEZ STAROSTĘ OSTROWSKIEGO

LEGENDA

- orientacyjny przebieg projektowanej osi linii WN 110 kV
- orientacyjny przebieg skrajnych przewodów projektowanej linii WN 110 kV
- orientacyjny przebieg demontowanej linii WN 110 kV
- orientacyjna lokalizacja słupa WN 110 kV, na którym będą wykonywane prace/roboty budowlane
- orientacyjna lokalizacja demontowanego słupa WN 110 kV
- linia WN 110 kV - poza zakresem opracowania
- orientacyjny przebieg projektowanej kablowej linii SN 15 kV
- orientacyjna lokalizacja projektowanego słupa SN 15 kV
- orientacyjny przebieg projektowanej kablowej linii nn 0,4 kV
- orientacyjna lokalizacja projektowanego słupa nn 0,4 kV
- orientacyjny przebieg demontowanej linii SN 15 kV/ nn 0,4 kV
- orientacyjna lokalizacja demotnowanego słupa SN 15 kV / nn 0,4 kV
- numer działki objętej wnioskiem
- obszar, w stosunku do którego decyzja o ustaleniu lokalizacji inwestycji towarzyszącej w zakresie sieci przesyłowej ma wywołać skutek, o którym mowa w art. 22 ust. 1 Ustawy - ograniczenie sposobu korzystania z nieruchomości na czas nieokreślony, równocześnie objęty zakazem wykonywania nasadzeń lub utrzymywania drzew, krzewów lub innej roślinności przekraczających wysokość 3 m, wynikający z art. 22 ust, 2 pkt 3 Ustawy
- obszar, w stosunku do którego decyzja o ustaleniu lokalizacji inwestycji towarzyszącej w zakresie sieci przesyłowej ma wywołać skutek, o którym mowa w art. 22 ust. 1 Ustawy - ograniczenie sposobu korzystania z nieruchomości na czas nieokreślony, równocześnie objęty zakazem wykonywania nasadzeń lub utrzymywania drzew, krzewów lub innej roślinności przekraczających wysokość 0.5 m, wynikający z art. 22 ust, 2 pkt 3 Ustawy
- obszar, w stosunku do którego decyzja o ustaleniu lokalizacji inwestycji towarzyszącej w zakresie sieci przesyłowej ma wywołać skutek, o którym mowa w art. 22 ust. 1 Ustawy - ograniczenie sposobu korzystania z nieruchomości na czas nieokreślony
- obszar, w stosunku do którego decyzja o ustaleniu lokalizacji inwestycji towarzyszącej w zakresie sieci przesyłowej ma wywołać skutek, o którym mowa w art, 22 ust. 1, 2 i 6 Ustawy - ograniczenie sposobu korzystania z nieruchomości następuje bez odszkodowania (grunty stanowiące pas drogowy drogi publicznej lub pokryte wodami - ograniczenie sposobu korzystania z nieruchomości na czas nieokreślony) równocześnie objęty zakazem wykonywania nasadzeń lub utrzymywania drzew, krzewów lub innej roślinności przekraczających wysokość 3m, wynikający z art. 22 ust. 2 pkt 3 Ustawy
- obszar, w stosunku do którego decyzja o ustaleniu lokalizacji inwestycji towarzyszącej w zakresie sieci przesyłowej ma wywołać skutek, o którym mowa w art, 22 ust. 1 i 6 Ustawy - ograniczenie sposobu korzystania z nieruchomości następuje bez odszkodowania (grunty stanowiące pas drogowy drogi publicznej - ograniczenie sposobu korzystania z nieruchomości na czas nieokreślony)
- obszar, w stosunku do którego decyzja o ustaleniu lokalizacji inwestycji towarzyszącej w zakresie sieci przesyłowej ma wywołać skutek, o którym mowa w art. 22 ust. 1 i ust. 5 Ustawy - ograniczenie sposobu korzystania z nieruchomości na czas określony
- obszar, w stosunku do którego decyzja o ustaleniu lokalizacji inwestycji towarzyszącej w zakresie sieci przesyłowej ma wywołać skutek, o którym mowa w art. 22 ust. 1, 5 i 6 - ograniczenie sposbu korzystania z nieruchomości następuje bez odszkodowania (grunty stanowiące pas drogowy drogi publicznej, obszar kolejowy lub pokryty wodami) - ograniczenie sposobu korzystania z nieruchomości na czas określony
- granice obszaru objętego wnioskiem

SCHEMAT UKŁADU ARKUSZY

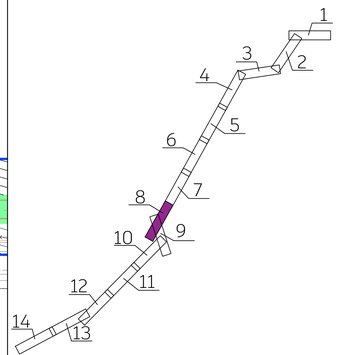

SKALA 1:1 000

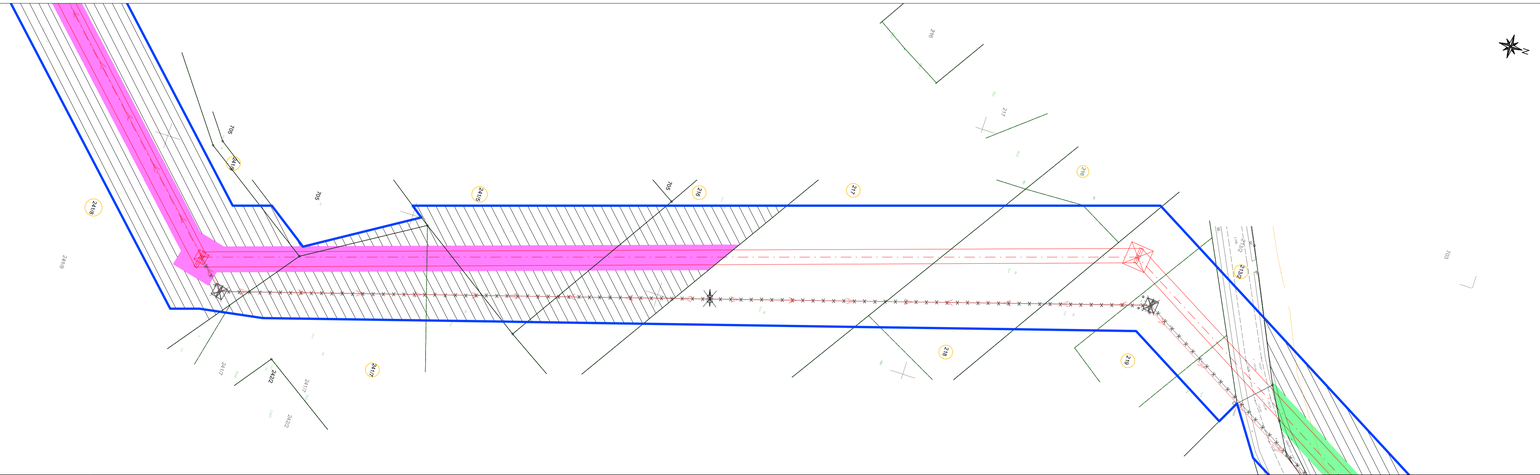

SCHEMAT UKŁADU ARKUSZY

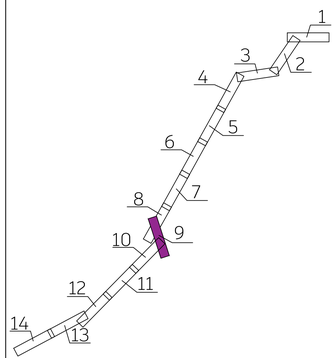

SKALA 1:1 000

NAZWA INWESTYCJI:
PRZEBUDOWA NAPOWIETRZNEJ LINII WN 110 kV RELACJI TWARDOGÓRA - SOŚNIE

TYTUŁ RYSUNKU:
OKREŚLENIE GRANIC TERENU OBJĘTEGO WNIOSKIEM O WYDANIE DECYZJI O USTALENIU LOKALIZACJI INWESTYCJI TOWARZYSZĄCEJ

SPORZĄDZONO NA PODKŁADZIE MAPY ZASADNICZEJ POBRANEJ Z PAŃSTWOWEGO ZASOBU GEODEZYJNEO I KARTOGRAFICZNEGO, ZGODNIE Z LICENCJĄ:

1. GGO.6642.7665.2025_3017_CL2 - WYDANĄ PRZEZ STAROSTĘ OSTROWSKIEGO
2. GGO.6648.8662.2025_3017_CL2 - WYDANĄ PRZEZ STAROSTĘ OSTROWSKIEGO

LEGENDA

- orientacyjny przebieg projektowanej osi linii WN 110 kV
- orientacyjny przebieg skrajnych przewodów projektowanej linii WN 110 kV
- orientacyjny przebieg demontowanej linii WN 110 kV
- orientacyjna lokalizacja słupa WN 110 kV, na którym będą wykonywane prace/roboty budowlane
- orientacyjna lokalizacja demontowanego słupa WN 110 kV
- linia WN 110 kV - poza zakresem opracowania
- orientacyjny przebieg projektowanej kablowej linii SN 15 kV
- orientacyjna lokalizacja projektowanego słupa SN 15 kV
- orientacyjny przebieg projektowanej kablowej linii nn 0,4 kV
- orientacyjna lokalizacja projektowanego słupa nn 0,4 kV
- orientacyjny przebieg demontowanej linii SN 15 kV/ nn 0,4 kV
- orientacyjna lokalizacja demotnowanego słupa SN 15 kV / nn 0,4 kV
- numer działki objętej wnioskiem
- obszar, w stosunku do którego decyzja o ustaleniu lokalizacji inwestycji towarzyszącej w zakresie sieci przesyłowej ma wywołać skutek, o którym mowa w art. 22 ust. 1 Ustawy - ograniczenie sposobu korzystania z nieruchomości na czas nieokreślony, równocześnie objęty zakazem wykonywania nasadzeń lub utrzymywania drzew, krzewów lub innej roślinności przekraczających wysokość 3 m, wynikający z art. 22 ust, 2 pkt 3 Ustawy
- obszar, w stosunku do którego decyzja o ustaleniu lokalizacji inwestycji towarzyszącej w zakresie sieci przesyłowej ma wywołać skutek, o którym mowa w art. 22 ust. 1 Ustawy - ograniczenie sposobu korzystania z nieruchomości na czas nieokreślony, równocześnie objęty zakazem wykonywania nasadzeń lub utrzymywania drzew, krzewów lub innej roślinności przekraczających wysokość 0,5 m, wynikający z art. 22 ust, 2 pkt 3 Ustawy
- obszar, w stosunku do którego decyzja o ustaleniu lokalizacji inwestycji towarzyszącej w zakresie sieci przesyłowej ma wywołać skutek, o którym mowa w art. 22 ust. 1 Ustawy - ograniczenie sposobu korzystania z nieruchomości na czas nieokreślony
- obszar, w stosunku do którego decyzja o ustaleniu lokalizacji inwestycji towarzyszącej w zakresie sieci przesyłowej ma wywołać skutek, o którym mowa w art, 22 ust. 1, 2 i 6 Ustawy - ograniczenie sposobu korzystania z nieruchomości następuje bez odszkodowania (grunty stanowiące pas drogowy drogi publicznej lub pokryte wodami - ograniczenie sposobu korzystania z nieruchomości na czas nieokreślony) równocześnie objęty zakazem wykonywania nasadzeń lub utrzymywania drzew, krzewów lub innej roślinności przekraczających wysokość 3m, wynikający z art. 22 ust. 2 pkt 3 Ustawy
- obszar, w stosunku do którego decyzja o ustaleniu lokalizacji inwestycji towarzyszącej w zakresie sieci przesyłowej ma wywołać skutek, o którym mowa w art, 22 ust. 1 i 6 Ustawy - ograniczenie sposobu korzystania z nieruchomości następuje bez odszkodowania (grunty stanowiące pas drogowy drogi publicznej - ograniczenie sposobu korzystania z nieruchomości na czas nieokreślony)
- obszar, w stosunku do którego decyzja o ustaleniu lokalizacji inwestycji towarzyszącej w zakresie sieci przesyłowej ma wywołać skutek, o którym mowa w art. 22 ust. 1 i ust. 5 Ustawy - ograniczenie sposobu korzystania z nieruchomości na czas określony
- obszar, w stosunku do którego decyzja o ustaleniu lokalizacji inwestycji towarzyszącej w zakresie sieci przesyłowej ma wywołać skutek, o którym mowa w art. 22 ust. 1, 5 i 6 - ograniczenie sposbu korzystania z nieruchomości następuje bez odszkodowania (grunty stanowiące pas drogowy drogi publicznej, obszar kolejowy lub pokryty wodami) - ograniczenie sposobu korzystania z nieruchomości na czas określony
- granice obszaru objętego wnioskiem

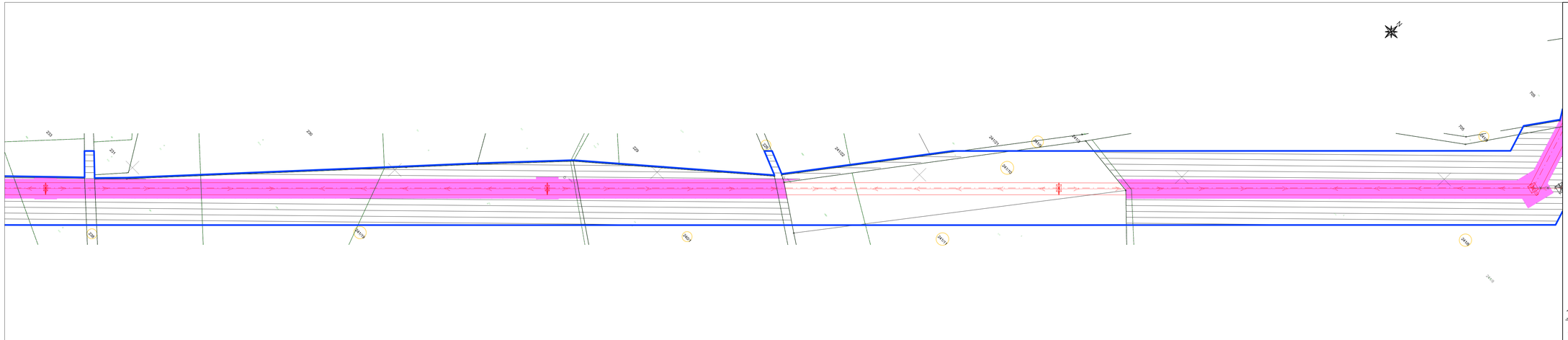

SCHEMAT UKŁADU ARKUSZY

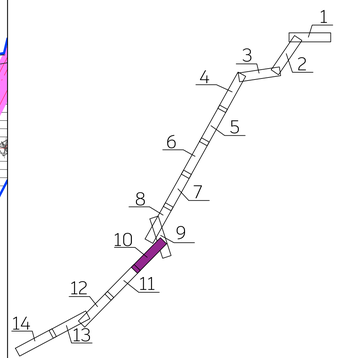

SKALA 1:1 000

NAZWA INWESTYCJI:
PRZEBUDOWA NAPOWIETRZNEJ LINII WN 110 kV RELACJI TWARDOGÓRA - SOŚNIE

TYTUŁ RYSUNKU:
OKREŚLENIE GRANIC TERENU OBJĘTEGO WNIOSKIEM O WYDANIE DECYZJI O USTALENIU LOKALIZACJI INWESTYCJI TOWARZYSZĄCEJ

SPORZĄDZONO NA PODKŁADZIE MAPY ZASADNICZEJ POBRANEJ Z PAŃSTWOWEGO ZASOBU GEODEZYJNEO I KARTOGRAFICZNEGO, ZGODNIE Z LICENCJĄ:

1. GGO.6642.7665.2025_3017_CL2 - WYDANĄ PRZEZ STAROSTĘ OSTROWSKIEGO
2. GGO.6648.8662.2025_3017_CL2 - WYDANĄ PRZEZ STAROSTĘ OSTROWSKIEGO

LEGENDA

- orientacyjny przebieg projektowanej osi linii WN 110 kV
- orientacyjny przebieg skrajnych przewodów projektowanej linii WN 110 kV
- orientacyjny przebieg demontowanej linii WN 110 kV
- orientacyjna lokalizacja słupa WN 110 kV, na którym będą wykonywane prace/roboty budowlane
- orientacyjna lokalizacja demontowanego słupa WN 110 kV
- linia WN 110 kV - poza zakresem opracowania
- orientacyjny przebieg projektowanej kablowej linii SN 15 kV
- orientacyjna lokalizacja projektowanego słupa SN 15 kV
- orientacyjny przebieg projektowanej kablowej linii nn 0,4 kV
- orientacyjna lokalizacja projektowanego słupa nn 0,4 kV
- orientacyjny przebieg demontowanej linii SN 15 kV/ nn 0,4 kV
- orientacyjna lokalizacja demotnowanego słupa SN 15 kV / nn 0,4 kV
- numer działki objętej wnioskiem
- obszar, w stosunku do którego decyzja o ustaleniu lokalizacji inwestycji towarzyszącej w zakresie sieci przesyłowej ma wywołać skutek, o którym mowa w art. 22 ust. 1 Ustawy - ograniczenie sposobu korzystania z nieruchomości na czas nieokreślony, równocześnie objęty zakazem wykonywania nasadzeń lub utrzymywania drzew, krzewów lub innej roślinności przekraczających wysokość 3 m, wynikający z art. 22 ust, 2 pkt 3 Ustawy
- obszar, w stosunku do którego decyzja o ustaleniu lokalizacji inwestycji towarzyszącej w zakresie sieci przesyłowej ma wywołać skutek, o którym mowa w art. 22 ust. 1 Ustawy - ograniczenie sposobu korzystania z nieruchomości na czas nieokreślony, równocześnie objęty zakazem wykonywania nasadzeń lub utrzymywania drzew, krzewów lub innej roślinności przekraczających wysokość 0,5 m, wynikający z art. 22 ust, 2 pkt 3 Ustawy
- obszar, w stosunku do którego decyzja o ustaleniu lokalizacji inwestycji towarzyszącej w zakresie sieci przesyłowej ma wywołać skutek, o którym mowa w art. 22 ust. 1 Ustawy - ograniczenie sposobu korzystania z nieruchomości na czas nieokreślony
- obszar, w stosunku do którego decyzja o ustaleniu lokalizacji inwestycji towarzyszącej w zakresie sieci przesyłowej ma wywołać skutek, o którym mowa w art, 22 ust. 1, 2 i 6 Ustawy - ograniczenie sposobu korzystania z nieruchomości następuje bez odszkodowania (grunty stanowiące pas drogowy drogi publicznej lub pokryte wodami - ograniczenie sposobu korzystania z nieruchomości na czas nieokreślony) równocześnie objęty zakazem wykonywania nasadzeń lub utrzymywania drzew, krzewów lub innej roślinności przekraczających wysokość 3m, wynikający z art. 22 ust. 2 pkt 3 Ustawy
- obszar, w stosunku do którego decyzja o ustaleniu lokalizacji inwestycji towarzyszącej w zakresie sieci przesyłowej ma wywołać skutek, o którym mowa w art, 22 ust. 1 i 6 Ustawy - ograniczenie sposobu korzystania z nieruchomości następuje bez odszkodowania (grunty stanowiące pas drogowy drogi publicznej - ograniczenie sposobu korzystania z nieruchomości na czas nieokreślony)
- obszar, w stosunku do którego decyzja o ustaleniu lokalizacji inwestycji towarzyszącej w zakresie sieci przesyłowej ma wywołać skutek, o którym mowa w art. 22 ust. 1 i ust. 5 Ustawy - ograniczenie sposobu korzystania z nieruchomości na czas określony
- obszar, w stosunku do którego decyzja o ustaleniu lokalizacji inwestycji towarzyszącej w zakresie sieci przesyłowej ma wywołać skutek, o którym mowa w art. 22 ust. 1, 5 i 6 - ograniczenie sposbu korzystania z nieruchomości następuje bez odszkodowania (grunty stanowiące pas drogowy drogi publicznej, obszar kolejowy lub pokryty wodami) - ograniczenie sposobu korzystania z nieruchomości na czas określony
- granice obszaru objętego wnioskiem

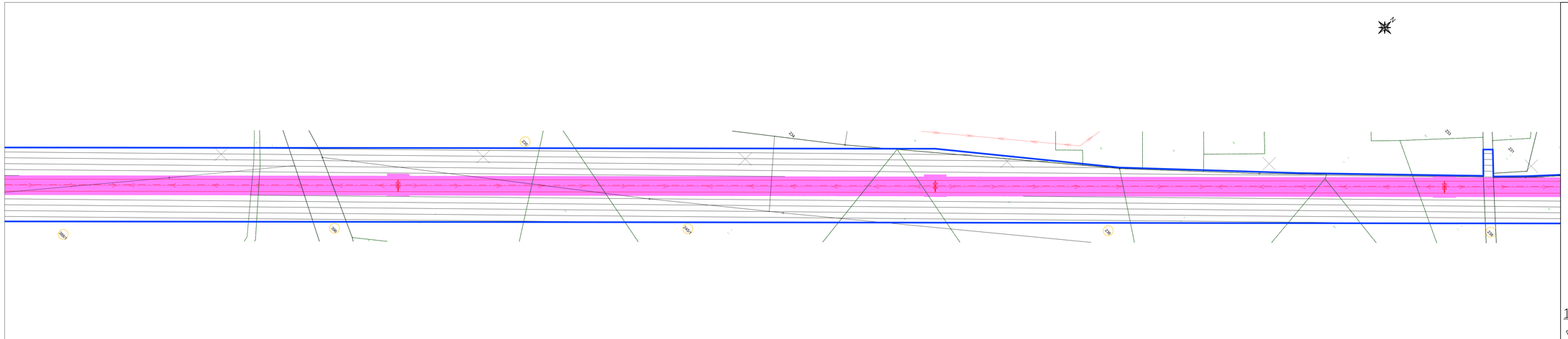

SCHEMAT UKŁADU ARKUSZY

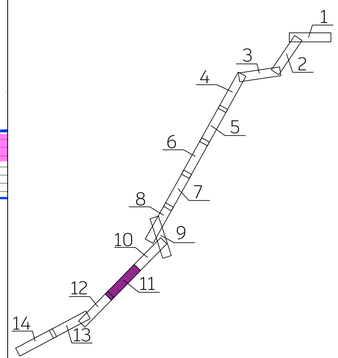

SKALA 1:1 000

NAZWA INWESTYCJI:
PRZEBUDOWA NAPOWIETRZNEJ LINII WN 110 kV RELACJI TWARDOGÓRA - SOŚNIE

TYTUŁ RYSUNKU:
OKREŚLENIE GRANIC TERENU OBJĘTEGO WNIOSKIEM O WYDANIE DECYZJI O USTALENIU LOKALIZACJI INWESTYCJI TOWARZYSZĄCEJ

SPORZĄDZONO NA PODKŁADZIE MAPY ZASADNICZEJ POBRANEJ Z PAŃSTWOWEGO ZASOBU GEODEZYJNEO I KARTOGRAFICZNEGO, ZGODNIE Z LICENCJĄ:

1. GGO.6642.7665.2025_3017_CL2 - WYDANĄ PRZEZ STAROSTĘ OSTROWSKIEGO
2. GGO.6648.8662.2025_3017_CL2 - WYDANĄ PRZEZ STAROSTĘ OSTROWSKIEGO

LEGENDA

- orientacyjny przebieg projektowanej osi linii WN 110 kV
- orientacyjny przebieg skrajnych przewodów projektowanej linii WN 110 kV
- orientacyjny przebieg demontowanej linii WN 110 kV
- orientacyjna lokalizacja słupa WN 110 kV, na którym będą wykonywane prace/roboty budowlane
- orientacyjna lokalizacja demontowanego słupa WN 110 kV
- linia WN 110 kV - poza zakresem opracowania
- orientacyjny przebieg projektowanej kablowej linii SN 15 kV
- orientacyjna lokalizacja projektowanego słupa SN 15 kV
- orientacyjny przebieg projektowanej kablowej linii nn 0,4 kV
- orientacyjna lokalizacja projektowanego słupa nn 0,4 kV
- orientacyjny przebieg demontowanej linii SN 15 kV/ nn 0,4 kV
- orientacyjna lokalizacja demotnowanego słupa SN 15 kV / nn 0,4 kV
- numer działki objętej wnioskiem
- obszar, w stosunku do którego decyzja o ustaleniu lokalizacji inwestycji towarzyszącej w zakresie sieci przesyłowej ma wywołać skutek, o którym mowa w art. 22 ust. 1 Ustawy - ograniczenie sposobu korzystania z nieruchomości na czas nieokreślony, równocześnie objęty zakazem wykonywania nasadzeń lub utrzymywania drzew, krzewów lub innej roślinności przekraczających wysokość 3 m, wynikający z art. 22 ust, 2 pkt 3 Ustawy
- obszar, w stosunku do którego decyzja o ustaleniu lokalizacji inwestycji towarzyszącej w zakresie sieci przesyłowej ma wywołać skutek, o którym mowa w art. 22 ust. 1 Ustawy - ograniczenie sposobu korzystania z nieruchomości na czas nieokreślony, równocześnie objęty zakazem wykonywania nasadzeń lub utrzymywania drzew, krzewów lub innej roślinności przekraczających wysokość 0,5 m, wynikający z art. 22 ust, 2 pkt 3 Ustawy
- obszar, w stosunku do którego decyzja o ustaleniu lokalizacji inwestycji towarzyszącej w zakresie sieci przesyłowej ma wywołać skutek, o którym mowa w art. 22 ust. 1 Ustawy - ograniczenie sposobu korzystania z nieruchomości na czas nieokreślony
- obszar, w stosunku do którego decyzja o ustaleniu lokalizacji inwestycji towarzyszącej w zakresie sieci przesyłowej ma wywołać skutek, o którym mowa w art, 22 ust. 1, 2 i 6 Ustawy - ograniczenie sposobu korzystania z nieruchomości następuje bez odszkodowania (grunty stanowiące pas drogowy drogi publicznej lub pokryte wodami - ograniczenie sposobu korzystania z nieruchomości na czas nieokreślony) równocześnie objęty zakazem wykonywania nasadzeń lub utrzymywania drzew, krzewów lub innej roślinności przekraczających wysokość 3m, wynikający z art. 22 ust. 2 pkt 3 Ustawy
- obszar, w stosunku do którego decyzja o ustaleniu lokalizacji inwestycji towarzyszącej w zakresie sieci przesyłowej ma wywołać skutek, o którym mowa w art, 22 ust. 1 i 6 Ustawy - ograniczenie sposobu korzystania z nieruchomości następuje bez odszkodowania (grunty stanowiące pas drogowy drogi publicznej - ograniczenie sposobu korzystania z nieruchomości na czas nieokreślony)
- obszar, w stosunku do którego decyzja o ustaleniu lokalizacji inwestycji towarzyszącej w zakresie sieci przesyłowej ma wywołać skutek, o którym mowa w art. 22 ust. 1 i ust. 5 Ustawy - ograniczenie sposobu korzystania z nieruchomości na czas określony
- obszar, w stosunku do którego decyzja o ustaleniu lokalizacji inwestycji towarzyszącej w zakresie sieci przesyłowej ma wywołać skutek, o którym mowa w art. 22 ust. 1, 5 i 6 - ograniczenie sposbu korzystania z nieruchomości następuje bez odszkodowania (grunty stanowiące pas drogowy drogi publicznej, obszar kolejowy lub pokryty wodami) - ograniczenie sposobu korzystania z nieruchomości na czas określony
- granice obszaru objętego wnioskiem

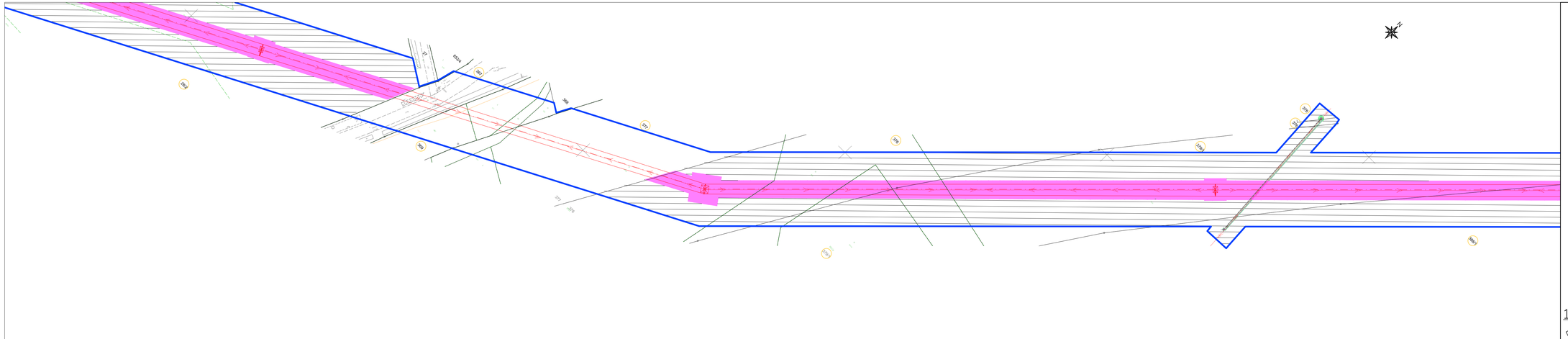

SCHEMAT UKŁADU ARKUSZY

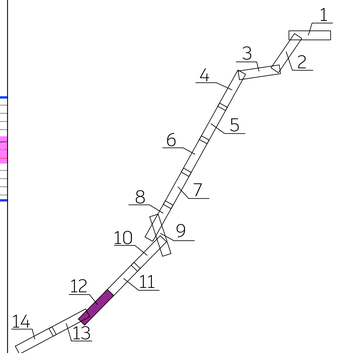

SKALA 1:1 000

NAZWA INWESTYCJI:
PRZEBUDOWA NAPOWIETRZNEJ LINII WN 110 kV RELACJI TWARDOGÓRA - SOŚNIE

TYTUŁ RYSUNKU:
OKREŚLENIE GRANIC TERENU OBJĘTEGO WNIOSKIEM O WYDANIE DECYZJI O USTALENIU LOKALIZACJI INWESTYCJI TOWARZYSZĄCEJ

SPORZĄDZONO NA PODKŁADZIE MAPY ZASADNICZEJ POBRANEJ Z PAŃSTWOWEGO ZASOBU GEODEZYJNEO I KARTOGRAFICZNEGO, ZGODNIE Z LICENCJĄ:

1. GGO.6642.7665.2025_3017_CL2 - WYDANĄ PRZEZ STAROSTĘ OSTROWSKIEGO
2. GGO.6648.8662.2025_3017_CL2 - WYDANĄ PRZEZ STAROSTĘ OSTROWSKIEGO

LEGENDA

- orientacyjny przebieg projektowanej osi linii WN 110 kV
- orientacyjny przebieg skrajnych przewodów projektowanej linii WN 110 kV
- orientacyjny przebieg demontowanej linii WN 110 kV
- orientacyjna lokalizacja słupa WN 110 kV, na którym będą wykonywane prace/roboty budowlane
- orientacyjna lokalizacja demontowanego słupa WN 110 kV
- linia WN 110 kV - poza zakresem opracowania
- orientacyjny przebieg projektowanej kablowej linii SN 15 kV
- orientacyjna lokalizacja projektowanego słupa SN 15 kV
- orientacyjny przebieg projektowanej kablowej linii nn 0,4 kV
- orientacyjna lokalizacja projektowanego słupa nn 0,4 kV
- orientacyjny przebieg demontowanej linii SN 15 kV/ nn 0,4 kV
- orientacyjna lokalizacja demotnowanego słupa SN 15 kV / nn 0,4 kV
- numer działki objętej wnioskiem
- obszar, w stosunku do którego decyzja o ustaleniu lokalizacji inwestycji towarzyszącej w zakresie sieci przesyłowej ma wywołać skutek, o którym mowa w art. 22 ust. 1 Ustawy - ograniczenie sposobu korzystania z nieruchomości na czas nieokreślony, równocześnie objęty zakazem wykonywania nasadzeń lub utrzymywania drzew, krzewów lub innej roślinności przekraczających wysokość 3 m, wynikający z art. 22 ust, 2 pkt 3 Ustawy
- obszar, w stosunku do którego decyzja o ustaleniu lokalizacji inwestycji towarzyszącej w zakresie sieci przesyłowej ma wywołać skutek, o którym mowa w art. 22 ust. 1 Ustawy - ograniczenie sposobu korzystania z nieruchomości na czas nieokreślony, równocześnie objęty zakazem wykonywania nasadzeń lub utrzymywania drzew, krzewów lub innej roślinności przekraczających wysokość 0,5 m, wynikający z art. 22 ust, 2 pkt 3 Ustawy
- obszar, w stosunku do którego decyzja o ustaleniu lokalizacji inwestycji towarzyszącej w zakresie sieci przesyłowej ma wywołać skutek, o którym mowa w art. 22 ust. 1 Ustawy - ograniczenie sposobu korzystania z nieruchomości na czas nieokreślony
- obszar, w stosunku do którego decyzja o ustaleniu lokalizacji inwestycji towarzyszącej w zakresie sieci przesyłowej ma wywołać skutek, o którym mowa w art, 22 ust. 1, 2 i 6 Ustawy - ograniczenie sposobu korzystania z nieruchomości następuje bez odszkodowania (grunty stanowiące pas drogowy drogi publicznej lub pokryte wodami - ograniczenie sposobu korzystania z nieruchomości na czas nieokreślony) równocześnie objęty zakazem wykonywania nasadzeń lub utrzymywania drzew, krzewów lub innej roślinności przekraczających wysokość 3m, wynikający z art. 22 ust. 2 pkt 3 Ustawy
- obszar, w stosunku do którego decyzja o ustaleniu lokalizacji inwestycji towarzyszącej w zakresie sieci przesyłowej ma wywołać skutek, o którym mowa w art, 22 ust. 1 i 6 Ustawy - ograniczenie sposobu korzystania z nieruchomości następuje bez odszkodowania (grunty stanowiące pas drogowy drogi publicznej - ograniczenie sposobu korzystania z nieruchomości na czas nieokreślony)
- obszar, w stosunku do którego decyzja o ustaleniu lokalizacji inwestycji towarzyszącej w zakresie sieci przesyłowej ma wywołać skutek, o którym mowa w art. 22 ust. 1 i ust. 5 Ustawy - ograniczenie sposobu korzystania z nieruchomości na czas określony
- obszar, w stosunku do którego decyzja o ustaleniu lokalizacji inwestycji towarzyszącej w zakresie sieci przesyłowej ma wywołać skutek, o którym mowa w art. 22 ust. 1, 5 i 6 - ograniczenie sposbu korzystania z nieruchomości następuje bez odszkodowania (grunty stanowiące pas drogowy drogi publicznej, obszar kolejowy lub pokryty wodami) - ograniczenie sposobu korzystania z nieruchomości na czas określony
- granice obszaru objętego wnioskiem

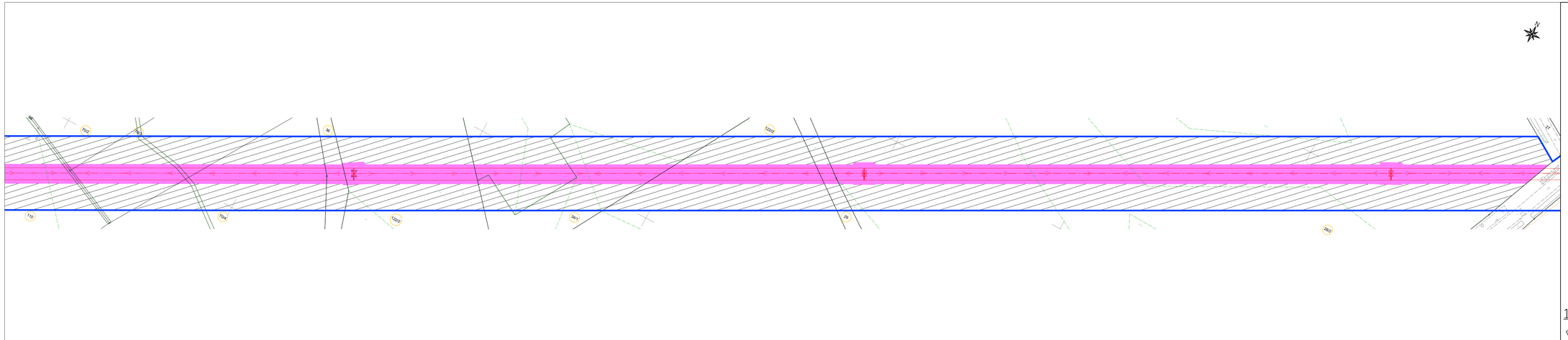

SCHEMAT UKŁADU ARKUSZY

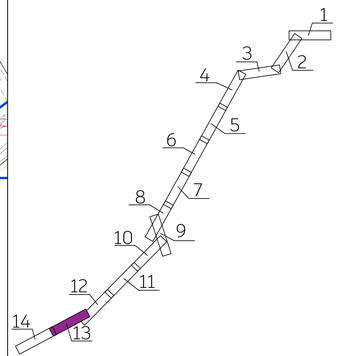

SKALA 1:1 000

NAZWA INWESTYCJI:
PRZEBUDOWA NAPOWIETRZNEJ LINII WN 110 kV RELACJI TWARDOGÓRA - SOŚNIE

TYTUŁ RYSUNKU:
OKREŚLENIE GRANIC TERENU OBJĘTEGO WNIOSKIEM O WYDANIE DECYZJI O USTALENIU LOKALIZACJI INWESTYCJI TOWARZYSZĄCEJ

SPORZĄDZONO NA PODKŁADZIE MAPY ZASADNICZEJ POBRANEJ Z PAŃSTWOWEGO ZASOBU GEODEZYJNEO I KARTOGRAFICZNEGO, ZGODNIE Z LICENCJĄ:

1. GGO.6642.7665.2025_3017_CL2 - WYDANĄ PRZEZ STAROSTĘ OSTROWSKIEGO
2. GGO.6648.8662.2025_3017_CL2 - WYDANĄ PRZEZ STAROSTĘ OSTROWSKIEGO

LEGENDA

- orientacyjny przebieg projektowanej osi linii WN 110 kV
- orientacyjny przebieg skrajnych przewodów projektowanej linii WN 110 kV
- orientacyjny przebieg demontowanej linii WN 110 kV
- orientacyjna lokalizacja słupa WN 110 kV, na którym będą wykonywane prace/roboty budowlane
- orientacyjna lokalizacja demontowanego słupa WN 110 kV
- linia WN 110 kV - poza zakresem opracowania
- orientacyjny przebieg projektowanej kablowej linii SN 15 kV
- orientacyjna lokalizacja projektowanego słupa SN 15 kV
- orientacyjny przebieg projektowanej kablowej linii nn 0,4 kV
- orientacyjna lokalizacja projektowanego słupa nn 0,4 kV
- orientacyjny przebieg demontowanej linii SN 15 kV/ nn 0,4 kV
- orientacyjna lokalizacja demotnowanego słupa SN 15 kV / nn 0,4 kV
- numer działki objętej wnioskiem
- obszar, w stosunku do którego decyzja o ustaleniu lokalizacji inwestycji towarzyszącej w zakresie sieci przesyłowej ma wywołać skutek, o którym mowa w art. 22 ust. 1 Ustawy - ograniczenie sposobu korzystania z nieruchomości na czas nieokreślony, równocześnie objęty zakazem wykonywania nasadzeń lub utrzymywania drzew, krzewów lub innej roślinności przekraczających wysokość 3 m, wynikający z art. 22 ust, 2 pkt 3 Ustawy
- obszar, w stosunku do którego decyzja o ustaleniu lokalizacji inwestycji towarzyszącej w zakresie sieci przesyłowej ma wywołać skutek, o którym mowa w art. 22 ust. 1 Ustawy - ograniczenie sposobu korzystania z nieruchomości na czas nieokreślony, równocześnie objęty zakazem wykonywania nasadzeń lub utrzymywania drzew, krzewów lub innej roślinności przekraczających wysokość 0,5 m, wynikający z art. 22 ust, 2 pkt 3 Ustawy
- obszar, w stosunku do którego decyzja o ustaleniu lokalizacji inwestycji towarzyszącej w zakresie sieci przesyłowej ma wywołać skutek, o którym mowa w art. 22 ust. 1 Ustawy - ograniczenie sposobu korzystania z nieruchomości na czas nieokreślony
- obszar, w stosunku do którego decyzja o ustaleniu lokalizacji inwestycji towarzyszącej w zakresie sieci przesyłowej ma wywołać skutek, o którym mowa w art, 22 ust. 1, 2 i 6 Ustawy - ograniczenie sposobu korzystania z nieruchomości następuje bez odszkodowania (grunty stanowiące pas drogowy drogi publicznej lub pokryte wodami - ograniczenie sposobu korzystania z nieruchomości na czas nieokreślony) równocześnie objęty zakazem wykonywania nasadzeń lub utrzymywania drzew, krzewów lub innej roślinności przekraczających wysokość 3m, wynikający z art. 22 ust. 2 pkt 3 Ustawy
- obszar, w stosunku do którego decyzja o ustaleniu lokalizacji inwestycji towarzyszącej w zakresie sieci przesyłowej ma wywołać skutek, o którym mowa w art, 22 ust. 1 i 6 Ustawy - ograniczenie sposobu korzystania z nieruchomości następuje bez odszkodowania (grunty stanowiące pas drogowy drogi publicznej - ograniczenie sposobu korzystania z nieruchomości na czas nieokreślony)
- obszar, w stosunku do którego decyzja o ustaleniu lokalizacji inwestycji towarzyszącej w zakresie sieci przesyłowej ma wywołać skutek, o którym mowa w art. 22 ust. 1 i ust. 5 Ustawy - ograniczenie sposobu korzystania z nieruchomości na czas określony
- obszar, w stosunku do którego decyzja o ustaleniu lokalizacji inwestycji towarzyszącej w zakresie sieci przesyłowej ma wywołać skutek, o którym mowa w art. 22 ust. 1, 5 i 6 - ograniczenie sposbu korzystania z nieruchomości następuje bez odszkodowania (grunty stanowiące pas drogowy drogi publicznej, obszar kolejowy lub pokryty wodami) - ograniczenie sposobu korzystania z nieruchomości na czas określony
- granice obszaru objętego wnioskiem

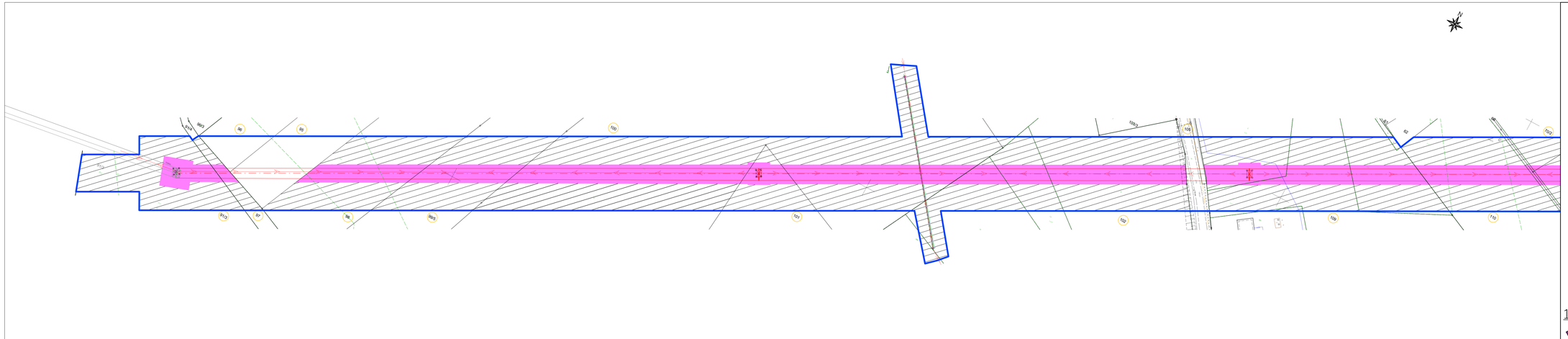

SCHEMAT UKŁADU ARKUSZY

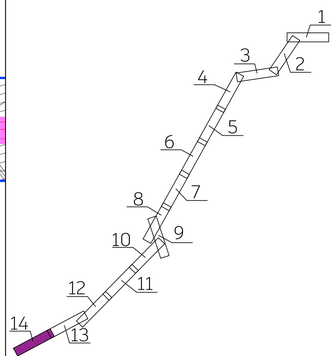

SKALA 1:1 000

NAZWA INWESTYCJI:
PRZEBUDOWA NAPOWIETRZNEJ LINII WN 110 kV RELACJI TWARDOGÓRA - SOŚNIE

TYTUŁ RYSUNKU:
OKREŚLENIE GRANIC TERENU OBJĘTEGO WNIOSKIEM O WYDANIE DECYZJI O USTALENIU LOKALIZACJI INWESTYCJI TOWARZYSZĄCEJ

SPORZĄDZONO NA PODKŁADZIE MAPY ZASADNICZEJ POBRANEJ Z PAŃSTWOWEGO ZASOBU GEODEZYJNEO I KARTOGRAFICZNEGO, ZGODNIE Z LICENCJĄ:

1. GGO.6642.7665.2025_3017_CL2 - WYDANĄ PRZEZ STAROSTĘ OSTROWSKIEGO
2. GGO.6648.8662.2025_3017_CL2 - WYDANĄ PRZEZ STAROSTĘ OSTROWSKIEGO

LEGENDA

- orientacyjny przebieg projektowanej osi linii WN 110 kV
- orientacyjny przebieg skrajnych przewodów projektowanej linii WN 110 kV
- orientacyjny przebieg demontowanej linii WN 110 kV
- orientacyjna lokalizacja słupa WN 110 kV, na którym będą wykonywane prace/roboty budowlane
- orientacyjna lokalizacja demontowanego słupa WN 110 kV
- linia WN 110 kV - poza zakresem opracowania
- orientacyjny przebieg projektowanej kablowej linii SN 15 kV
- orientacyjna lokalizacja projektowanego słupa SN 15 kV
- orientacyjny przebieg projektowanej kablowej linii nn 0,4 kV
- orientacyjna lokalizacja projektowanego słupa nn 0,4 kV
- orientacyjny przebieg demontowanej linii SN 15 kV/ nn 0,4 kV
- orientacyjna lokalizacja demotnowanego słupa SN 15 kV / nn 0,4 kV
- numer działki objętej wnioskiem
- obszar, w stosunku do którego decyzja o ustaleniu lokalizacji inwestycji towarzyszącej w zakresie sieci przesyłowej ma wywołać skutek, o którym mowa w art. 22 ust. 1 Ustawy - ograniczenie sposobu korzystania z nieruchomości na czas nieokreślony, równocześnie objęty zakazem wykonywania nasadzeń lub utrzymywania drzew, krzewów lub innej roślinności przekraczających wysokość 3 m, wynikający z art. 22 ust, 2 pkt 3 Ustawy
- obszar, w stosunku do którego decyzja o ustaleniu lokalizacji inwestycji towarzyszącej w zakresie sieci przesyłowej ma wywołać skutek, o którym mowa w art. 22 ust. 1 Ustawy - ograniczenie sposobu korzystania z nieruchomości na czas nieokreślony, równocześnie objęty zakazem wykonywania nasadzeń lub utrzymywania drzew, krzewów lub innej roślinności przekraczających wysokość 0.5 m, wynikający z art. 22 ust, 2 pkt 3 Ustawy
- obszar, w stosunku do którego decyzja o ustaleniu lokalizacji inwestycji towarzyszącej w zakresie sieci przesyłowej ma wywołać skutek, o którym mowa w art. 22 ust. 1 Ustawy - ograniczenie sposobu korzystania z nieruchomości na czas nieokreślony
- obszar, w stosunku do którego decyzja o ustaleniu lokalizacji inwestycji towarzyszącej w zakresie sieci przesyłowej ma wywołać skutek, o którym mowa w art, 22 ust. 1, 2 i 6 Ustawy - ograniczenie sposobu korzystania z nieruchomości następuje bez odszkodowania (grunty stanowiące pas drogowy drogi publicznej lub pokryte wodami - ograniczenie sposobu korzystania z nieruchomości na czas nieokreślony) równocześnie objęty zakazem wykonywania nasadzeń lub utrzymywania drzew, krzewów lub innej roślinności przekraczających wysokość 3m, wynikający z art. 22 ust. 2 pkt 3 Ustawy
- obszar, w stosunku do którego decyzja o ustaleniu lokalizacji inwestycji towarzyszącej w zakresie sieci przesyłowej ma wywołać skutek, o którym mowa w art, 22 ust. 1 i 6 Ustawy - ograniczenie sposobu korzystania z nieruchomości następuje bez odszkodowania (grunty stanowiące pas drogowy drogi publicznej - ograniczenie sposobu korzystania z nieruchomości na czas nieokreślony)
- obszar, w stosunku do którego decyzja o ustaleniu lokalizacji inwestycji towarzyszącej w zakresie sieci przesyłowej ma wywołać skutek, o którym mowa w art. 22 ust. 1 i ust. 5 Ustawy - ograniczenie sposobu korzystania z nieruchomości na czas określony
- obszar, w stosunku do którego decyzja o ustaleniu lokalizacji inwestycji towarzyszącej w zakresie sieci przesyłowej ma wywołać skutek, o którym mowa w art. 22 ust. 1, 5 i 6 - ograniczenie sposbu korzystania z nieruchomości następuje bez odszkodowania (grunty stanowiące pas drogowy drogi publicznej, obszar kolejowy lub pokryty wodami) - ograniczenie sposobu korzystania z nieruchomości na czas określony
- granice obszaru objętego wnioskiem