

Załącznik nr 1
do decyzji
Wojewody Wielkopolskiego
Nr 39/2022 z dnia 10 listopada 2022 r.

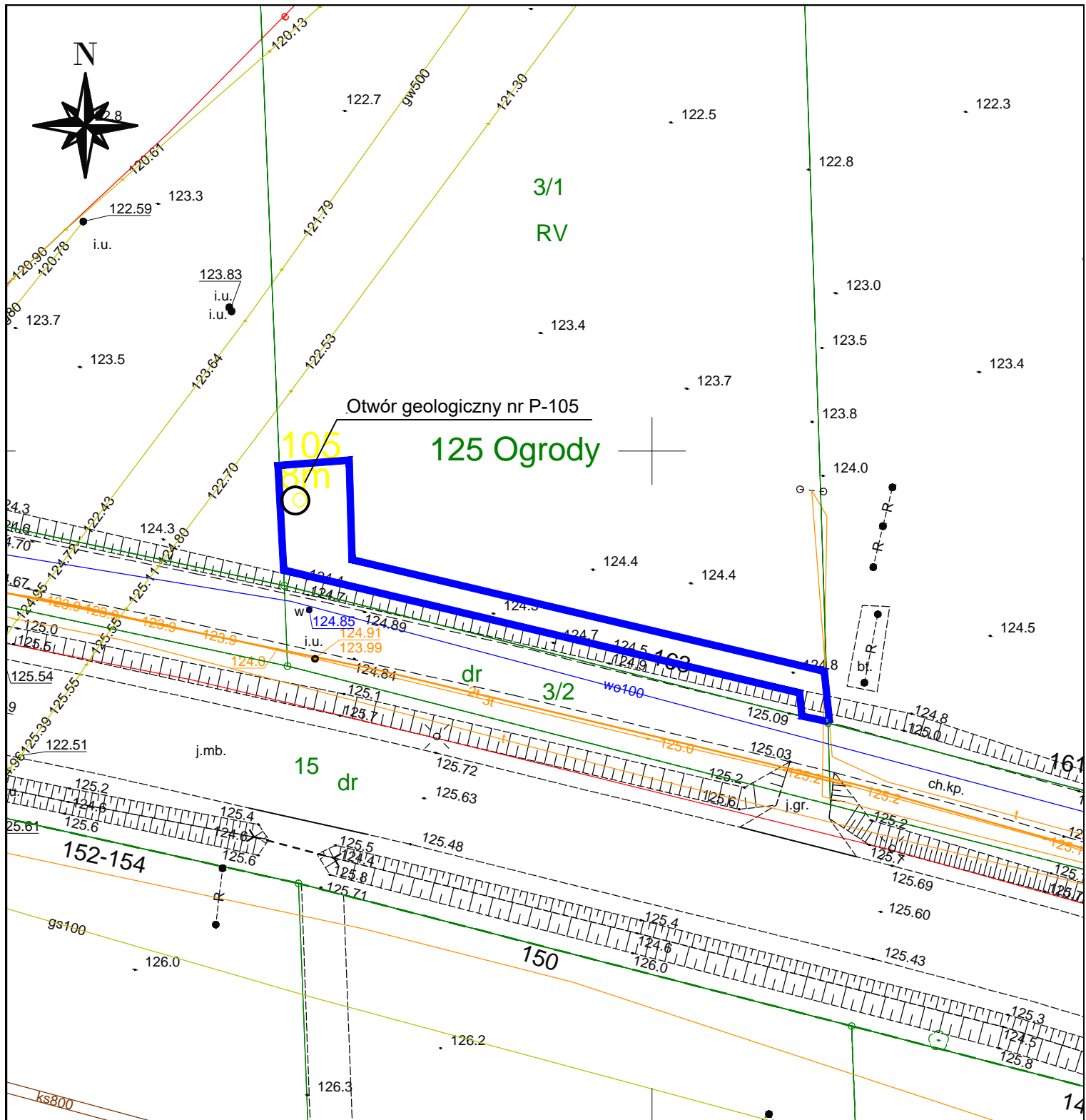
z up. Wojewody Wielkopolskiego

Łukasz Michalski

Kierownik Oddziału Inwestycji

i Zagospodarowania Przestrzennego

Dokument podpisany kwalifikowanym podpisem elektronicznym.



Dotyczy działki ewidencyjnej nr:

**3/1
obręb 125 Ogrody
gmina Kalisz (miasto)
powiat Kalisz (miasto)
województwo wielkopolskie**

Mapa z zaznaczoną lokalizacją otworu geologicznego

Investor

Operator Gazociągów Przesyłowych
GAZ-SYSTEM S.A.
ul. Mszczonowska 4, 04-337 Warszawa



Zamierzenie

Wykonanie badań geologicznych dla przebudowy gazociągu DN400

Skala

1 : 500

Data

08.2022

Średnica nominalna gazociągu: DN 400

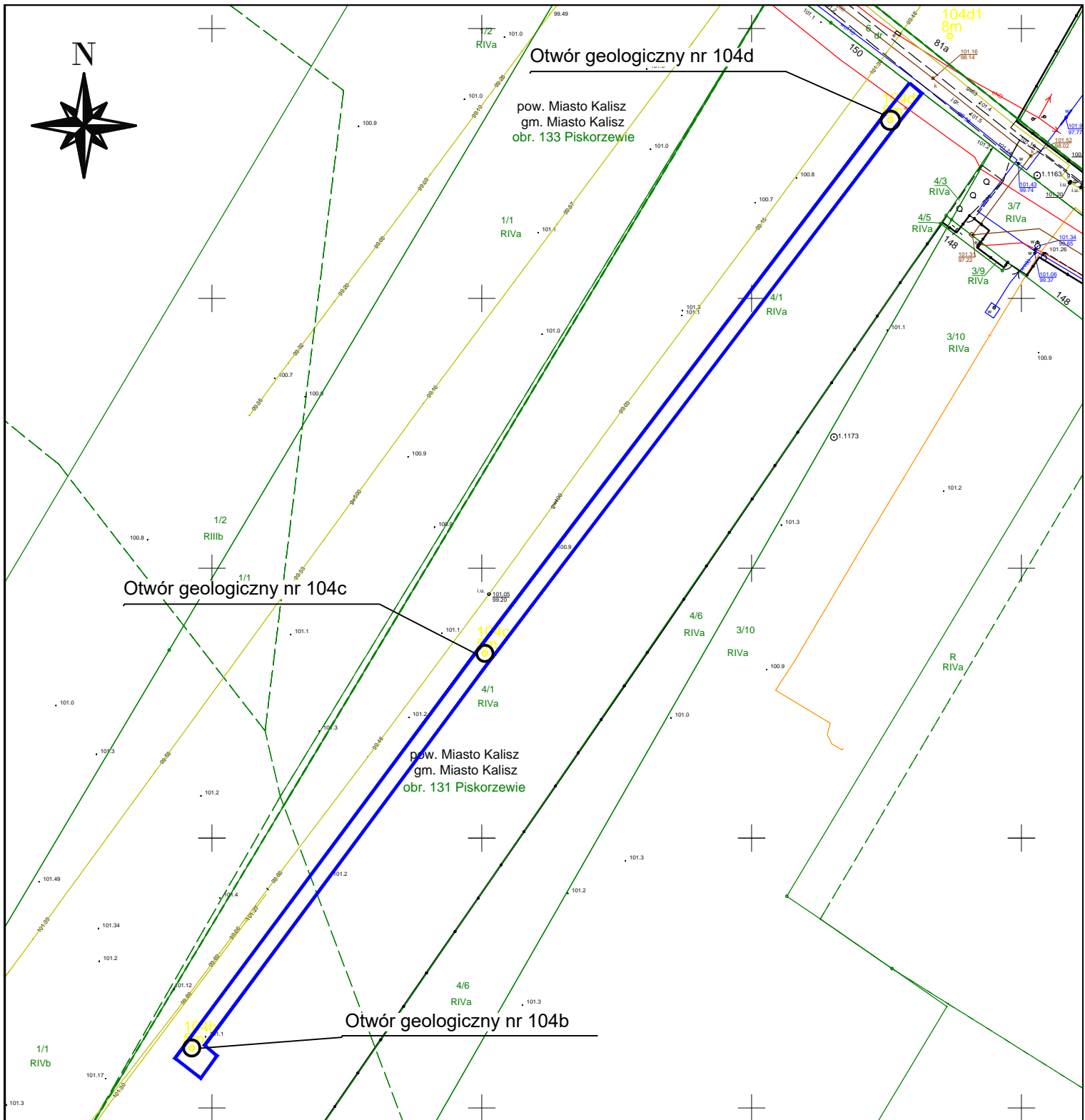
Legenda:



Lokalizacja otworu geologicznego



Granice terenu objętego wnioskiem



Dotyczy działki ewidencyjnej nr:

**4/1
obręb 131 Piskorzewie
gmina Kalisz (miasto)
powiat Kalisz (miasto)
województwo wielkopolskie**

Mapa z zaznaczoną lokalizacją otworu geologicznego

Investor

Operator Gazociągów Przesyłowych
GAZ-SYSTEM S.A.
ul. Mszczonowska 4, 04-337 Warszawa



Zamierzenie

Wykonanie badań geologicznych dla przebudowy gazociągu DN400

Skala



1 : 1000

Data

08.2022

Średnica nominalna gazociągu: DN 400

Legenda:

-  Lokalizacja otworu geologicznego
-  Granice terenu objętego wnioskiem