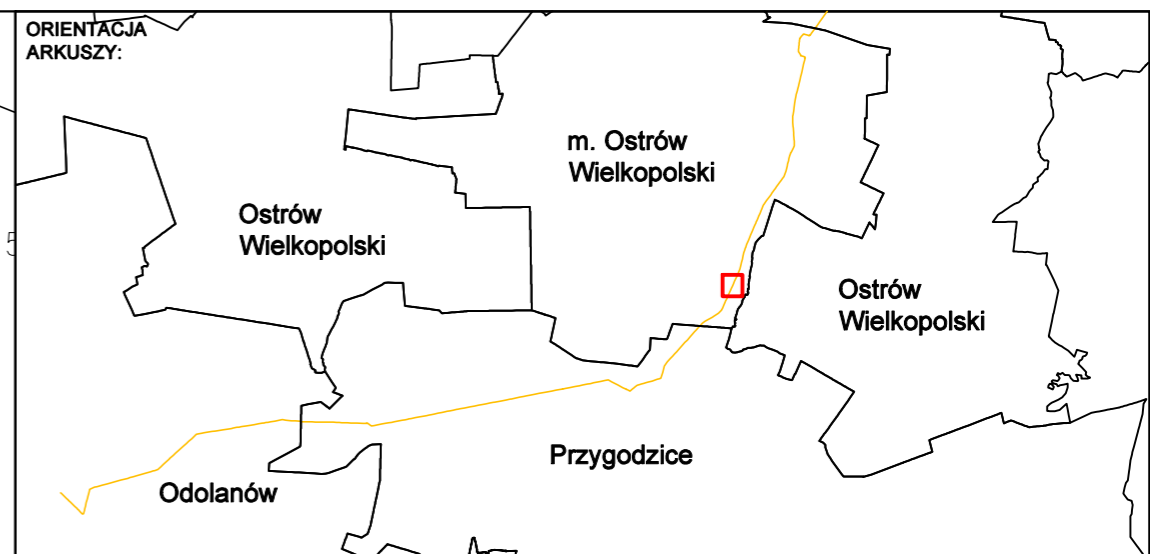
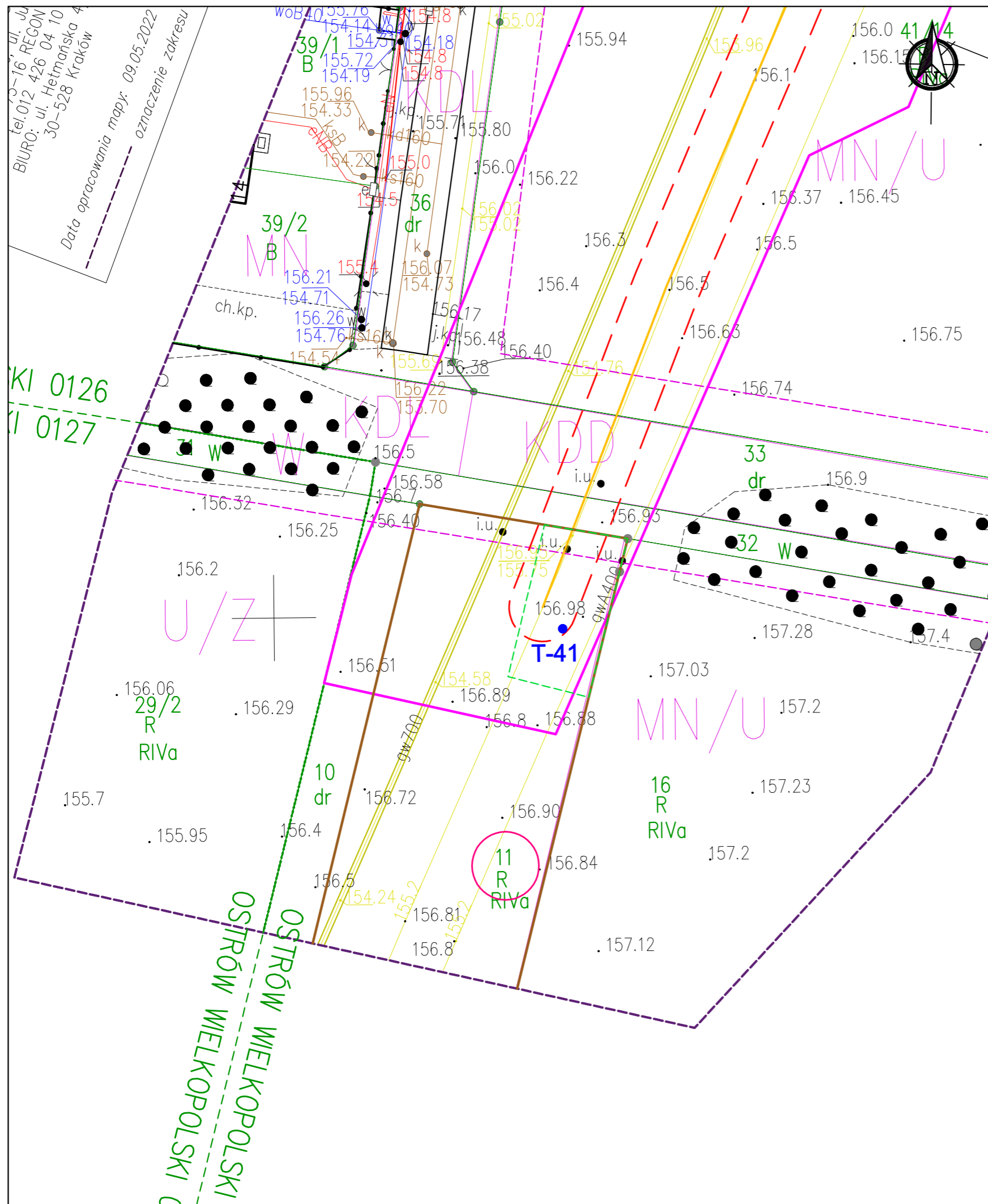


Załącznik nr 1
do decyzji
Wojewody Wielkopolskiego
Nr 27/2022 z dnia 20 lipca 2022 r.

z up. Wojewody Wielkopolskiego
Marcin Karpiński
Zastępca Dyrektora
Wydziału Infrastruktury i Rolnictwa
*Dokument podpisany kwalifikowanym podpisem
elektronicznym.*



LEGENDA:

- Orientacyjny zakres pasa montażowego
- gwD500/gw500 Istniejący gazociąg wysokiego ciśnienia DN500
- Trasa projektowanego gazociągu wysokiego ciśnienia DN500/MOP 5,4 MPa - przebieg orientacyjny
- Projektowana strefa kontrolowana 8m (po 4m na stronę od osi gazociągu) - przebieg orientacyjny
- Numer działki objętej wnioskiem
- Orientacyjne wskazanie miejsca wykonania badań geologicznych
- Granice terenu objętego wnioskiem
- Granice nieruchomości
- Linia określająca zakres aktualizacji mapy
- T-41 Numer projektowanego otworu geologicznego

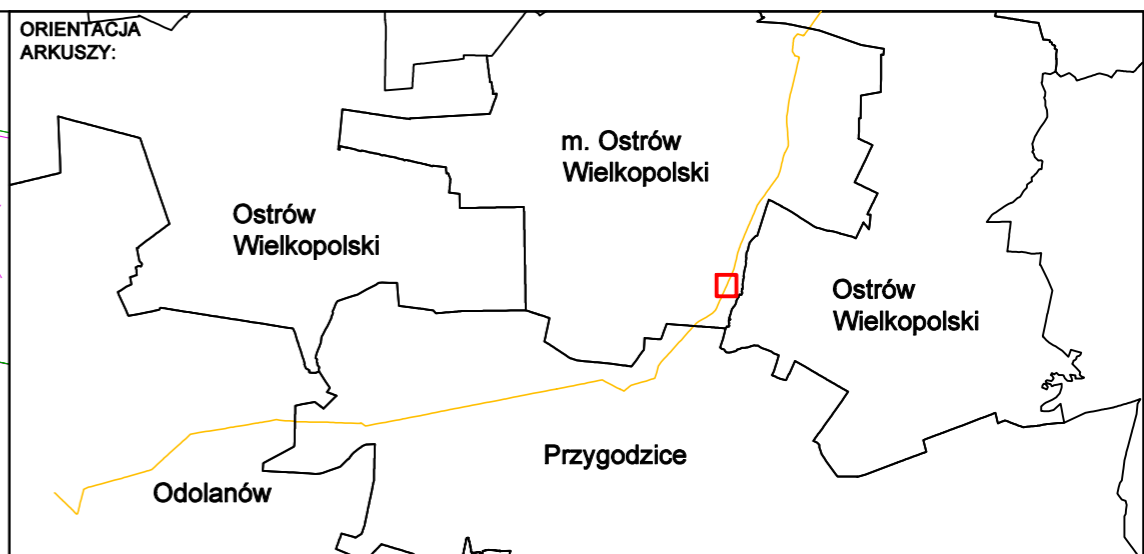
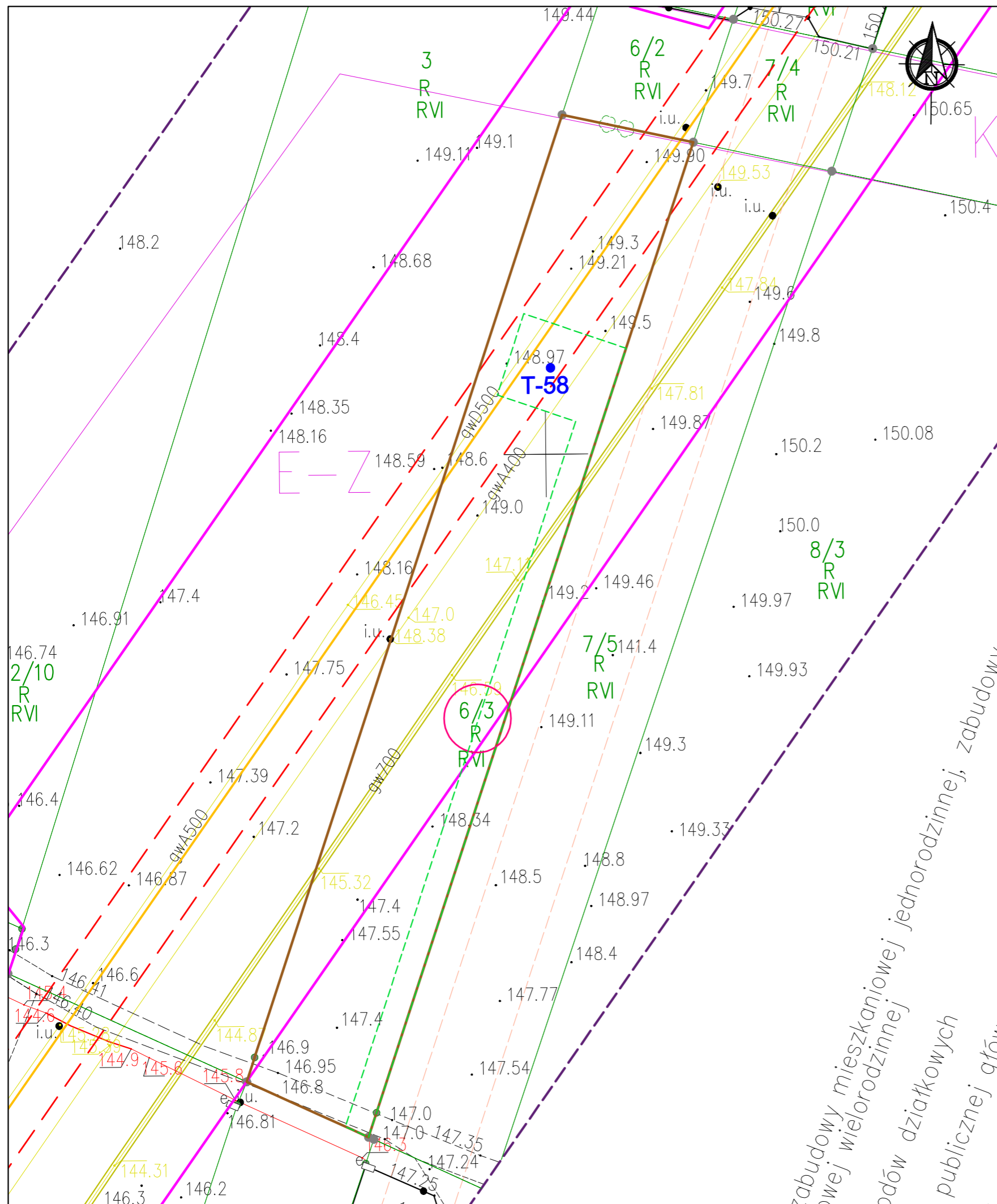
 OTS-IP SP. Z O.O. 30-347 KRAKÓW UL. KAPELANKA 26	NAZWA INWESTYCJI: Budowa związana z przebudową odcinków gazociągu DN500 Odolanów - Adamów	SKALA: 1:500	
	TYTUŁ RYSUNKU: Badania geologiczne w obrębie działki nr 11	NUMER RYS.: 20004-UZG-02-ARK01	
FAZA: UZG	NR ARCHIW.: 20004	WERSJA: 2	
IMIĘ I NAZWISKO:	SPECJALNOŚĆ:	NR UPR.:	PODPIS:
PROJEKTANT: mgr inż. Dominik Skupień	instalacyjna sanitarna/gazowa	MAP/0698/PBS/21	
SPRAWDZAJĄCY: mgr inż. Joanna Białek	instalacyjna sanitarna/gazowa	MAP/0664/PBS/21	
OPRAWOWAŁ: mgr inż. Szymon Zajczkowski	instalacyjna sanitarna/gazowa	-	

tel. 012 426 04 10
 BIURO: ul. Hetmańska 4
 30-528 Kraków

Data opracowania mapy: 09.05.2022
 oznaczenie zakresu

KI 0126
 I 0127

OSTRÓW WIELKOPOLSKI
 OSTRÓW WIELKOPOLSKI

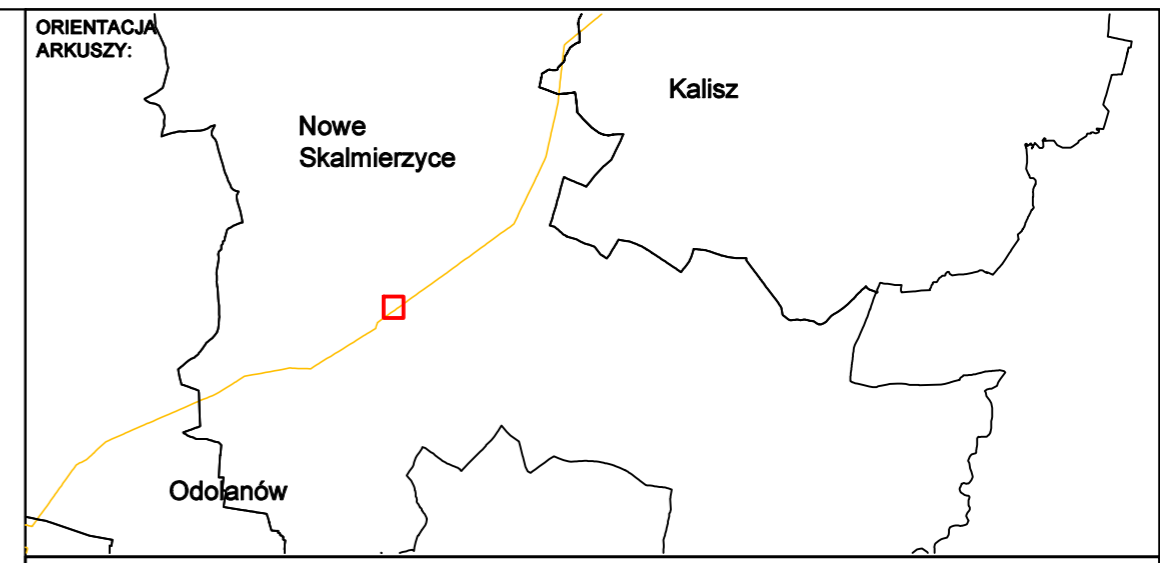
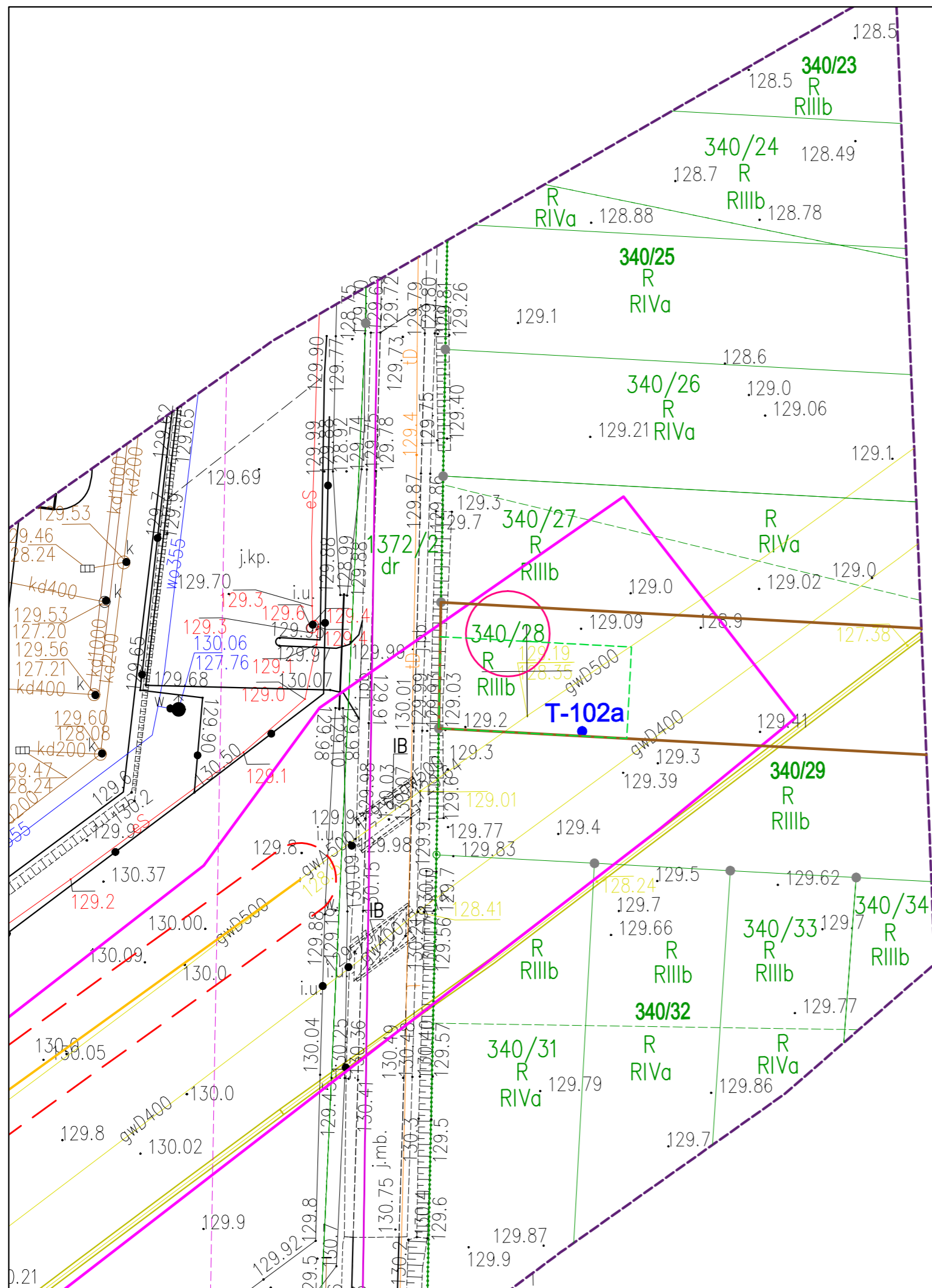


LEGENDA:

- Orientacyjny zakres pasa montażowego
- Istniejący gazociąg wysokiego ciśnienia DN500
- Trasa projektowanego gazociągu wysokiego ciśnienia DN500/MOP 5,4 MPa - przebieg orientacyjny
- Projektowana strefa kontrolowana 8m (po 4m na stronę od osi gazociągu) - przebieg orientacyjny
- Numer działki objętej wnioskiem
- Orientacyjne wskazanie miejsca wykonania badań geologicznych
- Granice terenu objętego wnioskiem
- Granice nieruchomości
- Numer projektowanego otworu geologicznego

 OTS-IP SP. Z O.O. 30-347 KRAKÓW UL. KAPELANKA 26	NAZWA INWESTYCJI: Budowa związana z przebudową odcinków gazociągu DN500 Odolanów - Adamów	SKALA: 1:500
	TYTUŁ RYSUNKU: Badania geologiczne w obrębie działki nr 6/3	NUMER RYS.: 20004-UZG-02-ARK02
FAZA: UZG	NR ARCHIW.: 20004	WERSJA: -
IMIĘ I NAZWIŚKO:	SPECJALNOŚĆ:	NR UPR.:
PROJEKTANT: mgr inż. Dominik Skupień	instalacyjna sanitarna/gazowa	MAP/0698/PBS/21
SPRAWDZAJĄCY: mgr inż. Joanna Białek	instalacyjna sanitarna/gazowa	MAP/0664/PBS/21
OPRAWOWAŁ: mgr inż. Szymon Zajczkowski	instalacyjna sanitarna/gazowa	-
		DATA: 05.2022

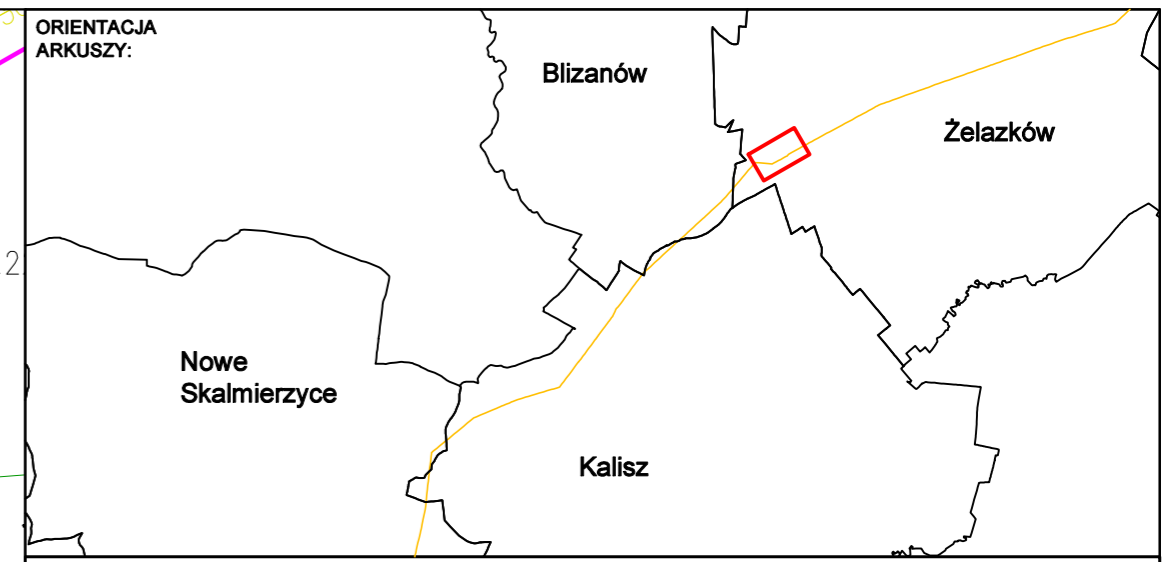
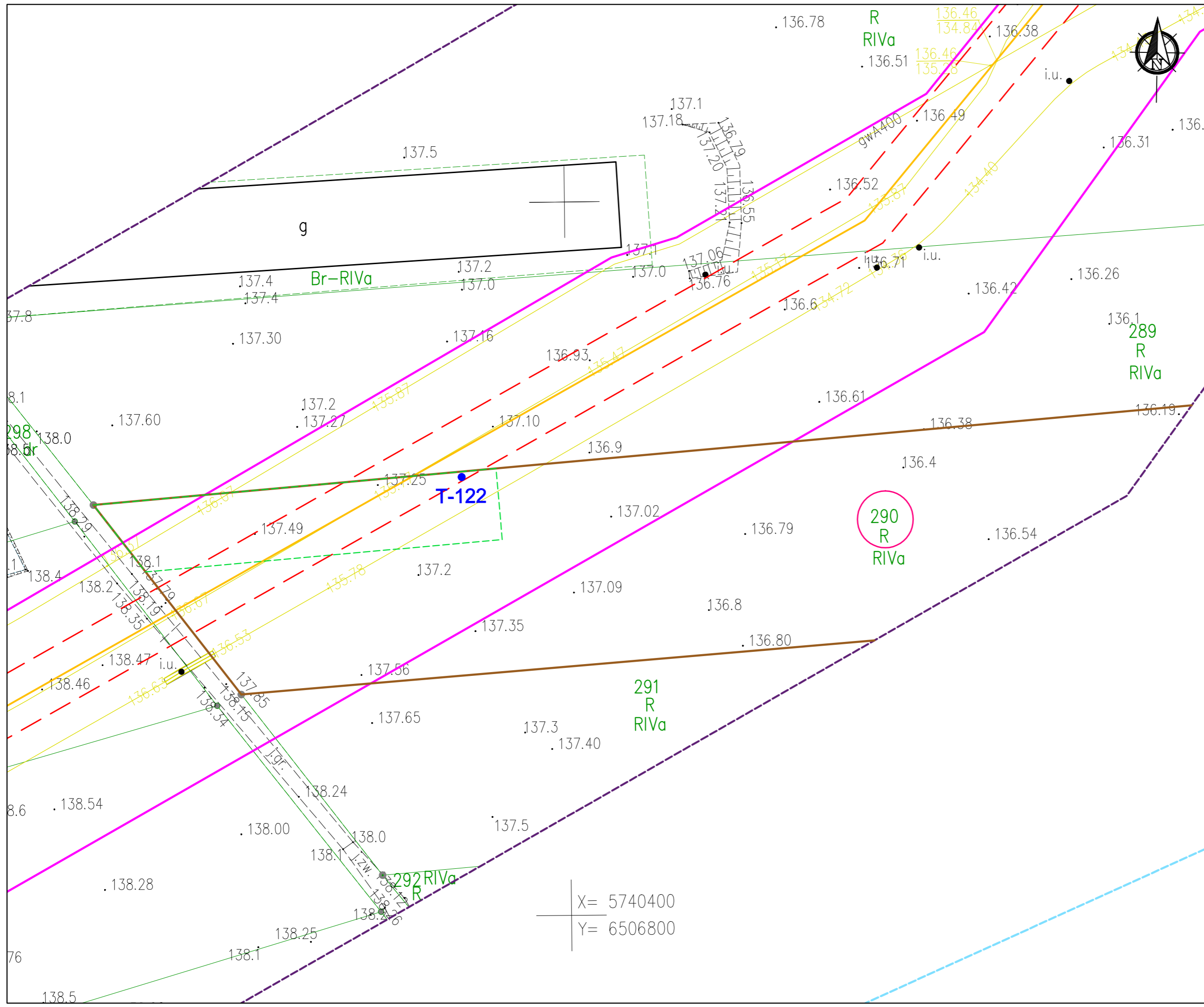
Zabudowy mieszkaniowej jednorodzinnej, zabudowy dwu- i wielorodzinnej, zabudowy publicznej gród













LEGENDA:





- Orientacyjny zakres pasa montażowego
- Istniejący gazociąg wysokiego ciśnienia DN500
- Trasa projektowanego gazociągu wysokiego ciśnienia DN500/MOP 5,4 MPa - przebieg orientacyjny
- Projektowana strefa kontrolowana 8m (po 4m na stronę od osi gazociągu) - przebieg orientacyjny
- Numer działki objętej wnioskiem
- Orientacyjne wskazanie miejsca wykonania badań geologicznych
- Granice terenu objętego wnioskiem
- Granice nieruchomości
- Linia określająca zakres aktualizacji mapy
- Numer projektowanego otworu geologicznego

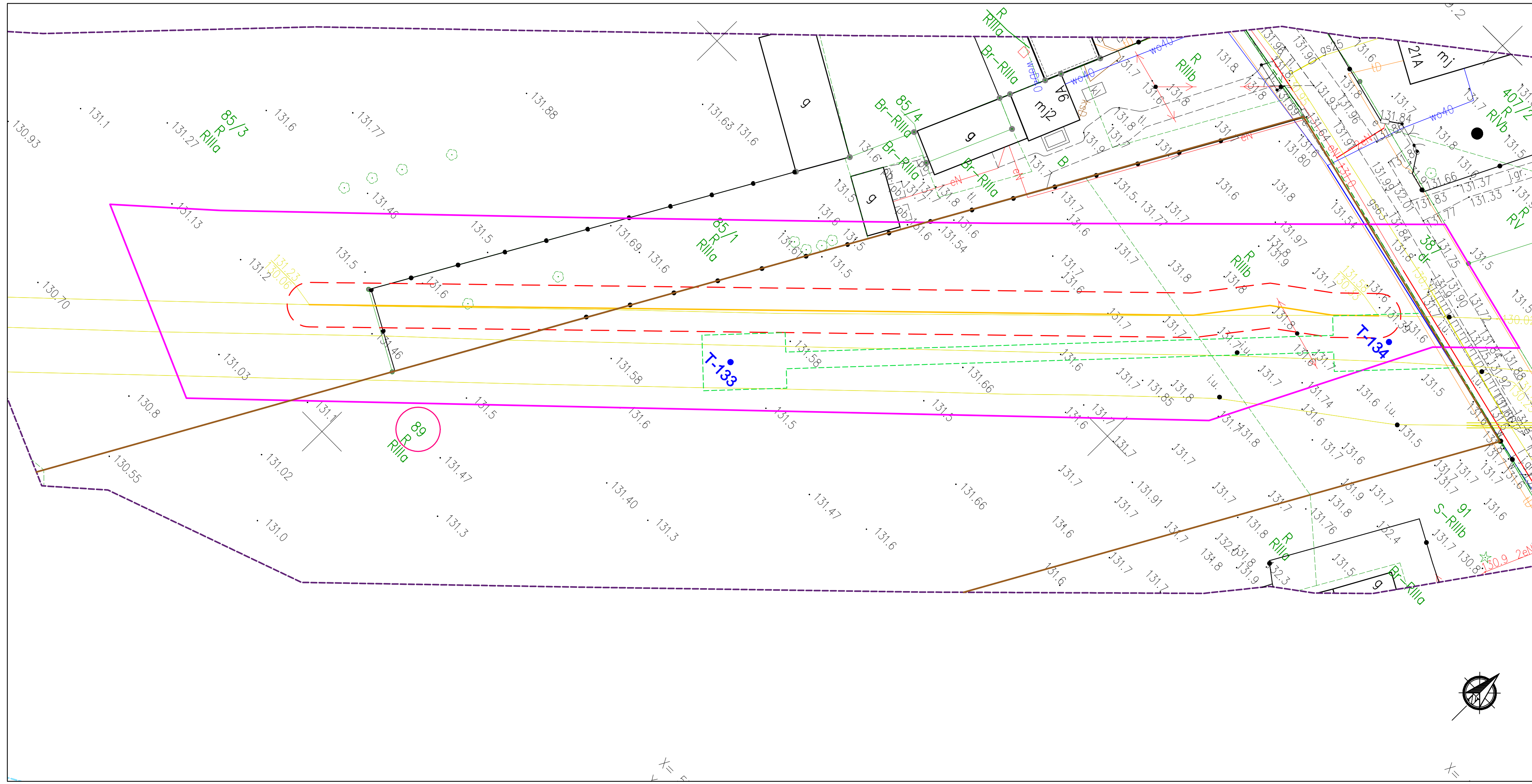
 OTS-IP SP. Z O.O. 30-347 KRAKÓW UL. KAPELANKA 26	NAZWA INWESTYCJI: Budowa związana z przebudową odcinków gazociągu DN500 Odolanów - Adamów	SKALA: 1:500		
	TYTUŁ RYSUNKU: Badania geologiczne w obrębie działki nr 340/28	NUMER RYS.: 20004-UZG-02-ARK03		
FAZA: UZG	NR ARCHIW.: 20004	WERSJA: 2	DATA: 06.2022	
	IMIĘ I NAZWISKO	SPECJALNOŚĆ	NR UPR.	PODPIS
PROJEKTANT	mgr inż. Dominik Skupień	instalacyjna sanitarna/gazowa	MAP/0698/PBS/21	
SPRAWDZAJĄCY	mgr inż. Joanna Białek	instalacyjna sanitarna/gazowa	MAP/0664/PBS/21	
OPRAWOWAŁ	mgr inż. Szymon Zajczkowski	instalacyjna sanitarna/gazowa	-	



- LEGENDA:**
-  Orientacyjny zakres pasa montażowego
 -  Istniejący gazociąg wysokiego ciśnienia DN500
 -  Trasa projektowanego gazociągu wysokiego ciśnienia DN500/MOP 5,4 MPa - przebieg orientacyjny
 -  Projektowana strefa kontrolowana 8m (po 4m na stronę od osi gazociągu) - przebieg orientacyjny
 -  Numer działki objętej wnioskiem
 -  Orientacyjne wskazanie miejsca wykonania badań geologicznych
 -  Granice terenu objętego wnioskiem
 -  Granice nieruchomości
 -  Linia określająca zakres aktualizacji mapy
 -  Numer projektowanego otworu geologicznego

X= 5740400
Y= 6506800

 OTS-IP SP. Z O.O. 30-347 KRAKÓW UL. KAPELANKA 26	NAZWA INWESTYCJI: Budowa związana z przebudową odcinków gazociągu DN500 Odolanów – Adamów	SKALA: 1:500	
	TYTUŁ RYSUNKU: Badania geologiczne w obrębie działki nr 290	NUMER RYS.: 20004-UZG-02-ARK04	
FAZA: UZG	NR ARCHIW.: 20004	WERSJA: 2	
IMIĘ I NAZWISKO:	SPECJALNOŚĆ:	NR UPR.:	PODPIS:
PROJEKTANT: mgr inż. Dominik Skupień	instalacyjna sanitarna/gazowa	MAP/0698/PBS/21	
SPRAWDZAJĄCY: mgr inż. Joanna Białek	instalacyjna sanitarna/gazowa	MAP/0664/PBS/21	
OPRACOWAŁ: mgr inż. Szymon Zajęczkowski	instalacyjna sanitarna/gazowa	-	

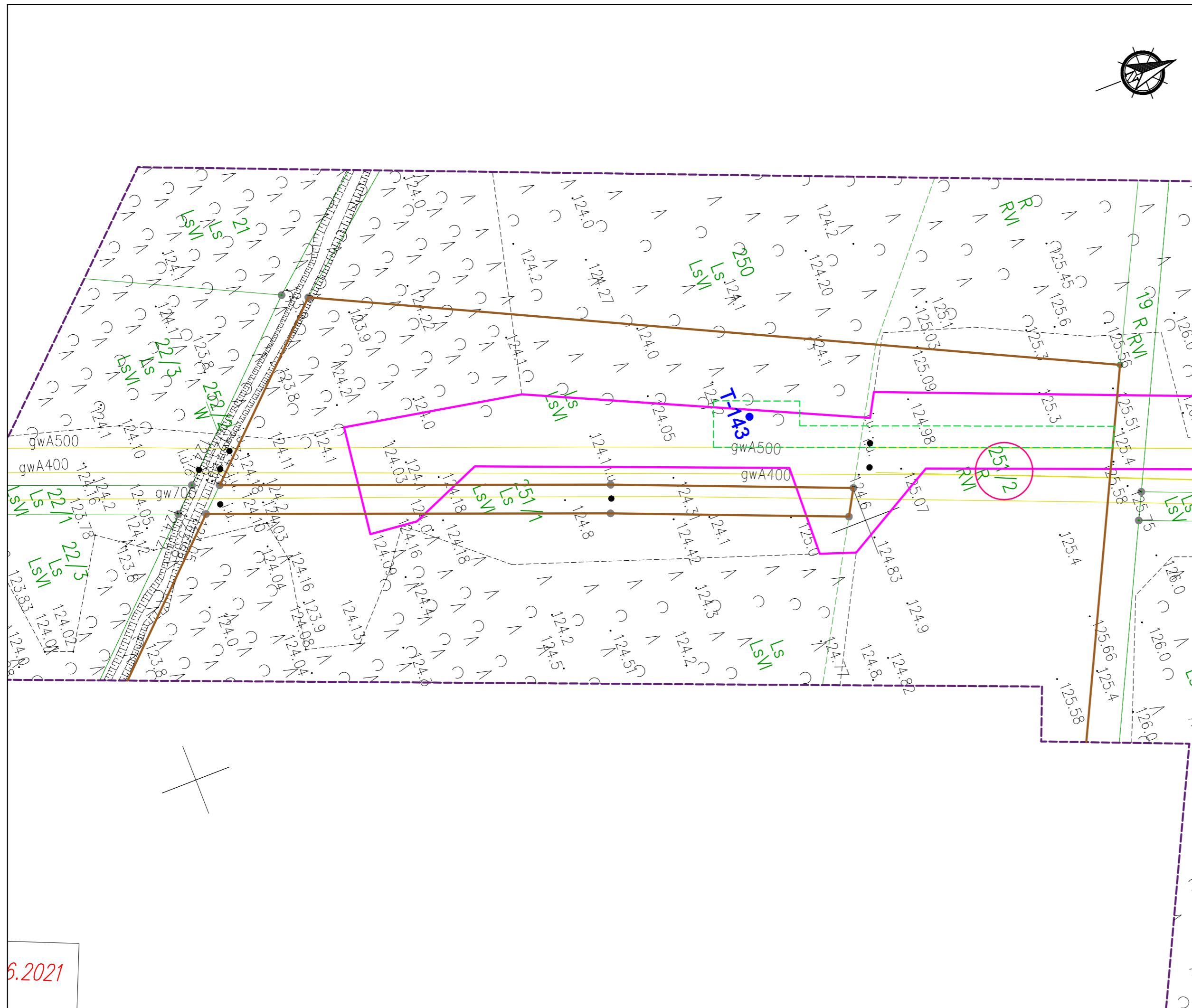
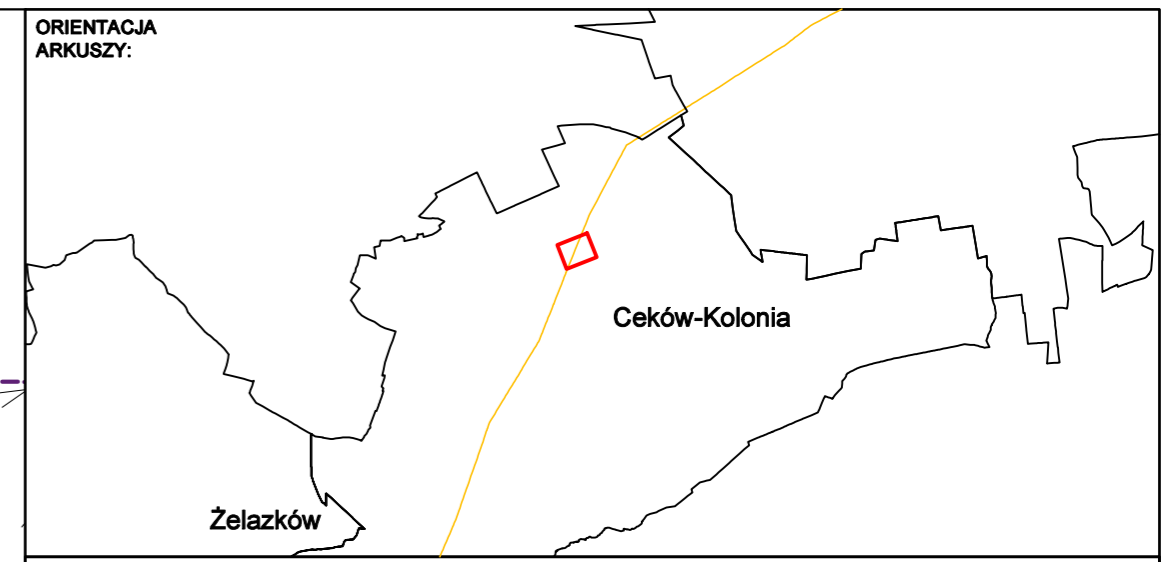
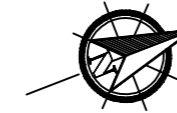


LEGENDA:

- Orientacyjny zakres pasa montażowego
- Istniejący gazociąg wysokiego ciśnienia DN500
- Trasa projektowanego gazociągu wysokiego ciśnienia DN500/MOP 5,4 MPa - przebieg orientacyjny
- Projektowana strefa kontrolowana 8m (po 4m na stronę od osi gazociągu) - przebieg orientacyjny
- 762/6 Numer działki objętej wnioskiem
- Orientacyjne wskazanie miejsca wykonania badań geologicznych
- Granice terenu objętego wnioskiem
- Granice nieruchomości
- Linia określająca zakres aktualizacji mapy
- T-41 Numer projektowanego otworu geologicznego

		NAZWA Budowa związana z przebudową odcinków gazociągu DN500 Odolanów - Adamów		SKALA 1:500		
		TYTUŁ Badania geologiczne w obrębie działki nr 89		NUMER RYS. 20004-UZG-02-ARK06		
30-347 KRAKÓW UL. KAPELANKA 26		FAZA	UZG	NR ARCHIW. 20004	WERSJA 2	DATA 06.2022
PROJEKTANT	mgr inż. Dominik Skupień	SPECJALNOŚĆ	instalacyjna sanitarna/gazowa	NR UPR.	MAP/0698/PBS/21	
SPRAWDZAJĄCY	mgr inż. Joanna Białek	SPECJALNOŚĆ	instalacyjna sanitarna/gazowa	NR UPR.	MAP/0664/PBS/21	
OPRACOWAŁ	mgr inż. Szymon Zajczkowski	SPECJALNOŚĆ	instalacyjna sanitarna/gazowa	NR UPR.	-	

ORIENTACJA
ARKUSZY:



LEGENDA:

- Orientacyjny zakres pasa montażowego
- gwD500/gw500 Istniejący gazociąg wysokiego ciśnienia DN500
- Trasa projektowanego gazociągu wysokiego ciśnienia DN500/MOP 5,4 MPa - przebieg orientacyjny
- - - Projektowana strefa kontrolowana 8m (po 4m na stronę od osi gazociągu) - przebieg orientacyjny
- 762/6 Numer działki objętej wnioskiem
- Orientacyjne wskazanie miejsca wykonania badań geologicznych
- Granice terenu objętego wnioskiem
- Granice nieruchomości
- - - Linia określająca zakres aktualizacji mapy
- T-41 Numer projektowanego otworu geologicznego

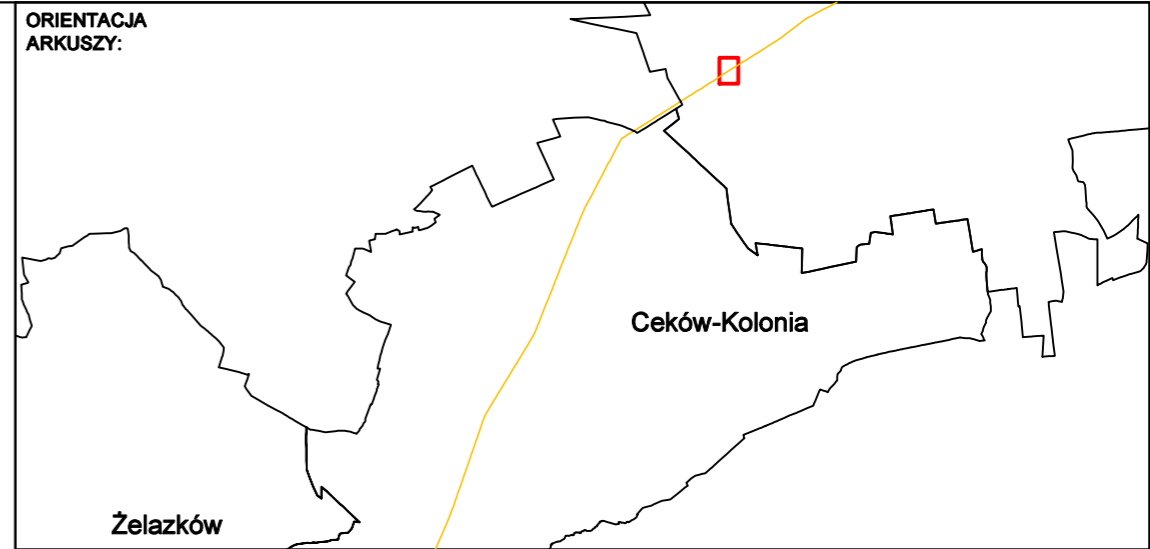


NAZWA INWESTYCJI		Budowa związana z przebudową odcinków gazociągu DN500 Odolanów – Adamów		SKALA	1:500
TYTUŁ RYSUNKU:		Badania geologiczne w obrębie działki nr 251/2		NUMER RYS.	20004-UZG-02-ARK07
FAZA	UZG	NR ARCHIW.	20004	WERSJA	2
				DATA	06.2022

	IMIĘ I NAZWISKO	SPECJALNOŚĆ	NR UPR.	PODPIS
PROJEKTANT	mgr inż. Dominik Skupień	instalacyjna sanitarna/gazowa	MAP/0698/PBS/21	
SPRAWDZAJĄCY	mgr inż. Joanna Białek	instalacyjna sanitarna/gazowa	MAP/0664/PBS/21	
OPRACOWAŁ	mgr inż. Szymon Zajęczkowski	instalacyjna sanitarna/gazowa	-	


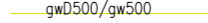








6.2021

ORIENTACJA
ARKUSZY:



Żelazków

LEGENDA:




-  Orientacyjny zakres pasa montażowego
-  Istniejący gazociąg wysokiego ciśnienia DN500
-  Trasa projektowanego gazociągu wysokiego ciśnienia DN500/MOP 5,4 MPa - przebieg orientacyjny
-  Projektowana strefa kontrolowana 8m (po 4m na stronę od osi gazociągu) - przebieg orientacyjny
-  Numer działki objętej wnioskiem
-  Orientacyjne wskazanie miejsca wykonania badań geologicznych
-  Granice terenu objętego wnioskiem
-  Granice nieruchomości
-  Linia określająca zakres aktualizacji mapy
-  Numer projektowanego otworu geologicznego

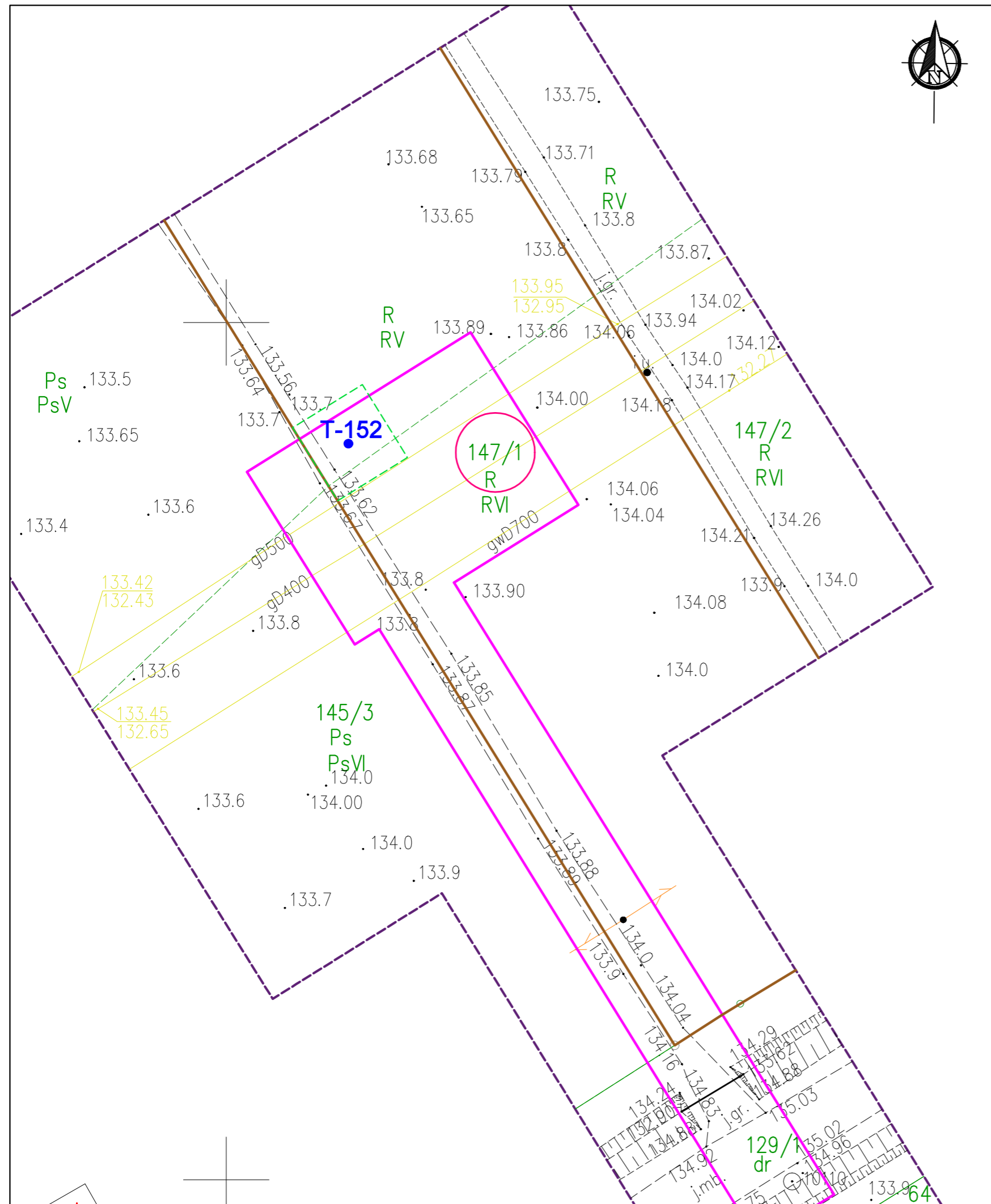


NAZWA INWESTYCJI: Budowa związana z przebudową odcinków gazociągu DN500 Odolanów - Adamów SKALA: 1:500

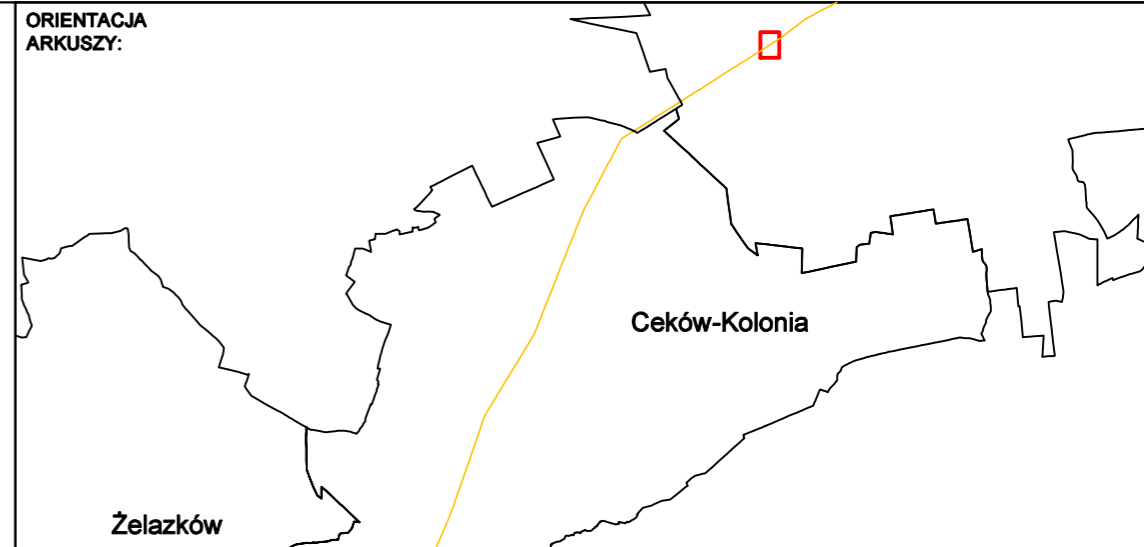
TYTUŁ RYSUNKU: Badania geologiczne w obrębie działki nr 147/1 NUMER RYS.: 20004-UZG-02-ARK08

FAZA	UZG	NR ARCHIW.	20004	WERSJA	2	DATA	06.2022
------	-----	------------	-------	--------	---	------	---------

	IMIĘ I NAZWISKO	SPECJALNOŚĆ	NR UPR.	PODPIS
PROJEKTANT	mgr inż. Dominik Skupień	instalacyjna sanitarna/gazowa	MAP/0698/PBS/21	
SPRAWDZAJĄCY	mgr inż. Joanna Białek	instalacyjna sanitarna/gazowa	MAP/0664/PBS/21	
OPRACOWAŁ	mgr inż. Szymon Zajczkowski	instalacyjna sanitarna/gazowa	-	




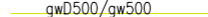








ORIENTACJA
ARKUSZY:



Żelazków

Ceków-Kolonia

LEGENDA:


-  Orientacyjny zakres pasa montażowego
-  Istniejący gazociąg wysokiego ciśnienia DN500
-  Trasa projektowanego gazociągu wysokiego ciśnienia DN500/MOP 5,4 MPa - przebieg orientacyjny
-  Projektowana strefa kontrolowana 8m (po 4m na stronę od osi gazociągu) - przebieg orientacyjny
-  Numer działki objętej wnioskiem
-  Orientacyjne wskazanie miejsca wykonania badań geologicznych
-  Granice terenu objętego wnioskiem
-  Granice nieruchomości
-  Linia określająca zakres aktualizacji mapy
-  Numer projektowanego otworu geologicznego

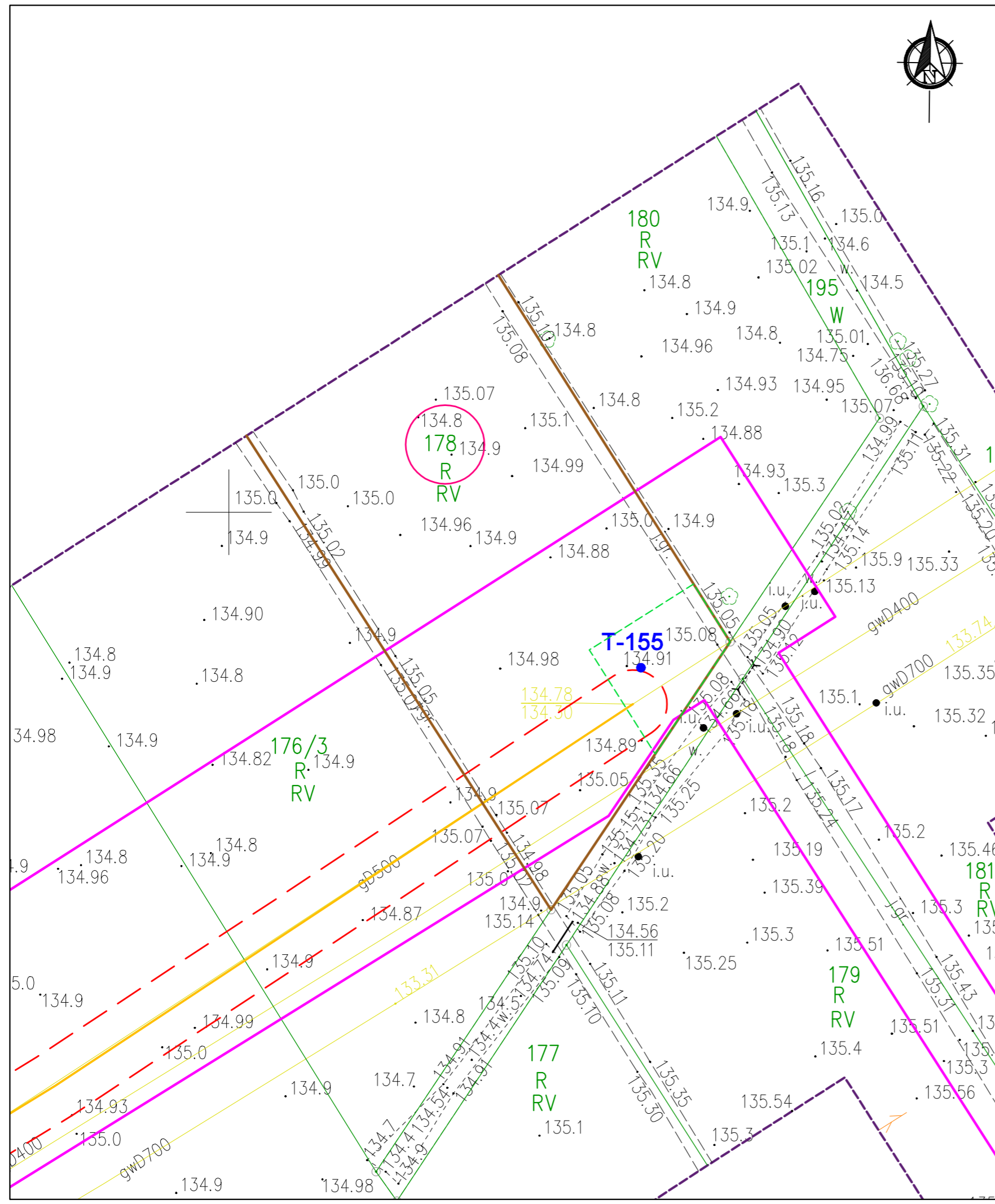


NAZWA INWESTYCJI: Budowa związana z przebudową odcinków gazociągu DN500 Odolanów - Adamów
SKALA: 1:500

TYTUŁ RYSUNKU: Badania geologiczne w obrębie działki nr 178
NUMER RYS.: 20004-UZG-02-ARK09

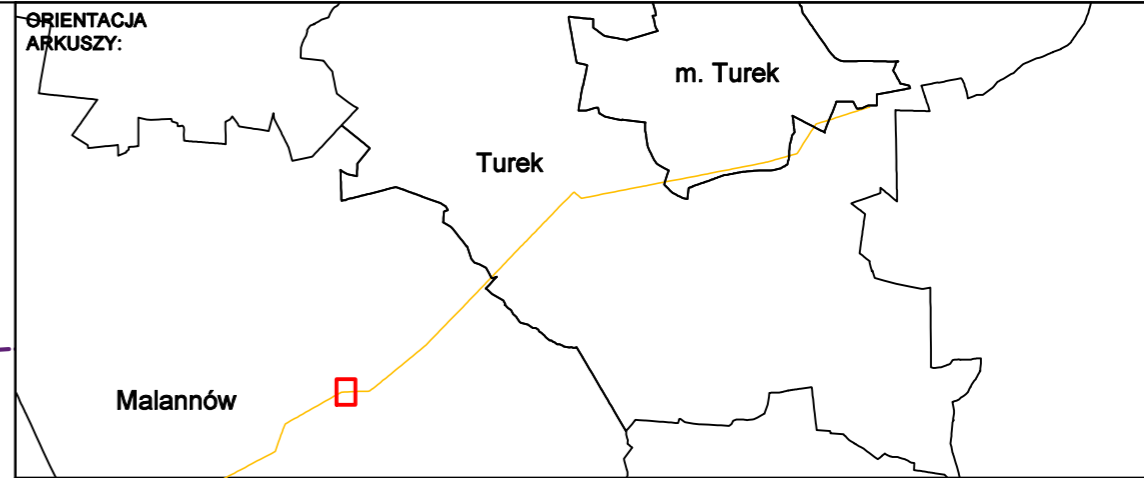
FAZA: UZG NR ARCHIW.: 20004 WERSJA: 2 DATA: 06.2022

	IMIĘ I NAZWISKO	SPECJALNOŚĆ	NR UPR.	PODPIS
PROJEKTANT	mgr inż. Dominik Skupień	instalacyjna sanitarna/gazowa	MAP/0698/PBS/21	
SPRAWDZAJĄCY	mgr inż. Joanna Białek	instalacyjna sanitarna/gazowa	MAP/0664/PBS/21	
OPRACOWAŁ	mgr inż. Szymon Zajczkowski	instalacyjna sanitarna/gazowa	-	













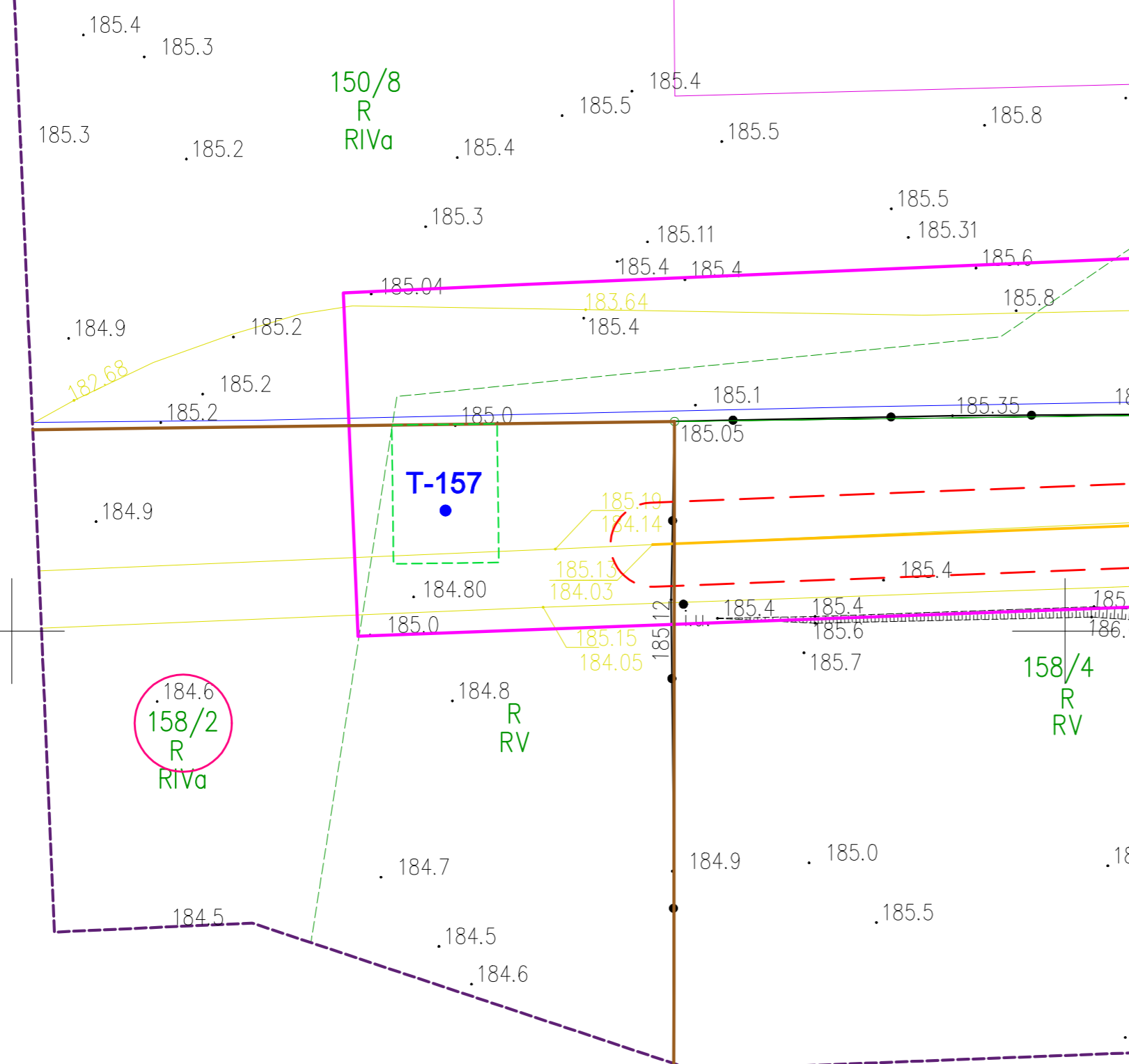






ORIENTACJA
ARKUSZY:

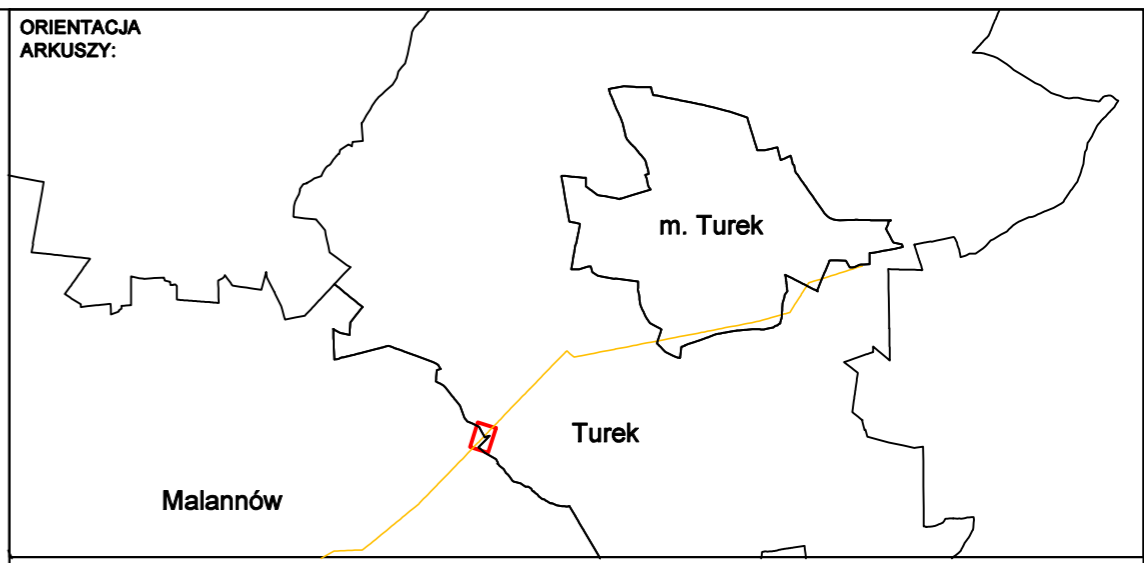
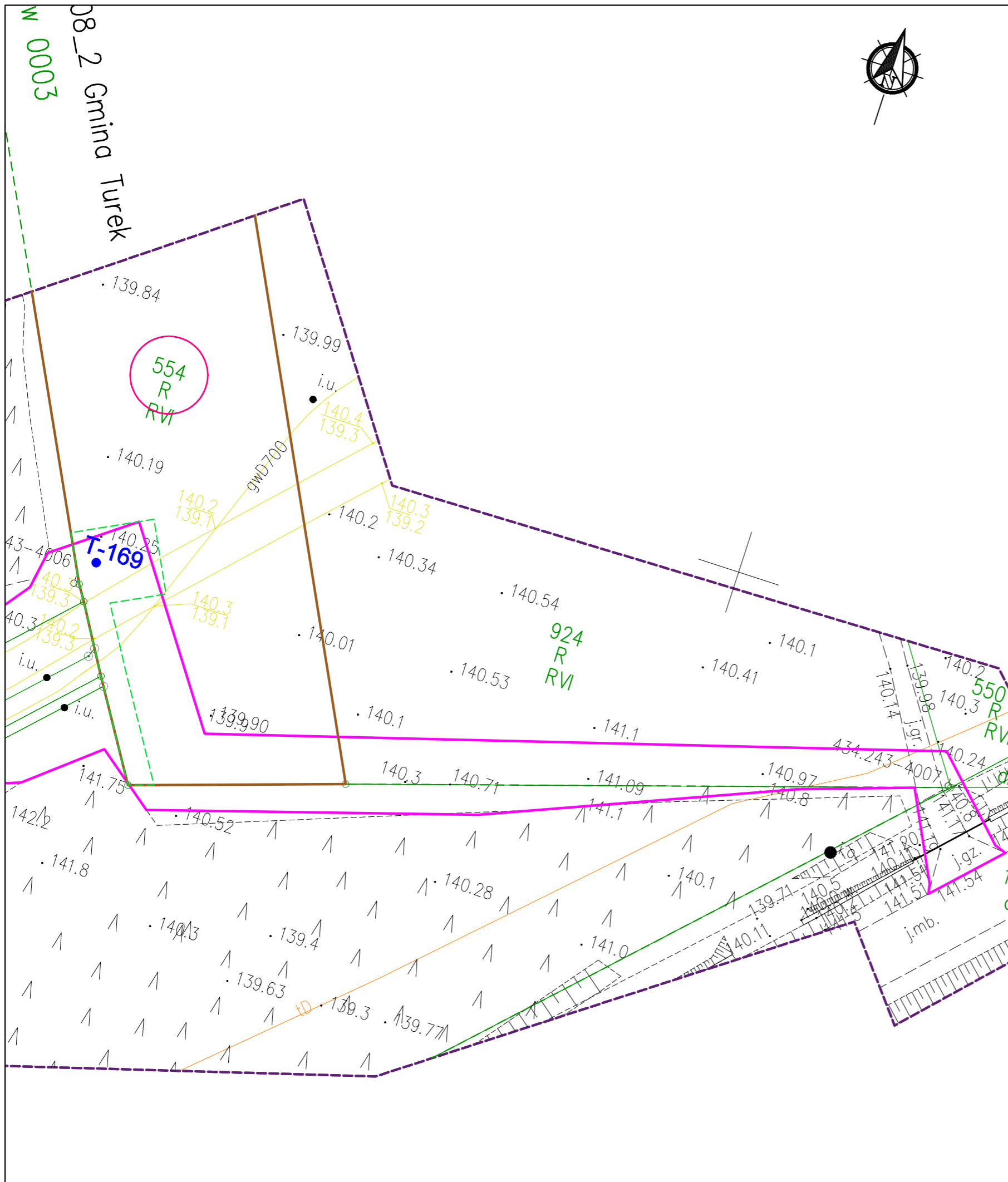


LEGENDA:



-  Orientacyjny zakres pasa montażowego
-  Istniejący gazociąg wysokiego ciśnienia DN500
-  Trasa projektowanego gazociągu wysokiego ciśnienia DN500/MOP 5,4 MPa - przebieg orientacyjny
-  Projektowana strefa kontrolowana 8m (po 4m na stronę od osi gazociągu) - przebieg orientacyjny
-  Numer działki objętej wnioskiem
-  Orientacyjne wskazanie miejsca wykonania badań geologicznych
-  Granice terenu objętego wnioskiem
-  Granice nieruchomości
-  Linia określająca zakres aktualizacji mapy
-  Numer projektowanego otworu geologicznego

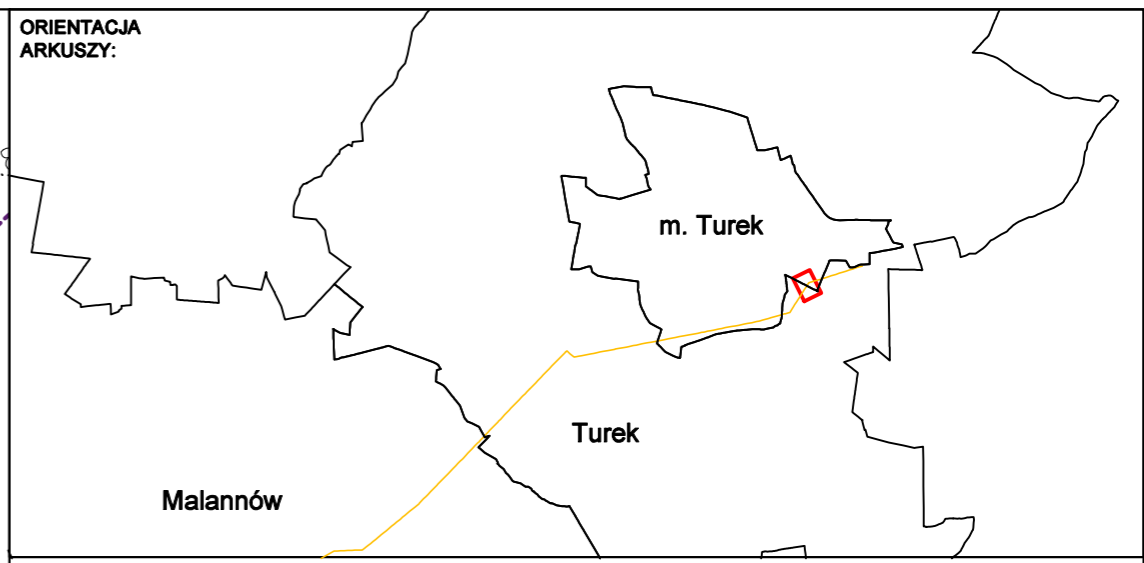
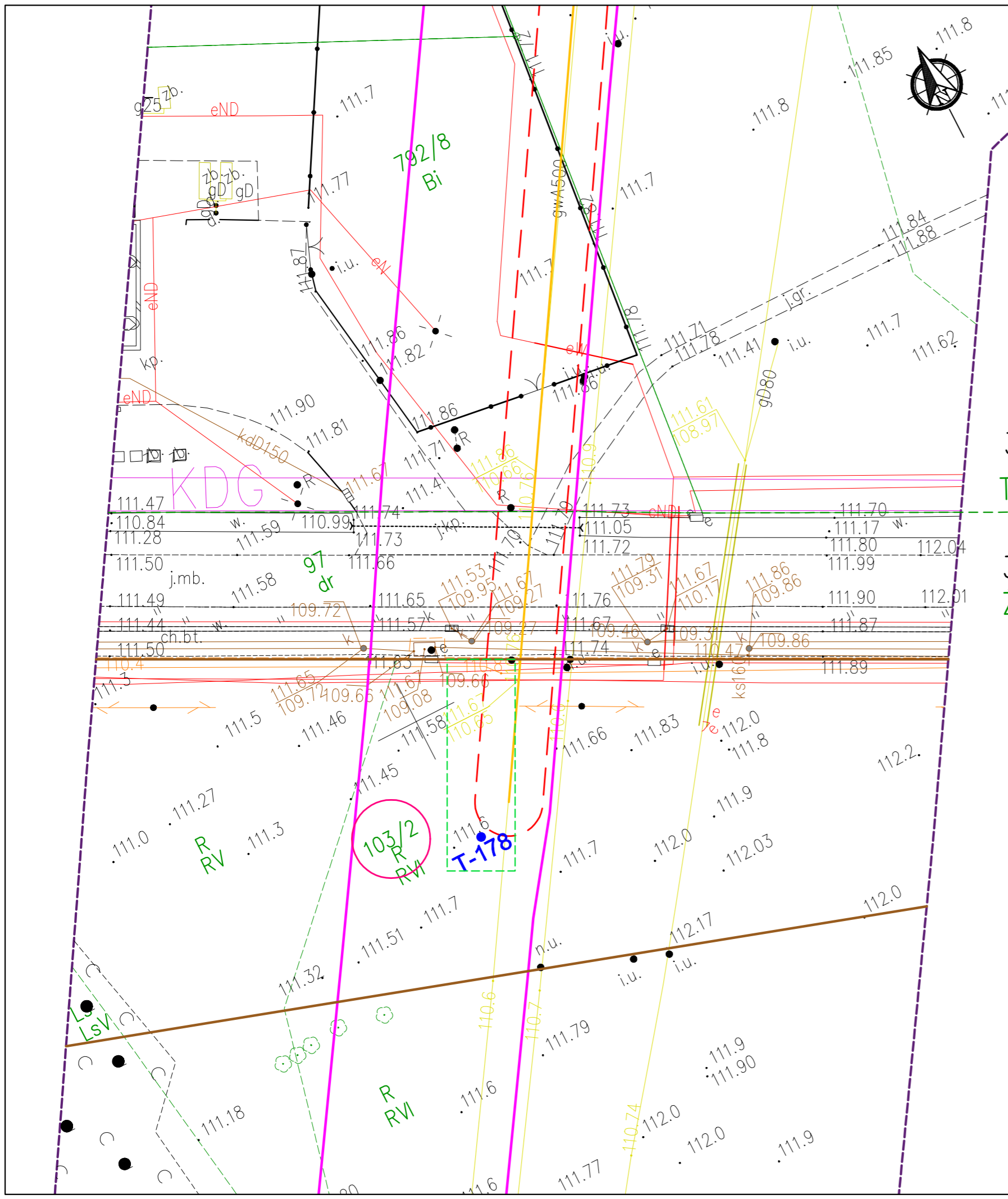



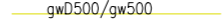








 OTS-IP SP. Z O.O. 30-347 KRAKÓW UL. KAPELANKA 26	NAZWA INWESTYCJI	Budowa związana z przebudową odcinków gazociągu DN500 Odolanów - Adamów		SKALA	1:500
	TYTUŁ RYSUNKU:	Badania geologiczne w obrębie działki nr 158/2		NUMER RYS.	20004-UZG-02-ARK10
	FAZA	UZG	NR ARCHIW.	20004	WERSJA 2
	IMIĘ I NAZWISKO		SPECJALNOŚĆ	NR UPR.	PODPIS
PROJEKTANT	mgr inż. Dominik Skupień		instalacyjna sanitarna/gazowa	MAP/0698/PBS/21	
SPRAWDZAJĄCY	mgr inż. Joanna Białek		instalacyjna sanitarna/gazowa	MAP/0664/PBS/21	
OPRACOWAŁ	mgr inż. Szymon Zajczkowski		instalacyjna sanitarna/gazowa	-	






- LEGENDA:**
- Orientacyjny zakres pasa montażowego
 - gwD500/gw500 Istniejący gazociąg wysokiego ciśnienia DN500
 - Trasa projektowanego gazociągu wysokiego ciśnienia DN500/MOP 5,4 MPa - przebieg orientacyjny
 - - - Projektowana strefa kontrolowana 8m (po 4m na stronę od osi gazociągu) - przebieg orientacyjny
 - 762/6 Numer działki objętej wnioskiem
 - Orientacyjne wskazanie miejsca wykonania badań geologicznych
 - Granice terenu objętego wnioskiem
 - Granice nieruchomości
 - Linia określająca zakres aktualizacji mapy
 - T-41 Numer projektowanego otworu geologicznego

 OTS-IP SP. Z O.O. 30-347 KRAKÓW UL. KAPELANKA 26	NAZWA INWESTYCJI	Budowa związana z przebudową odcinków gazociągu DN500 Odolanów - Adamów	SKALA	1:500			
	TYTUŁ RYSUNKU:	Badania geologiczne w obrębie działki nr 554	NUMER RYS.	20004-UZG-02-ARK11			
FAZA	UZG	NR ARCHIW.	20004	WERSJA	2	DATA	06.2022
	IMIĘ I NAZWISKO	SPECJALNOŚĆ	NR UPR.	PODPIS			
PROJEKTANT	mgr inż. Dominik Skupień	instalacyjna sanitarna/gazowa	MAP/0698/PBS/21				
SPRAWDZAJĄCY	mgr inż. Joanna Białek	instalacyjna sanitarna/gazowa	MAP/0664/PBS/21				
OPRACOWAŁ	mgr inż. Szymon Zajczkowski	instalacyjna sanitarna/gazowa	-				



- LEGENDA:**
-  Orientacyjny zakres pasa montażowego
 -  Istniejący gazociąg wysokiego ciśnienia DN500
 -  Trasa projektowanego gazociągu wysokiego ciśnienia DN500/MOP 5,4 MPa - przebieg orientacyjny
 -  Projektowana strefa kontrolowana 8m (po 4m na stronę od osi gazociągu) - przebieg orientacyjny
 -  Numer działki objętej wnioskiem
 -  Orientacyjne wskazanie miejsca wykonania badań geologicznych
 -  Granice terenu objętego wnioskiem
 -  Granice nieruchomości
 -  Linia określająca zakres aktualizacji mapy
 -  Numer projektowanego otworu geologicznego

 OTS-IP SP. Z O.O. 30-347 KRAKÓW UL. KAPELANKA 26	NAZWA INWESTYCJI: Budowa związana z przebudową odcinków gazociągu DN500 Odolanów - Adamów	SKALA: 1:500	
	TYTUŁ RYSUNKU: Badania geologiczne w obrębie działki nr 103/2	NUMER RYS.: 20004-UZG-02-ARK12	
FAZA: UZG	NR ARCHIW.: 20004	WERSJA: 2	
IMIĘ I NAZWIŚCIE	SPECJALNOŚĆ	NR UPR.	PODPIS
PROJEKTANT: mgr inż. Dominik Skupień	instalacyjna sanitarna/gazowa	MAP/0698/PBS/21	
SPRAWDZAJĄCY: mgr inż. Joanna Białek	instalacyjna sanitarna/gazowa	MAP/0664/PBS/21	
OPRAWOWAŁ: mgr inż. Szymon Zajczkowski	instalacyjna sanitarna/gazowa	-	