




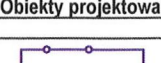




LEGENDA	
	Linie określające granice: - terenu objętego wnioskiem; - terenu inwestycji w zakresie terminalu;
	Obszar nieruchomości przeznaczonych pod realizację przedsięwzięcia, w stosunku do których decyzja ma wywołać skutek z art. 24 ust. 1 Specustawy w związku z art. 24 ust. 1a Specustawy (na czas nieokreślony).
	Obszar nieruchomości przeznaczonych pod realizację przedsięwzięcia, w stosunku do których decyzja ma wywołać skutek z art. 24 ust. 1 Specustawy w związku z art. 24 ust. 1b Specustawy (na czas określony).
	Obszar nieruchomości przeznaczonych pod realizację przedsięwzięcia, w stosunku do których decyzja ma wywołać skutek z art. 24 ust. 1 Specustawy w związku z art. 24 ust. 1c Specustawy (na czas nieokreślony).
	Granice działek ewidencyjnych
	Numery działek objętych wnioskiem, na których realizowane będzie przedsięwzięcie
Obiekty projektowane (lokalizacja orientacyjna):	
	Projektowane ogrodzenie dla obiektów
	Lokalizacja projektowanego zjazdu zwykłego do działki nr 34

Załącznik graficzny został opracowany na podstawie mapy zasadniczej w postaci wektorowej objętej licencją nr GKG.GZW.4060.13198.2023_3021_CL2 z dn. 22.07.2023 r.

mgr inż. Jerzy Heider
 Uprawnienia budowlane do projektowania i kierowania robotami budowlanymi w specjalności instalacyjnej w zakresie sieci, instalacji i urządzeń elektrycznych, gazowych, wodociągowych i kanalizacyjnych, bez ograniczeń
 Nr ewid. 31.KI.4253.PWDS/12

NAZWA PRZEDSIĘWZIĘCIA	Modernizacja SRP Kórnik	
NAZWA OBIEKTU BUDOWLANEGO	Sieć gazowa - Stacja gazowa redukcyjno - pomiarowa Q=5000 m ³ /h	
LOKALIZACJA	Województwo: Wielkopolskie, Powiat: poznański, Gmina: Kórnik, Obręb: 0002 Kórnik	SKALA 1:1000
TYTUŁ RYSUNKU	Kopia mapy zasadniczej z naniesionymi granicami terenu objętego wnioskiem	FORMAT A3
		DATA 12.2023 NR RYSUNKU 02