




Załącznik nr 1
do decyzji
Wojewody Wielkopolskiego
Nr 24/2020 z dnia 29 grudnia 2020 r.

z up. Wojewody Wielkopolskiego
Łukasz Michalski
Kierownik Oddziału Inwestycji
i Zagospodarowania Przestrzennego
*Dokument podpisany kwalifikowanym podpisem
elektronicznym*



LEGENDA:

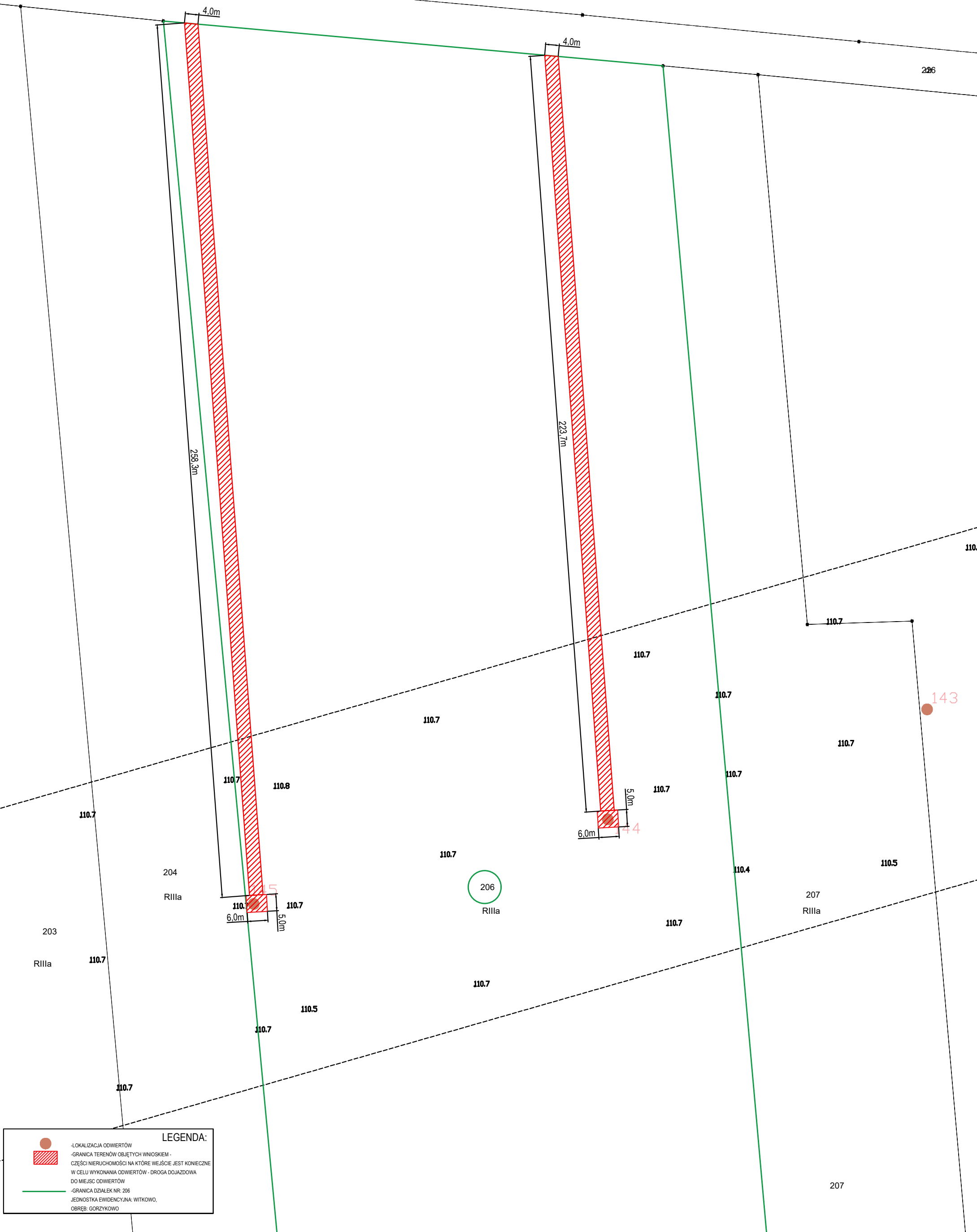
-  -LOKALIZACJA ODWERTÓW
-  -GRANICA TERENÓW OBJĘTYCH WNIOSEM - CZĘŚCI NIERUCHOMOŚCI NA KTÓRE WEJŚCIE JEST KONIECZNE W CELU WYKONANIA ODWERTÓW - DROGA DOJAZDOWA DO MIEJSC ODWERTÓW
-  -GRANICA DZIAŁEK NR. 191, 193
- JEDNOSTKA EWIDENCYJNA: WITKOWO, OBRĘB: GÓRZYKOWO

206




110.6

143

207



LEGENDA:

-  -LOKALIZACJA ODWIERTÓW
-  -GRANICA TERENÓW OBJĘTYCH WNIOSEM - CZĘŚCI NIERUCHOMOŚCI NA KTÓRE WEJŚCIE JEST KONIECZNE W CELU WYKONANIA ODWIERTÓW - DROGA DOJAZDOWA DO MIEJSC ODWIERTÓW
-  -GRANICA DZIAŁEK NR: 206

JEDNOSTKA EWIDENCYJNA: WITKOWO,
 OBRĘB: GORZYKOWO