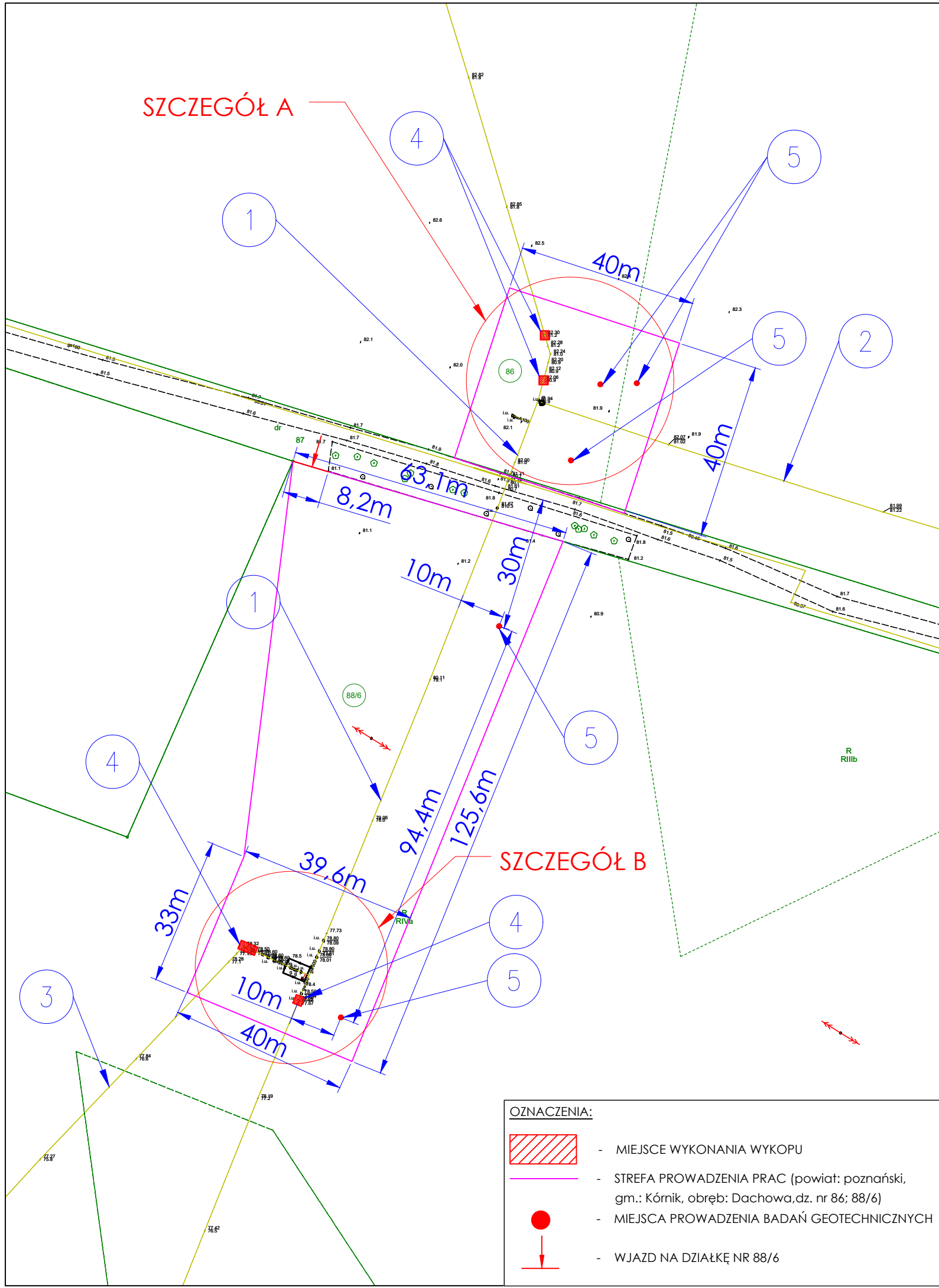
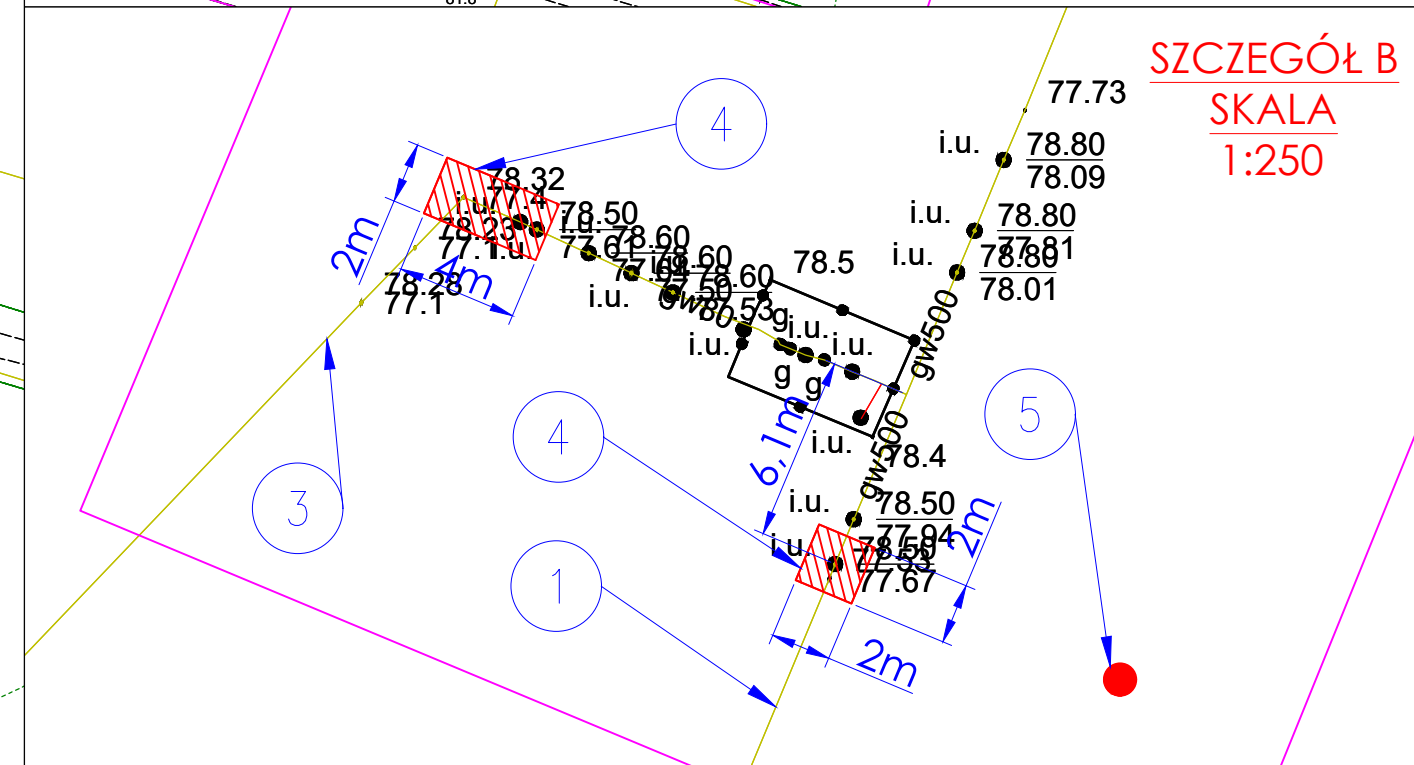
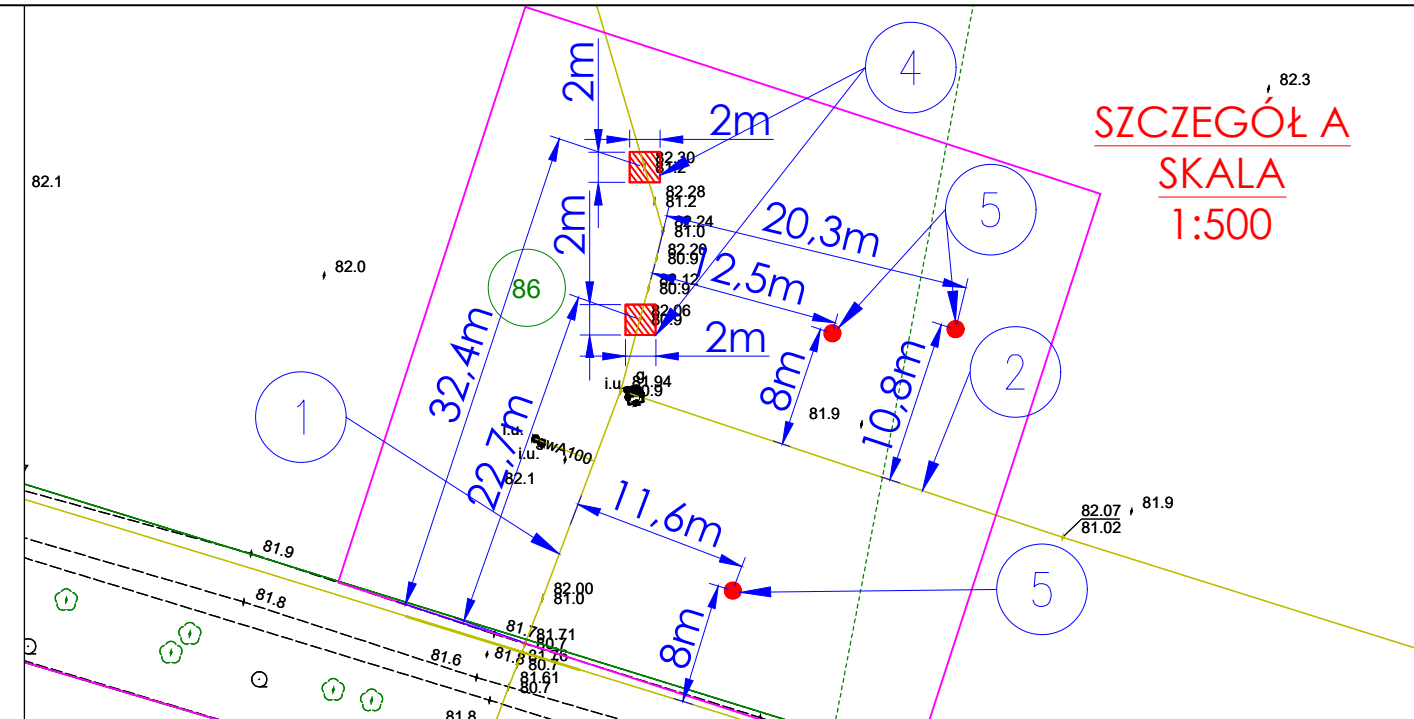


SZCZEGÓŁ A



SZCZEGÓŁ B



SZCZEGÓŁ A
SKALA
1:500

SZCZEGÓŁ B
SKALA
1:250

- OZNACZENIA:**
- MIEJSCE WYKONANIA WYKOPU
 - STREFA PROWADZENIA PRAC (powiat: poznański, gm.: Kórnik, obręb: Dachowa, dz. nr 86; 88/6)
 - MIEJSCA PROWADZENIA BADAŃ GEOTECHNICZNYCH
 - WJAZD NA DZIAŁKĘ NR 88/6

5	Miejsce wykonania badań geotechnicznych (5 LOKALIZACJI)																
4	Miejsce wykonania odkrywki gazociągu DN500 MOP5,4 MPa relacji Śrem - Poznań (4 LOKALIZACJE)																
3	Istniejący gazociąg DN80 MOP5,4 MPa - Odboczka Gądk																
2	Istniejący gazociąg DN80 MOP5,4 MPa - Odboczka Kleszczewo																
1	Istniejący gazociąg DN500 MOP5,4 MPa relacji Śrem - Poznań																
Poz.	Nazwa części																
	<table border="1" style="width: 100%; border-collapse: collapse;"> <thead> <tr> <th>Nazwisko</th> <th>Nr uprawnień</th> <th>Podpis</th> <th>Data</th> </tr> </thead> <tbody> <tr> <td>Rysował</td> <td>Mateusz Wróblewski</td> <td></td> <td>2022-02</td> </tr> <tr> <td>Opracował</td> <td>Mateusz Wróblewski</td> <td></td> <td>2022-02</td> </tr> <tr> <td>Projektował</td> <td>-</td> <td>-</td> <td>-</td> </tr> </tbody> </table>	Nazwisko	Nr uprawnień	Podpis	Data	Rysował	Mateusz Wróblewski		2022-02	Opracował	Mateusz Wróblewski		2022-02	Projektował	-	-	-
Nazwisko	Nr uprawnień	Podpis	Data														
Rysował	Mateusz Wróblewski		2022-02														
Opracował	Mateusz Wróblewski		2022-02														
Projektował	-	-	-														
Skala	Tytuł rysunku Budowa stacji pomiarowej Gądk Q=25.000m ³ /h Mapa sytuacyjna ze wskazaniem lokalizacji prowadzenia odkrywek i badań geotechnicznych																
1:1000	Nr zadania: 0041/2021 Nr rysunku GĄD-ODKRYWKI-01																
	rev. 1 Format A3																

