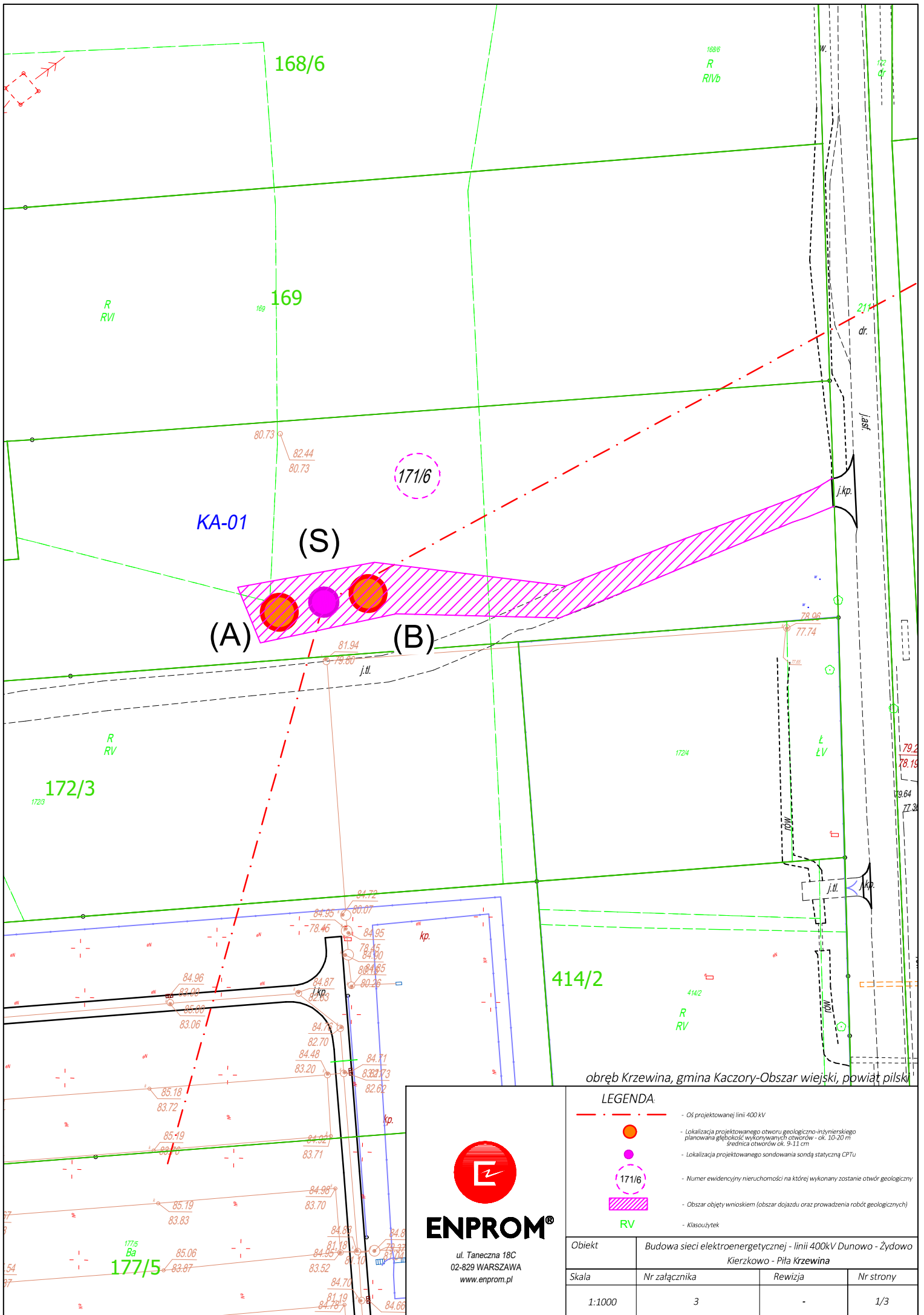


Załącznik nr 1
do decyzji
Wojewody Wielkopolskiego
Nr 1/2023 z dnia 10 lutego 2023 r.

z up. Wojewody Wielkopolskiego
Łukasz Michalski
Kierownik Oddziału Inwestycji
i Zagospodarowania Przestrzennego

Dokument podpisany kwalifikowanym podpisem elektronicznym.



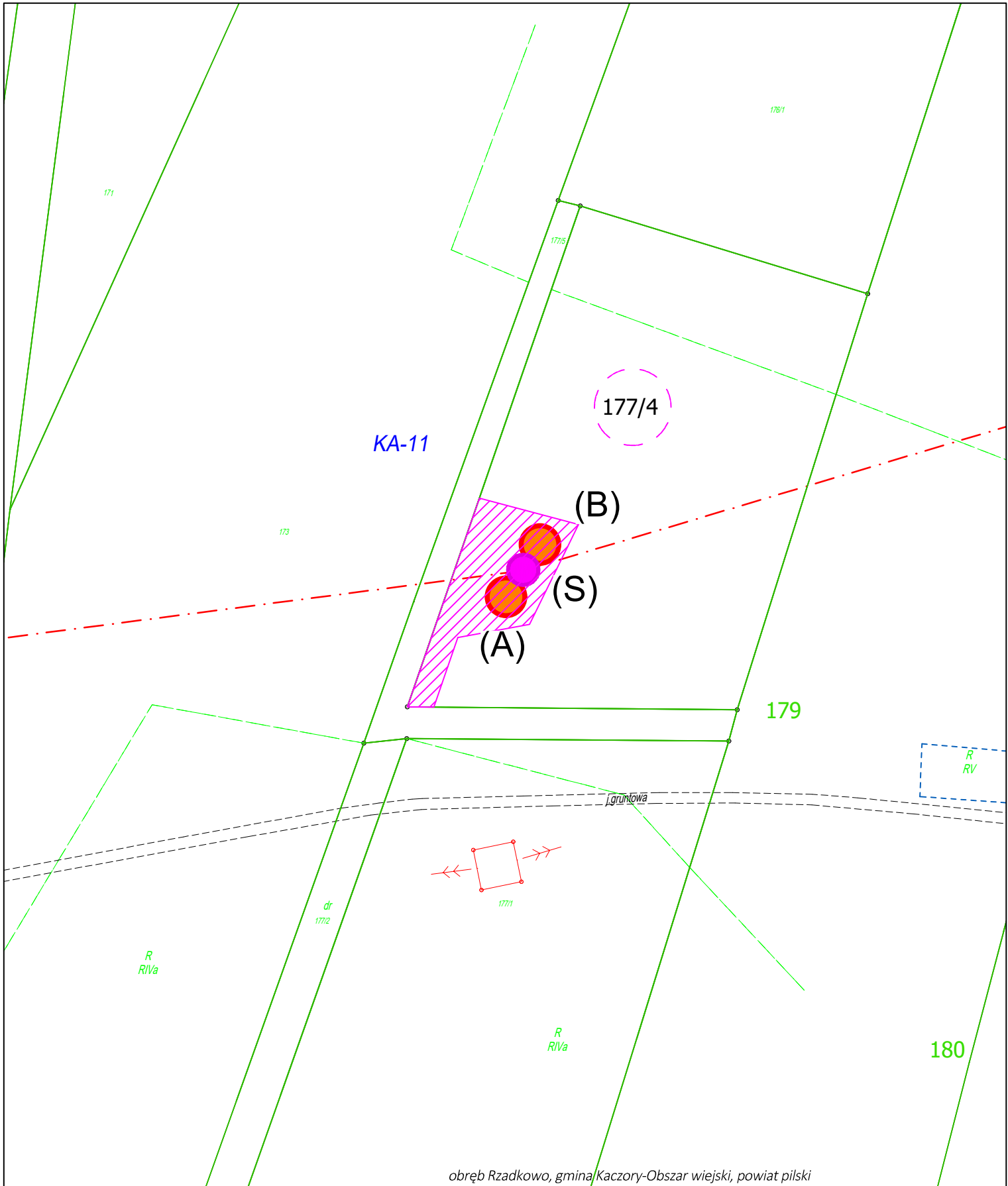
obręb Krzewina, gmina Kaczory-Obszar wiejski, powiat pilski

LEGENDA:








- - - - - Oś projektowanej linii 400 kV
- Lokalizacja projektowanego otworu geologiczno-inżynierskiego planowana głębokość wykonywanych otworów - ok. 10-20 m średnica otworów ok. 9-11 cm
- Lokalizacja projektowanego sondowania sondą statyczną CPTu
- 171/6 Numer ewidencyjny nieruchomości na której wykonany zostanie otwór geologiczny
- Obszar objęty wnioskiem (obszar dojazdu oraz prowadzenia robót geologicznych)
- RV Klasoużytek

ENPROM[®]
 ul. Taneczna 18C
 02-829 WARSZAWA
 www.enprom.pl

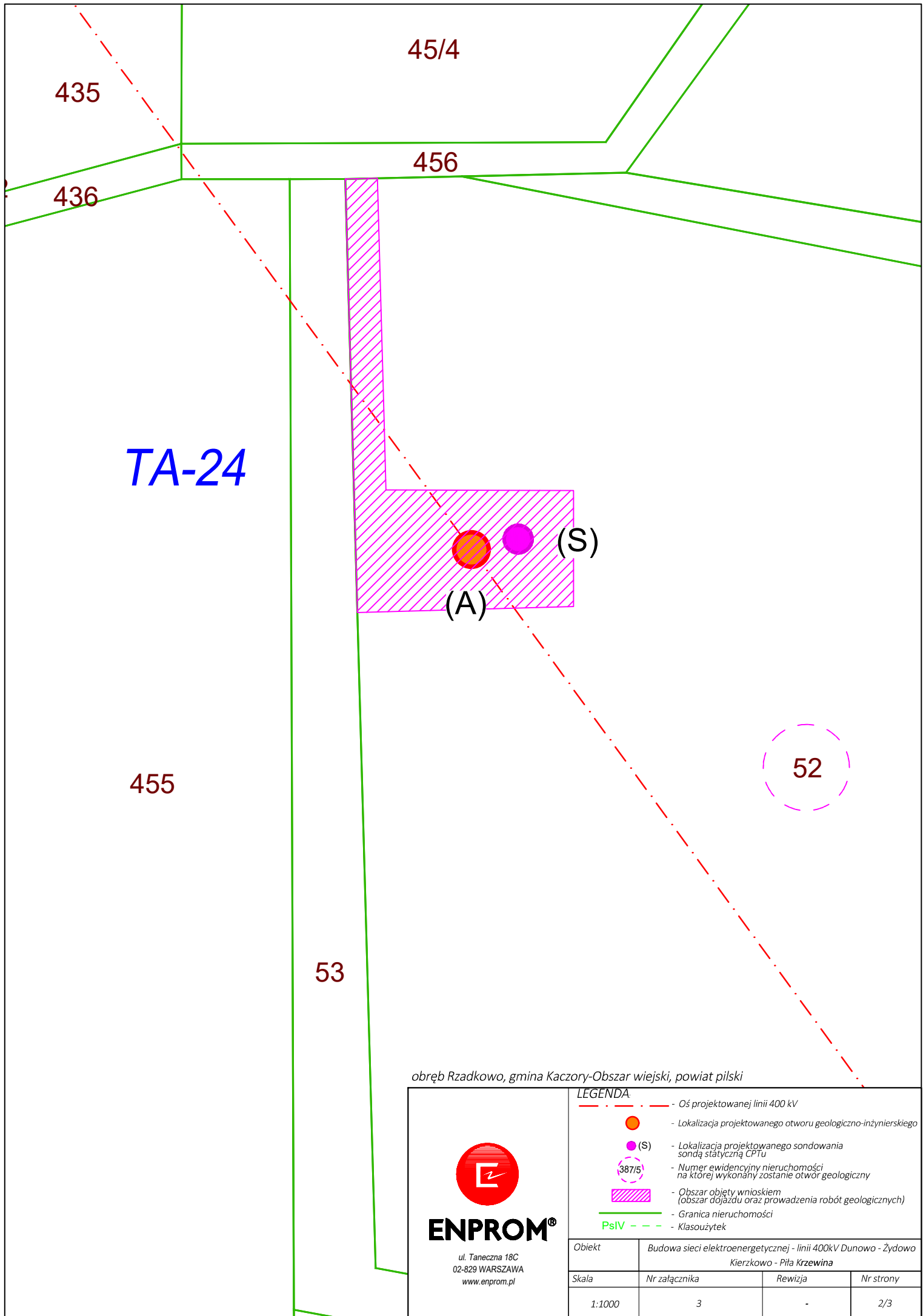
Objekt	Budowa sieci elektroenergetycznej - linii 400kV Dunowo - Żydowo Kierzkowo - Piła Krzewina		
Skala	Nr załącznika	Rewizja	Nr strony
1:1000	3	-	1/3



obręb Rzadkowo, gmina Kaczory-Obszar wiejski, powiat pilski

 ENPROM® ul. Taneczna 18C 02-829 WARSZAWA www.enprom.pl	LEGENDA - - - - - Oś projektowanej linii 400 kV  - Lokalizacja projektowanego otworu geologiczno-inżynierskiego  (S) - Lokalizacja projektowanego sondowania sondą statyczną CPTU  387/5 - Numer ewidencyjny nieruchomości na której wykonany zostanie otwór geologiczny  - Obszar objęty wnioskiem (obszar dojazdu oraz prowadzenia robót geologicznych)  - Granica nieruchomości  PsIV - Klasoużytek			
	Obiekt Budowa sieci elektroenergetycznej - linii 400kV Dunowo - Żydowo Kierzkowo - Piła Krzewina			
	Skala 1:1000	Nr załącznika 3	Rewizja -	Nr strony 2/3

77/2



TA-24

45/4

435

456

436

455

52

53

(A)

(S)

obręb Rzadkowo, gmina Kaczory-Obszar wiejski, powiat pilski



ENPROM®

ul. Taneczna 18C
02-829 WARSZAWA
www.enprom.pl

LEGENDA

- Oś projektowanej linii 400 kV
- Lokalizacja projektowanego otworu geologiczno-inżynierskiego
- Lokalizacja projektowanego sondowania sondą statyczną CPTU
- Numer ewidencyjny nieruchomości na której wykonany zostanie otwór geologiczny
- Obszar objęty wnioskiem (obszar dojazdu oraz prowadzenia robót geologicznych)
- Granica nieruchomości
- Klasoużytek

Objekt	Budowa sieci elektroenergetycznej - linii 400kV Dunowo - Żydowo Kierzkowo - Piła Krzewina		
Skala	Nr załącznika	Rewizja	Nr strony
1:1000	3	-	2/3