

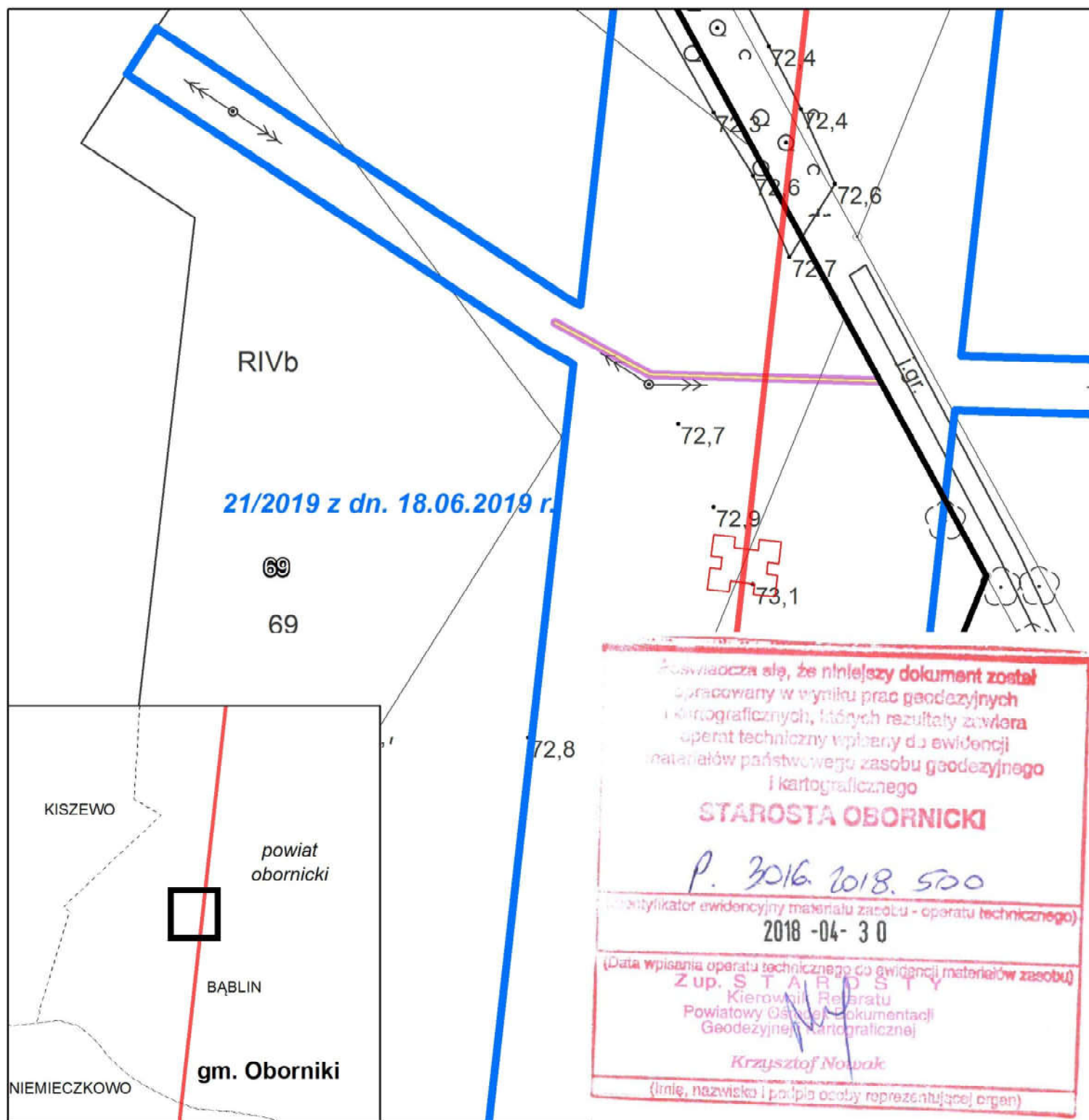
Załącznik nr 1
do zmiany decyzji (IR-III.747.48.2019.8)
Wojewody Wielkopolskiego
z dnia 9 listopada 2022 r.

z up. Wojewody Wielkopolskiego
Łukasz Michalski
Kierownik Oddziału Inwestycji
i Zagospodarowania Przestrzennego
*Dokument podpisany kwalifikowanym podpisem
elektronicznym*

Obszar objęty wnioskiem o zmianę decyzji nr 21/2019 z dn. 18.06.2019 r.
o ustaleniu lokalizacji strategicznej inwestycji w zakresie sieci przesyłowej:
Budowa linii 400 kV Piła Krzewina - Plewiska przedstawiony na mapie zasadniczej

sekcja 1 z 3

skala: 1:1 000



Legenda

- Trasa linii elektroenergetycznej
- Działki objęte wnioskiem
- Granice terenu objętego decyzją nr 21/2019
- Granica terenu objętego wnioskiem o zmianę decyzji o ustaleniu lokalizacji strategicznej inwestycji
- Obszar objęty ograniczeniem z art. 22 ust. 1 Ustawy

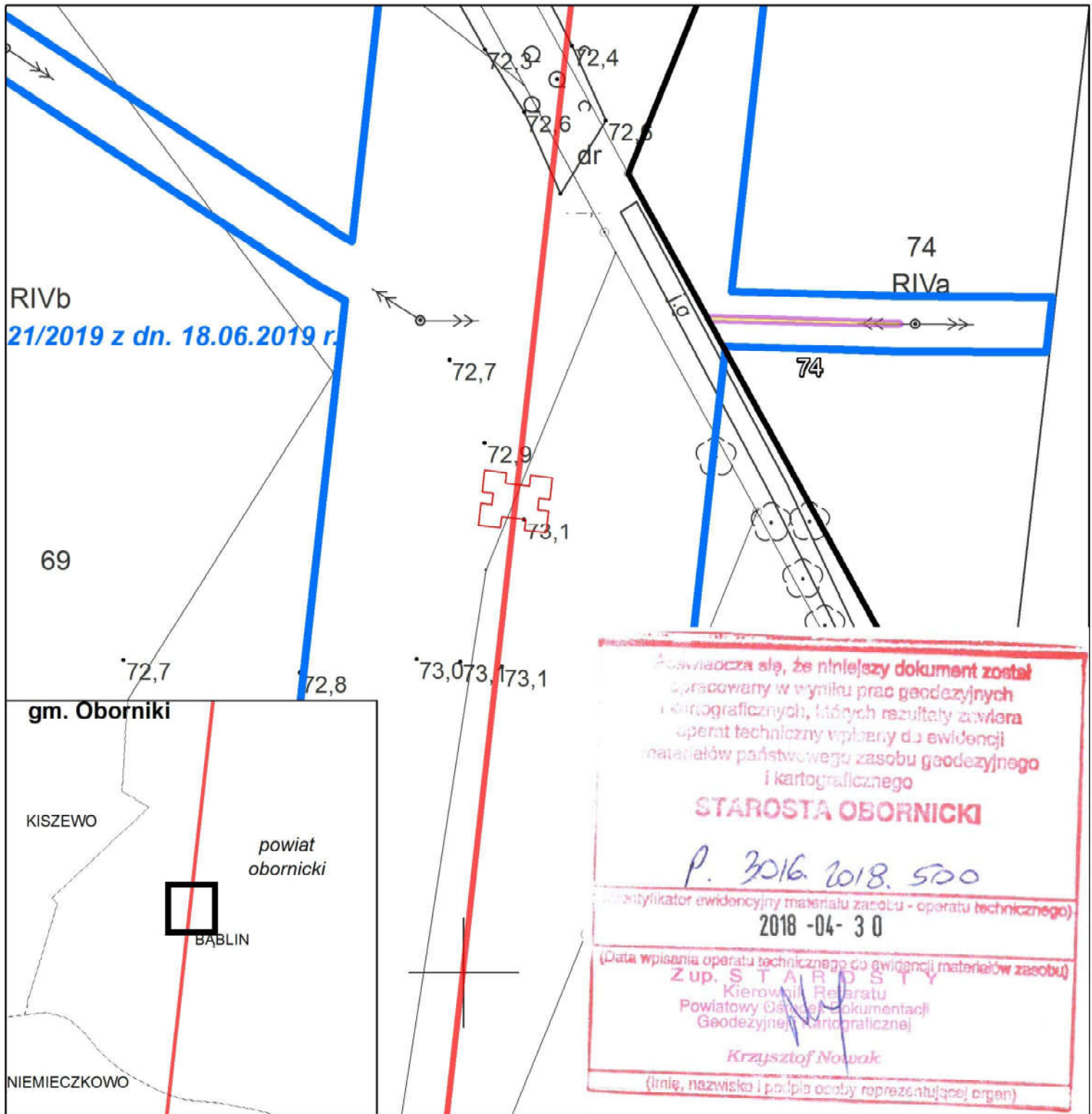
- Stanowisko projektowanego słupa
- Granica gminy
- Granica powiatu
- Granica obrębu geodezyjnego



0 25 50
m

Obszar objęty wnioskiem o zmianę decyzji nr 21/2019 z dn. 18.06.2019 r.
o ustaleniu lokalizacji strategicznej inwestycji w zakresie sieci przesyłowej:
Budowa linii 400 kV Piła Krzewina - Plewiska przedstawiony na mapie zasadniczej
sekcja 2 z 3

skala: 1:1 000



Świadczy się, że niniejszy dokument został opracowany w wyniku prac geodezyjnych i kartograficznych, których rezultaty zawiera operat techniczny wpisany do ewidencji materiałów państwowego zasobu geodezyjnego i kartograficznego

STAROSTA OBORNICKI

P. 3016 2018. 500

(Symbolizator ewidencyjny materiału zasobu - operatu technicznego)

2018 -04- 30

(Data wpisania operatu technicznego do ewidencji materiałów zasobu)

Zup. STAROSTY
Kierownik Referatu
Powiatowy Ośrodek Dokumentacji
Geodezyjnej i Kartograficznej

Krzysztof Nowak

(Linie, nazwisko i podpis osoby reprezentującej organ)

Legenda

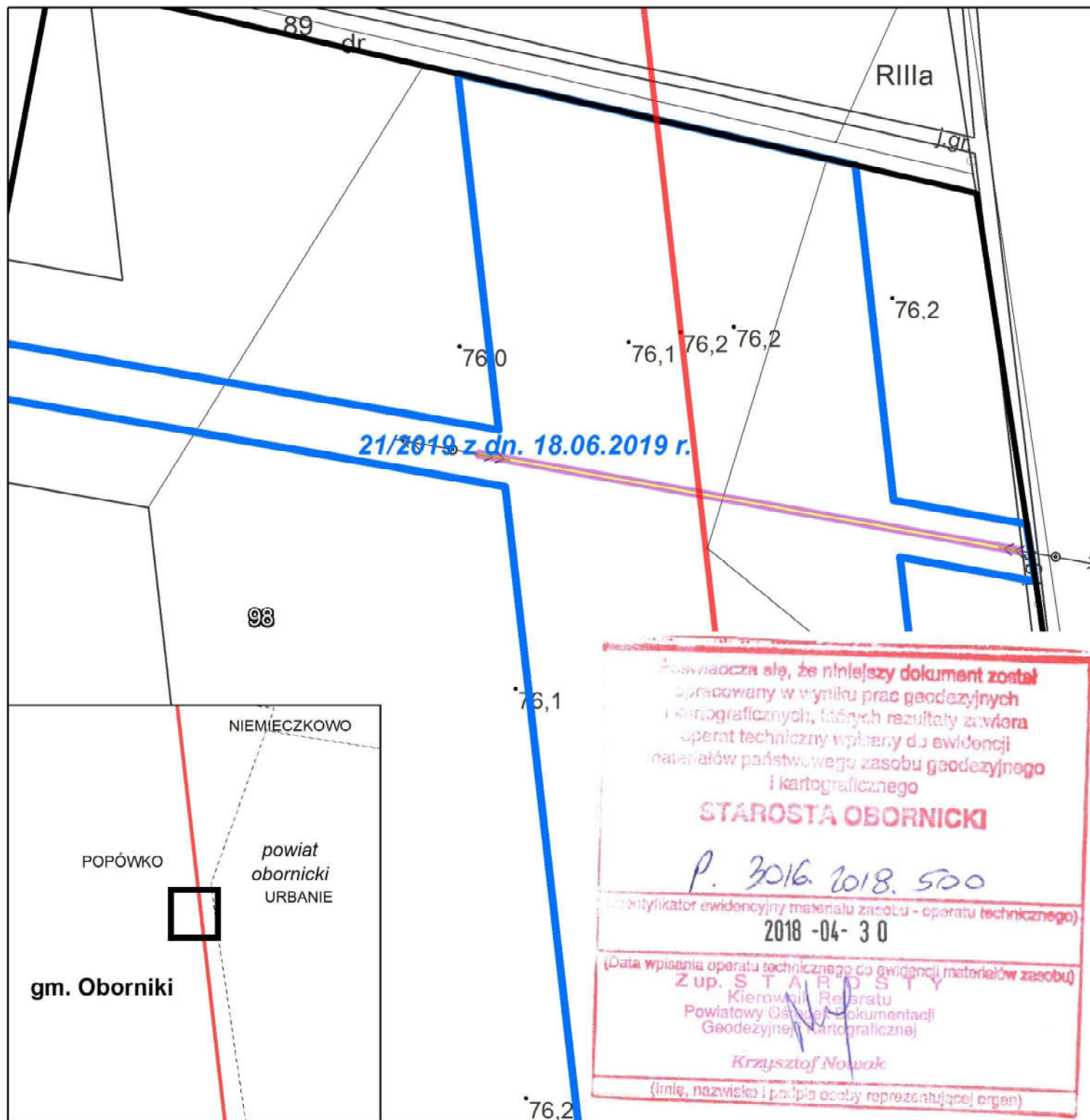
- Trasa linii elektroenergetycznej
- Działki objęte wnioskiem
- Granice terenu objętego decyzją nr 21/2019
- Granica terenu objętego wnioskiem o zmianę decyzji o ustaleniu lokalizacji strategicznej inwestycji
- Obszar objęty ograniczeniem z art. 22 ust. 1 Ustawy

- Stanowisko projektowanego słupa
- Granica gminy
- Granica powiatu
- Granica obrębu geodezyjnego



Obszar objęty wnioskiem o zmianę decyzji nr 21/2019 z dn. 18.06.2019 r.
o ustaleniu lokalizacji strategicznej inwestycji w zakresie sieci przesyłowej:
Budowa linii 400 kV Piła Krzewina - Plewiska przedstawiony na mapie zasadniczej
sekcja 3 z 3

skala: 1:1 000



Legenda

- Trasa linii elektroenergetycznej
- Działki objęte wnioskiem
- Granice terenu objętego decyzją nr 21/2019
- Granica terenu objętego wnioskiem o zmianę decyzji o ustaleniu lokalizacji strategicznej inwestycji
- Obszar objęty ograniczeniem z art. 22 ust. 1 Ustawy

- Stanowisko projektowanego słupa
- Granica gminy
- Granica powiatu
- Granica obrębu geodezyjnego

