

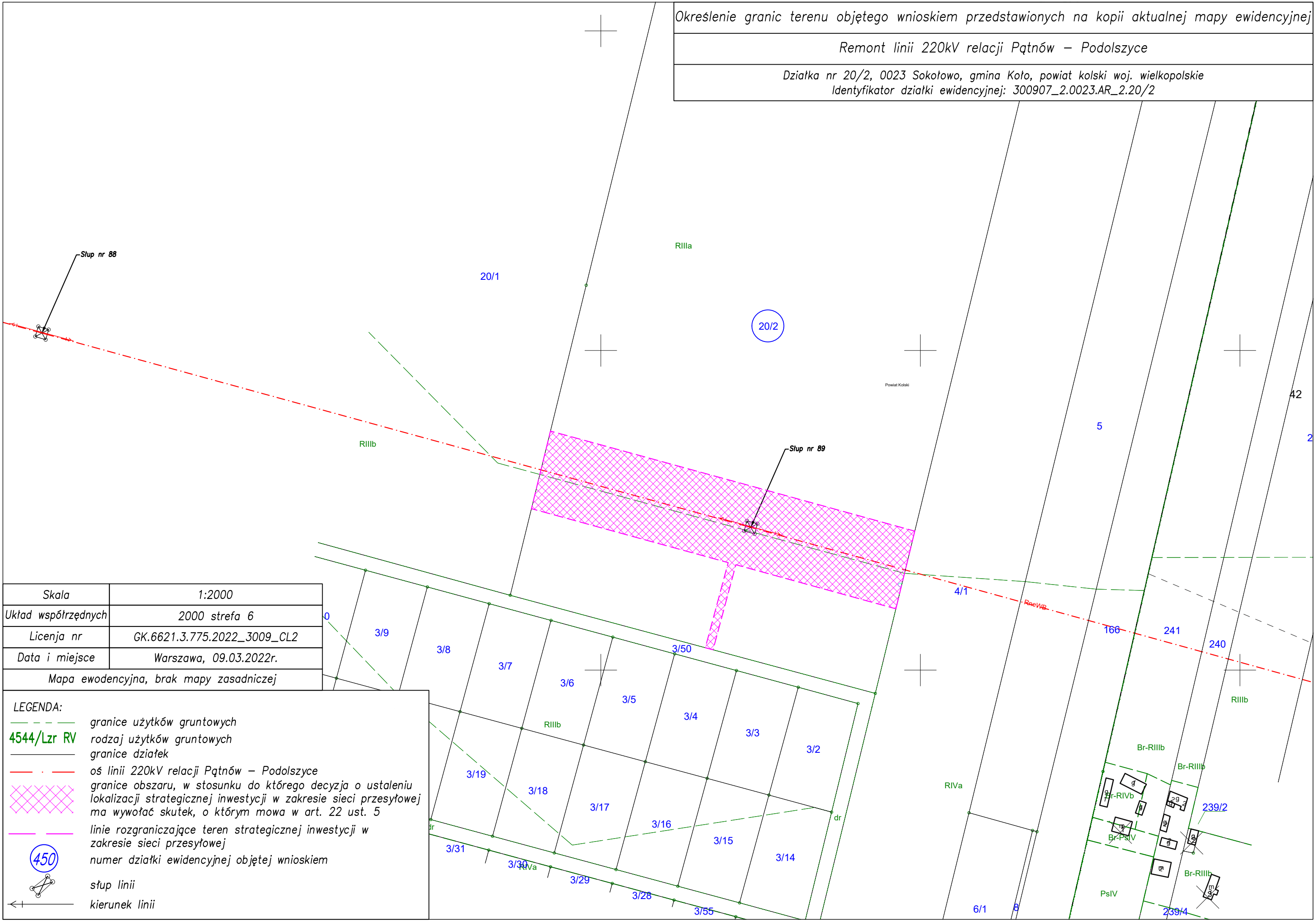
Załącznik nr 1  
do decyzji  
Wojewody Wielkopolskiego  
Nr 1/2022 z dnia 4 maja 2022 r.

Z up. Wojewody Wielkopolskiego  
**Paulina Iracka**  
Zastępca Kierownika Oddziału  
Inwestycji i Zagospodarowania Przestrzennego  
*Dokument podpisany kwalifikowanym podpisem  
elektronicznym.*

Określenie granic terenu objętego wnioskiem przedstawionych na kopii aktualnej mapy ewidencyjnej

Remont linii 220kV relacji Pątnów – Podolszyce

Działka nr 20/2, 0023 Sokotowo, gmina Koło, powiat kolski woj. wielkopolskie  
Identyfikator działki ewidencyjnej: 300907\_2.0023.AR\_2.20/2



Skala	1:2000
Układ współrzędnych	2000 strefa 6
Licencja nr	GK.6621.3.775.2022_3009_CL2
Data i miejsce	Warszawa, 09.03.2022r.
Mapa ewidencyjna, brak mapy zasadniczej	

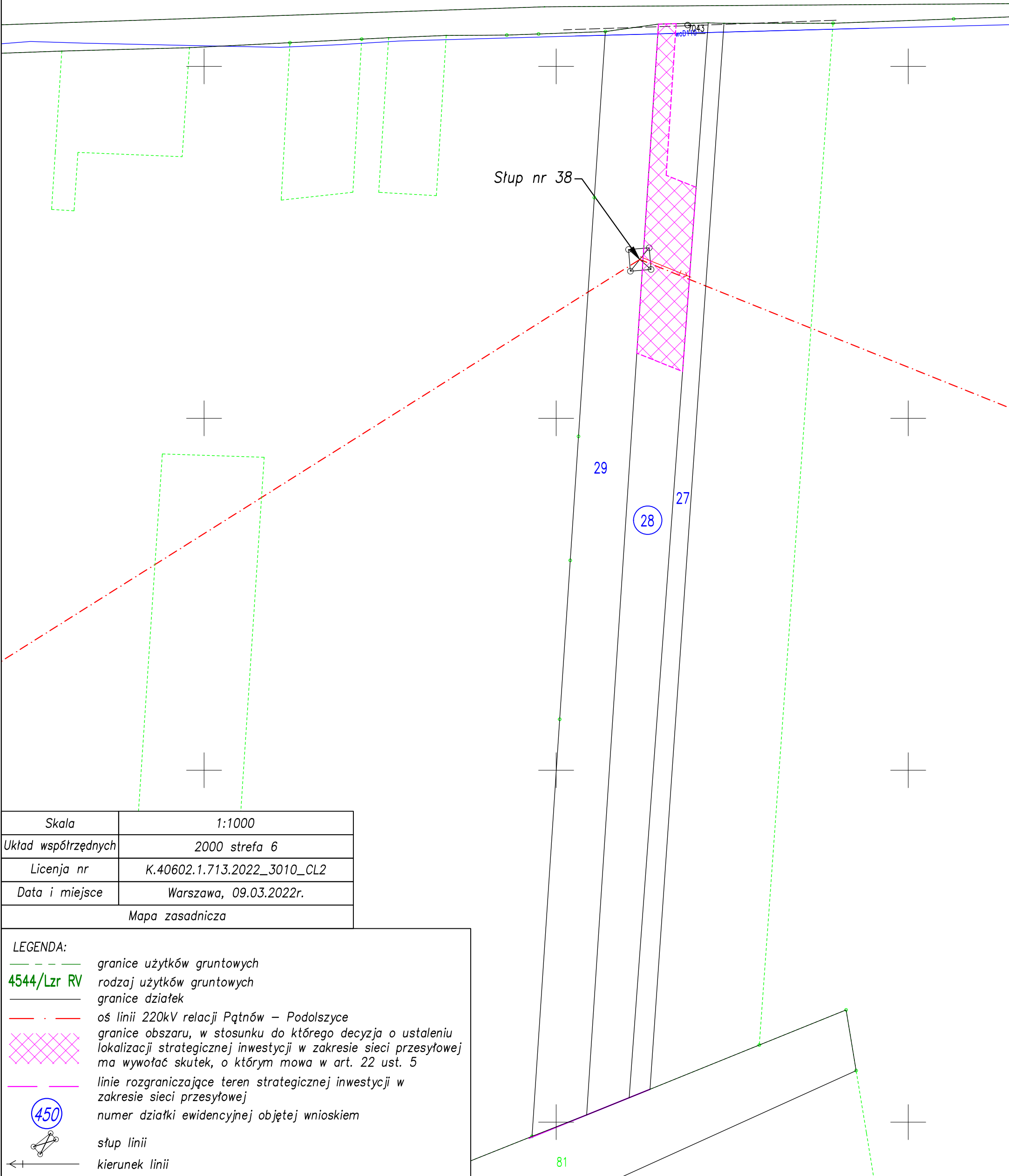
**LEGENDA:**

- granice użytków gruntowych
- 4544/Lzr RV rodzaj użytków gruntowych
- granice działek
- oś linii 220kV relacji Pątnów – Podolszyce
- granice obszaru, w stosunku do którego decyzja o ustaleniu lokalizacji strategicznej inwestycji w zakresie sieci przesyłowej ma wywołać skutek, o którym mowa w art. 22 ust. 5
- linie rozgraniczające teren strategicznej inwestycji w zakresie sieci przesyłowej
- numer działki ewidencyjnej objętej wnioskiem
- słup linii
- kierunek linii

Określenie granic terenu objętego wnioskiem przedstawionych na kopii aktualnej mapy zasadniczej

Remont linii 220kV relacji Pątnów – Podolszyce

Działka nr 28, 0009 Helenów Pierwszy, gmina Kramsk, powiat koniński, woj. wielkopolskie  
Identyfikator działki ewidencyjnej: 301005\_2.0009.28



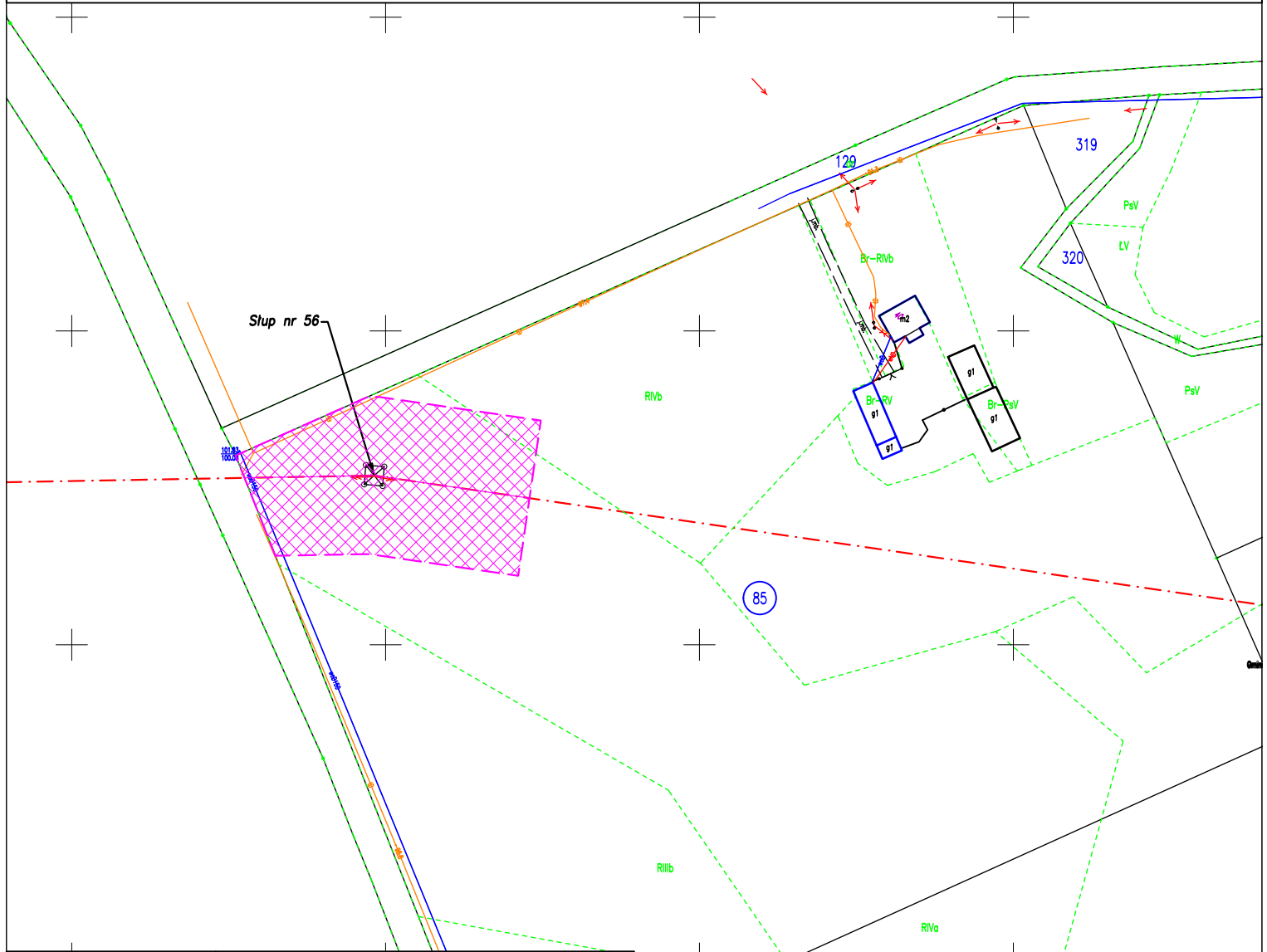
Skala	1:1000
Układ współrzędnych	2000 strefa 6
Licencja nr	K.40602.1.713.2022_3010_CL2
Data i miejsce	Warszawa, 09.03.2022r.
Mapa zasadnicza	

**LEGENDA:**

- granice użytków gruntowych
- 4544/Lzr RV rodzaj użytków gruntowych
- granice działek
- · - · - oś linii 220kV relacji Pątnów – Podolszyce
- ▨ granice obszaru, w stosunku do którego decyzja o ustaleniu lokalizacji strategicznej inwestycji w zakresie sieci przesyłowej ma wywołać skutek, o którym mowa w art. 22 ust. 5
- linie rozgraniczające teren strategicznej inwestycji w zakresie sieci przesyłowej
- 450 numer działki ewidencyjnej objętej wnioskiem
- ⊠ stupa linii
- ← kierunek linii









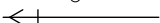
Remont linii 220kV relacji Pątnów – Podolszyce

Działka nr 85, 0021 Racięcice, gmina Sompolno, powiat koniński, woj. wielkopolskie  
Identyfikator działki ewidencyjnej: 301010\_5.0021.85



Skala	1:2000
Układ współrzędnych	2000 strefa 6
Licencja nr	K.40602.1.713.2022_3010_CL2
Data i miejsce	Warszawa, 09.03.2022r.
Mapa zasadnicza	

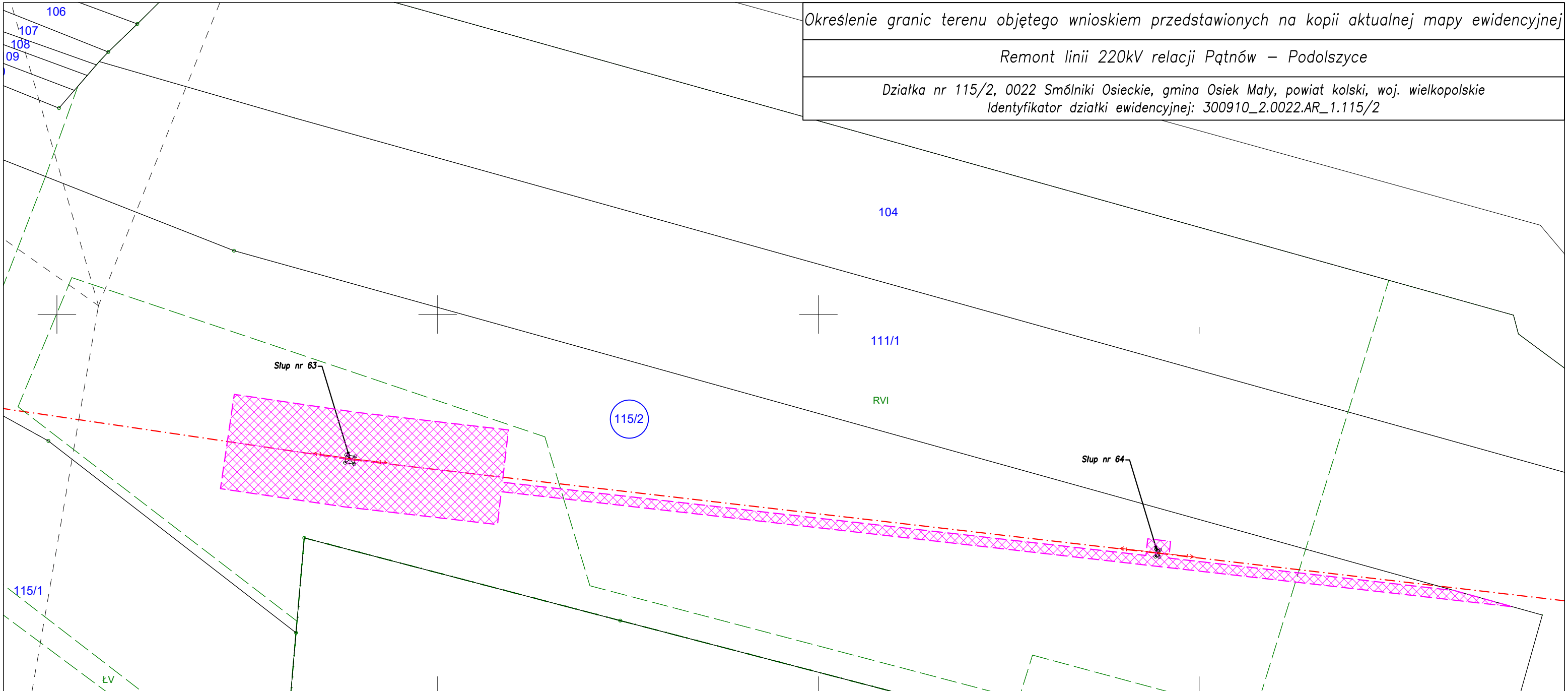
LEGENDA:

-  granice użytków gruntowych
-  4544/Lzr RV rodzaj użytków gruntowych
-  granice działek
-  oś linii 220kV relacji Pątnów – Podolszyce
-  granice obszaru, w stosunku do którego decyzja o ustaleniu lokalizacji strategicznej inwestycji w zakresie sieci przesyłowej ma wywołać skutek, o którym mowa w art. 22 ust. 5
-  linie rozgraniczające teren strategicznej inwestycji w zakresie sieci przesyłowej
-  numer działki ewidencyjnej objętej wnioskiem
-  słup linii
-  kierunek linii

Określenie granic terenu objętego wnioskiem przedstawionych na kopii aktualnej mapy ewidencyjnej

Remont linii 220kV relacji Pątnów – Podolszyce

Działka nr 115/2, 0022 Smólniki Osieckie, gmina Osiek Mały, powiat kolski, woj. wielkopolskie  
Identyfikator działki ewidencyjnej: 300910\_2.0022.AR\_1.115/2



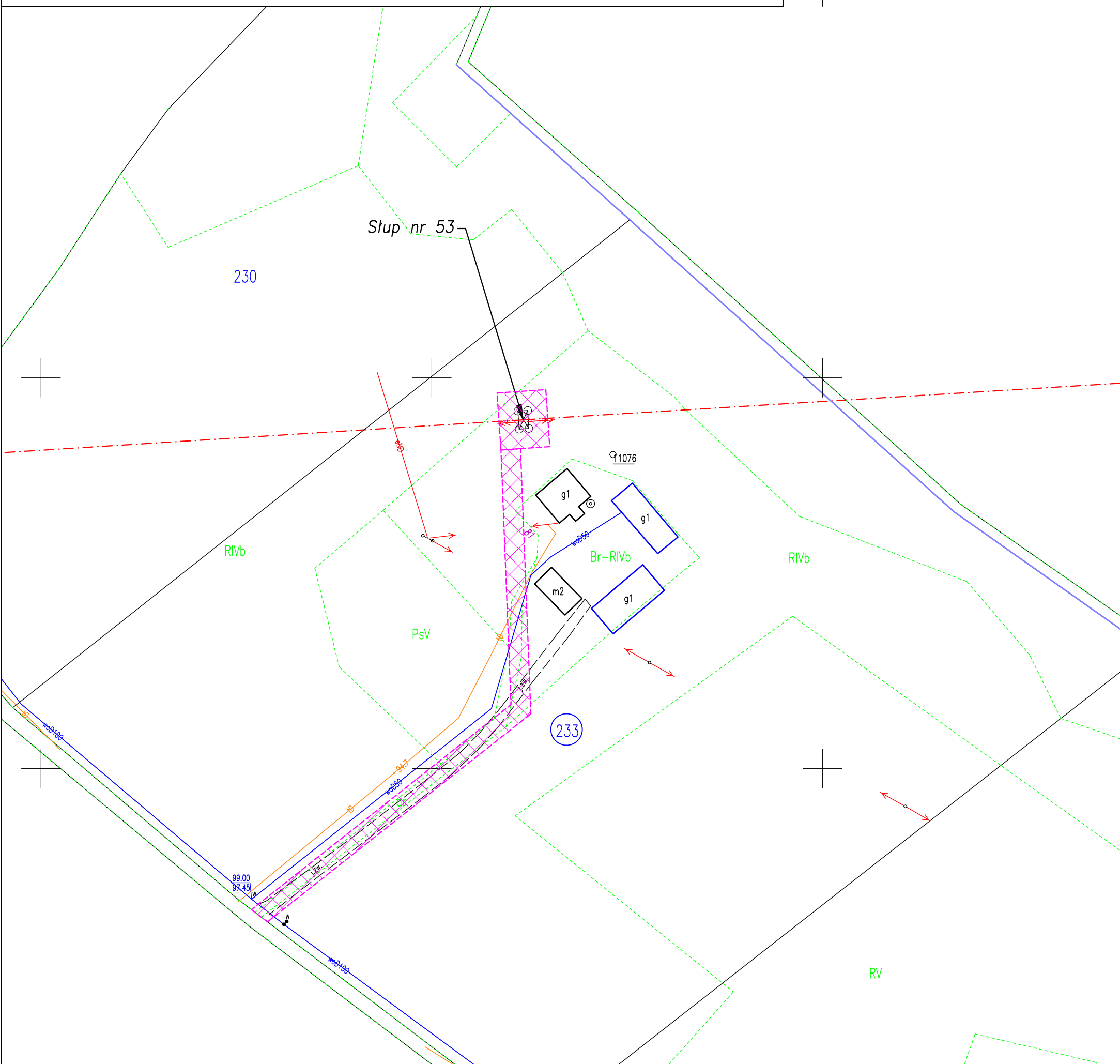
Skala	1:2000
Układ współrzędnych	2000 strefa 6
Licencja nr	GK.6621.3.775.2022_3009_CL2
Data i miejsce	Warszawa, 09.03.2022r.
Mapa ewidencyjna, brak mapy zasadniczej.	

**LEGENDA:**

- granice użytków gruntowych
- rodzaj użytków gruntowych
- granice działek
- oś linii 220kV relacji Pątnów – Podolszyce
- granice obszaru, w stosunku do którego decyzja o ustaleniu lokalizacji strategicznej inwestycji w zakresie sieci przesyłowej ma wywołać skutek, o którym mowa w art. 22 ust. 5
- linie rozgraniczające teren strategicznej inwestycji w zakresie sieci przesyłowej
- numer działki ewidencyjnej objętej wnioskiem
- stup linii
- kierunek linii

Remont linii 220kV relacji Pątnów – Podolszyce

Działka nr 233, 0021 Racięcice, gmina Sompolno, powiat koniński, woj. wielkopolskie  
 Identyfikator działki ewidencyjnej: 301010\_5.0021.233



Skala	1:1000
Układ współrzędnych	2000 strefa 6
Licencja nr	K.40602.1.713.2022_3010_CL2
Data i miejsce	Warszawa, 09.03.2022r.
Mapa zasadnicza	

**LEGENDA:**

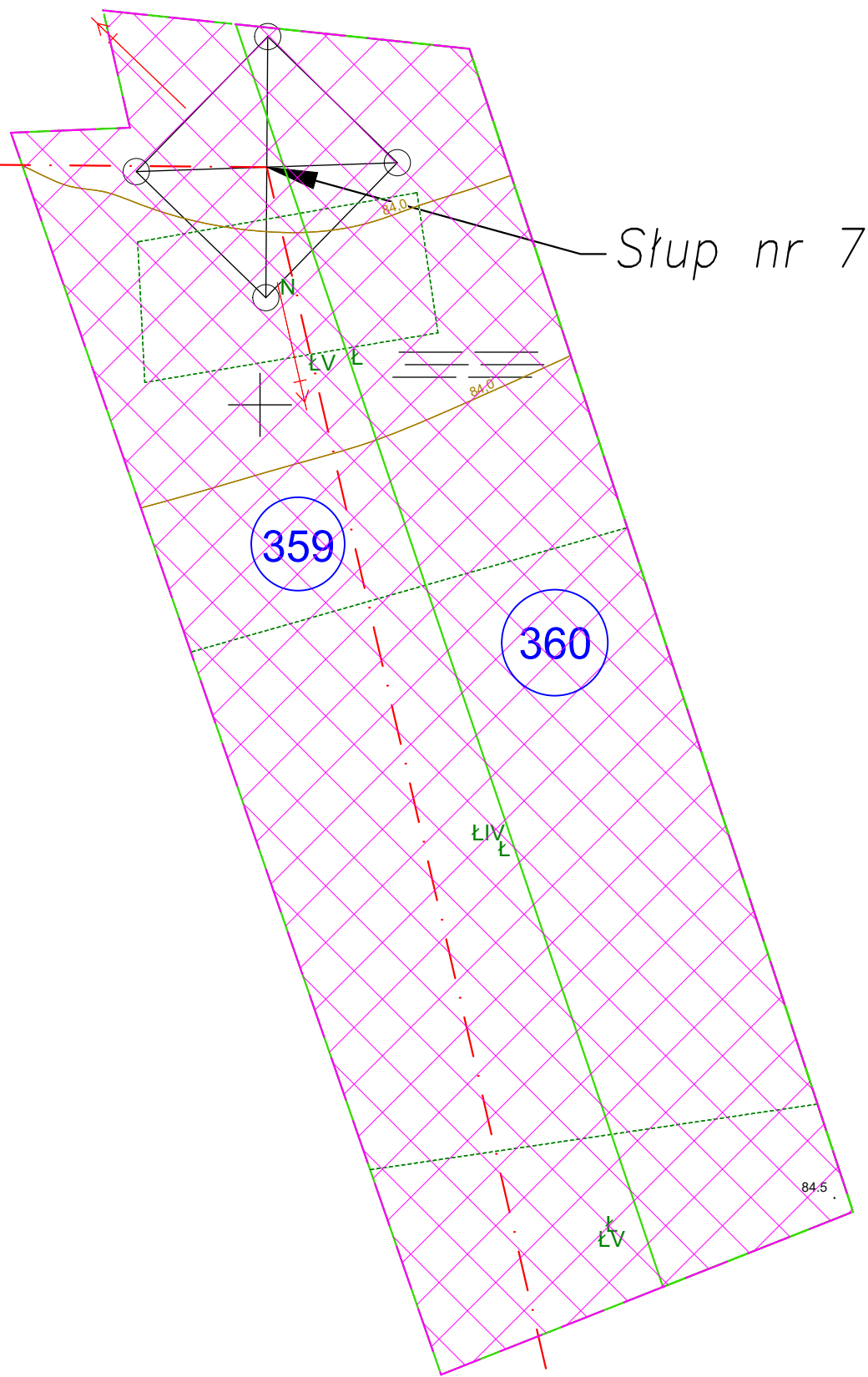
- granice użytków gruntowych
- 4544/Lzr RV rodzaj użytków gruntowych
- granice działek
- - - oś linii 220kV relacji Pątnów – Podolszyce
- granice obszaru, w stosunku do którego decyzja o ustaleniu lokalizacji strategicznej inwestycji w zakresie sieci przesyłowej ma wywołać skutek, o którym mowa w art. 22 ust. 5
- linie rozgraniczające teren strategicznej inwestycji w zakresie sieci przesyłowej
- 450 numer działki ewidencyjnej objętej wnioskiem
- słup linii
- < kierunek linii



Określenie granic terenu objętego wnioskiem przedstawionych na kopii aktualnej mapy zasadniczej

Remont linii 220kV relacji Pątnów – Podolszyce

Działka nr 359, 360, 0016 Pątnów, gmina Miasto Konin, powiat Konin, woj. wielkopolskie  
Identyfikator działki ewidencyjnej: 306201\_1.0016.359



Stup nr 7










359

360

84.5

Skala	1:500
Układ współrzędnych	2000 strefa 6
Licencja nr	GM.6642.1.111.2022_3062_CL2
Data i miejsce	Warszawa, 09.03.2022r.
Mapa zasadnicza	

LEGENDA:

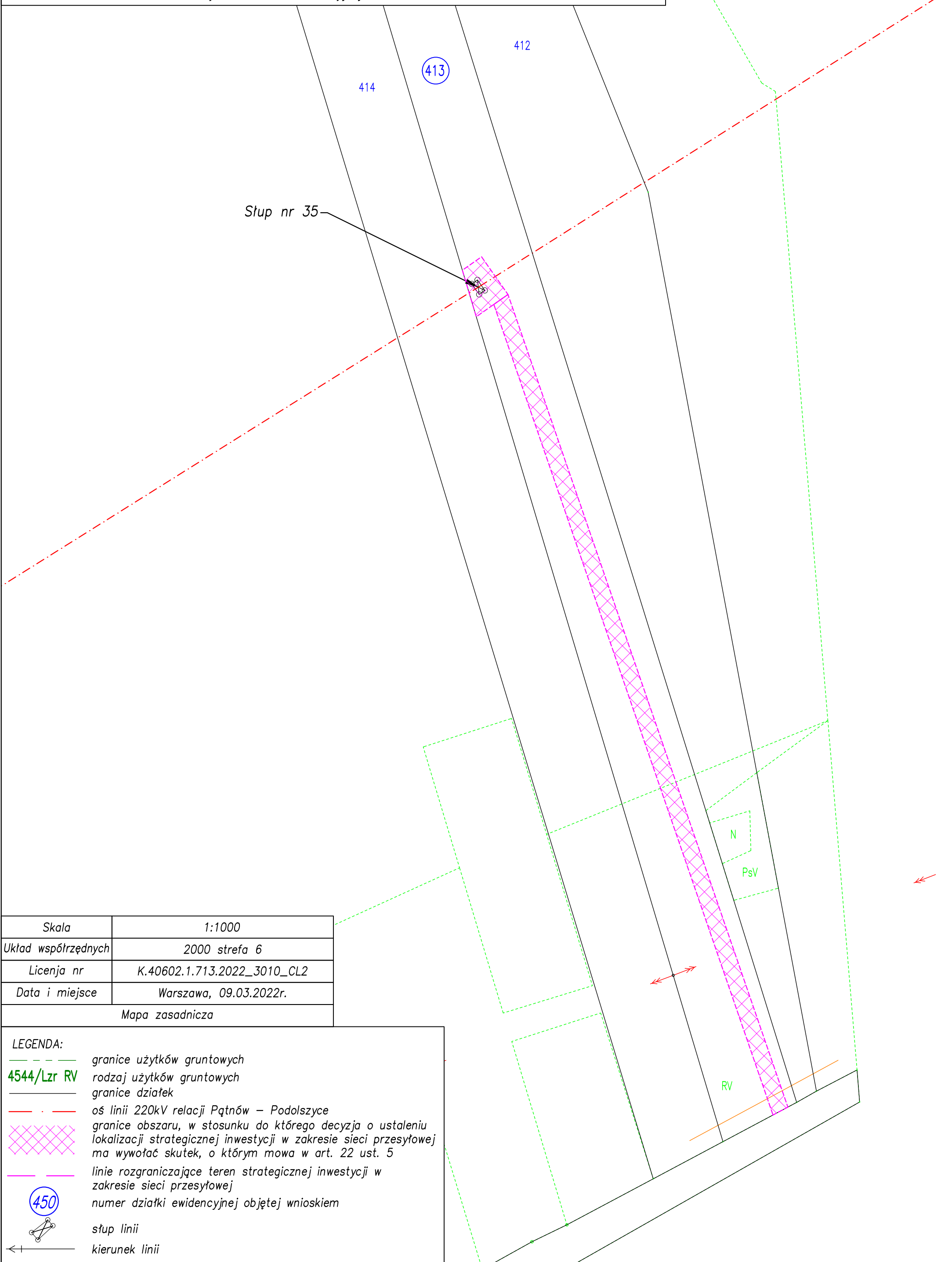
-  granice użytków gruntowych
-  4544/Lzr RV rodzaj użytków gruntowych
-  granice działek
-  oś linii 220kV relacji Pątnów – Podolszyce
-  granice obszaru, w stosunku do którego decyzja o ustaleniu lokalizacji strategicznej inwestycji w zakresie sieci przesyłowej ma wywołać skutek, o którym mowa w art. 22 ust. 5
-  linie rozgraniczające teren strategicznej inwestycji w zakresie sieci przesyłowej
-  numer działki ewidencyjnej objętej wnioskiem
-  stup linii
-  kierunek linii



Określenie granic terenu objętego wnioskiem przedstawionych na kopii aktualnej mapy zasadniczej



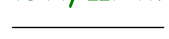




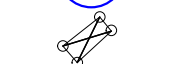
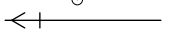
Remont linii 220kV relacji Pątnów – Podolszyce

Działka nr 413, 0015 Licheń Stary, gmina Ślesin, powiat koniński, woj. wielkopolskie  
Identyfikator działki ewidencyjnej: 301012\_5.0015.413



Skala	1:1000
Układ współrzędnych	2000 strefa 6
Licencja nr	K.40602.1.713.2022_3010_CL2
Data i miejsce	Warszawa, 09.03.2022r.
Mapa zasadnicza	

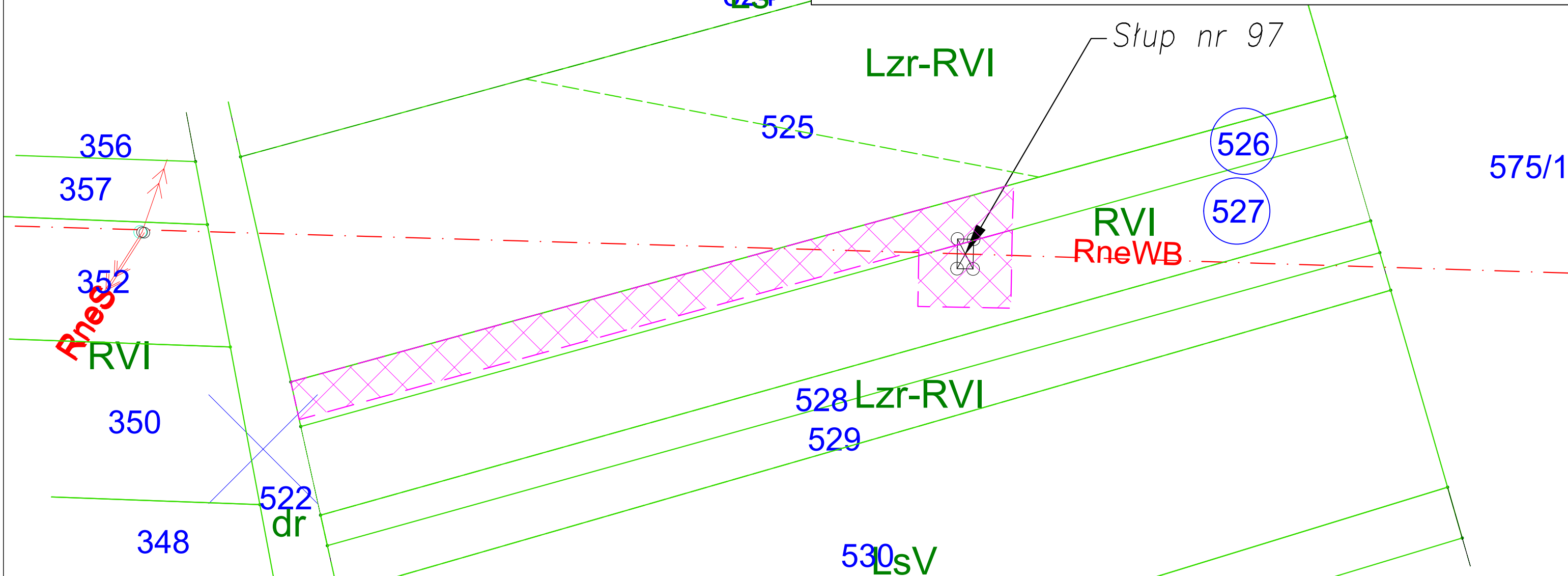
LEGENDA:

-  granice użytków gruntowych
-  4544/Lzr RV rodzaj użytków gruntowych
-  granice działek
-  oś linii 220kV relacji Pątnów – Podolszyce
-  granice obszaru, w stosunku do którego decyzja o ustaleniu lokalizacji strategicznej inwestycji w zakresie sieci przesyłowej ma wywołać skutek, o którym mowa w art. 22 ust. 5
-  linie rozgraniczające teren strategicznej inwestycji w zakresie sieci przesyłowej
-  450 numer działki ewidencyjnej objętej wnioskiem
-  stup linii
-  kierunek linii

Określenie granic terenu objętego wnioskiem przedstawionych na kopii aktualnej mapy ewidencyjnej

Remont linii 220kV relacji Pątnów – Podolszyce

Działka nr 526, 527, 0010 Kielczew Smużny IV, gmina Koło, powiat kolski woj. wielkopolskie  
Identyfikator działki ewidencyjnej: 300907\_2.0010.AR\_2.526



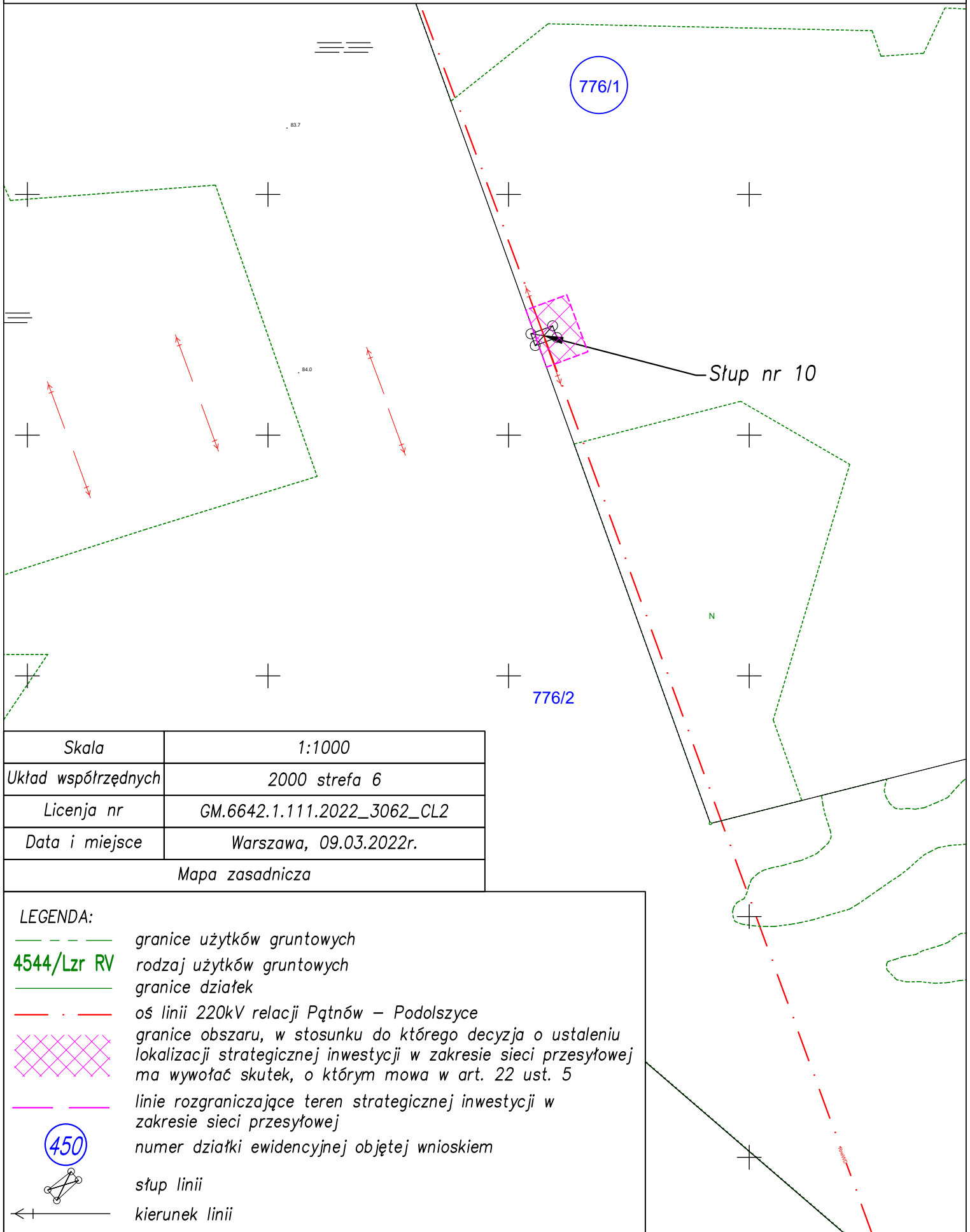
Skala	1:500
Układ współrzędnych	2000 strefa 6
Licencja nr	GK.6621.3.775.2022_3009_CL2
Data i miejsce	Warszawa, 09.03.2022r.
Mapa ewidencyjna, brak mapy zasadniczej	

**LEGENDA:**

- granice użytków gruntowych
- 4544/Lzr RV rodzaj użytków gruntowych
- granice działek
- · - oś linii 220kV relacji Pątnów – Podolszyce
- ▨ granice obszaru, w stosunku do którego decyzja o ustaleniu lokalizacji strategicznej inwestycji w zakresie sieci przesyłowej ma wywołać skutek, o którym mowa w art. 22 ust. 5
- linie rozgraniczające teren strategicznej inwestycji w zakresie sieci przesyłowej
- 450 numer działki ewidencyjnej objętej wnioskiem
- ⚡ słup linii
- ← kierunek linii









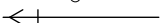
Remont linii 220kV relacji Pątnów – Podolszyce

Działka nr 776/1, 0004 Gostawice, gmina Miasto Konin, powiat Konin, woj. wielkopolskie  
Identyfikator działki ewidencyjnej: 306201\_1.0004.776/1



Skala	1:1000
Układ współrzędnych	2000 strefa 6
Licencja nr	GM.6642.1.111.2022_3062_CL2
Data i miejsce	Warszawa, 09.03.2022r.
Mapa zasadnicza	

LEGENDA:

-  granice użytków gruntowych
-  4544/Lzr RV rodzaj użytków gruntowych
-  granice działek
-  oś linii 220kV relacji Pątnów – Podolszyce
-  granice obszaru, w stosunku do którego decyzja o ustaleniu lokalizacji strategicznej inwestycji w zakresie sieci przesyłowej ma wywołać skutek, o którym mowa w art. 22 ust. 5
-  linie rozgraniczające teren strategicznej inwestycji w zakresie sieci przesyłowej
-  numer działki ewidencyjnej objętej wnioskiem
-  stupa linii
-  kierunek linii