

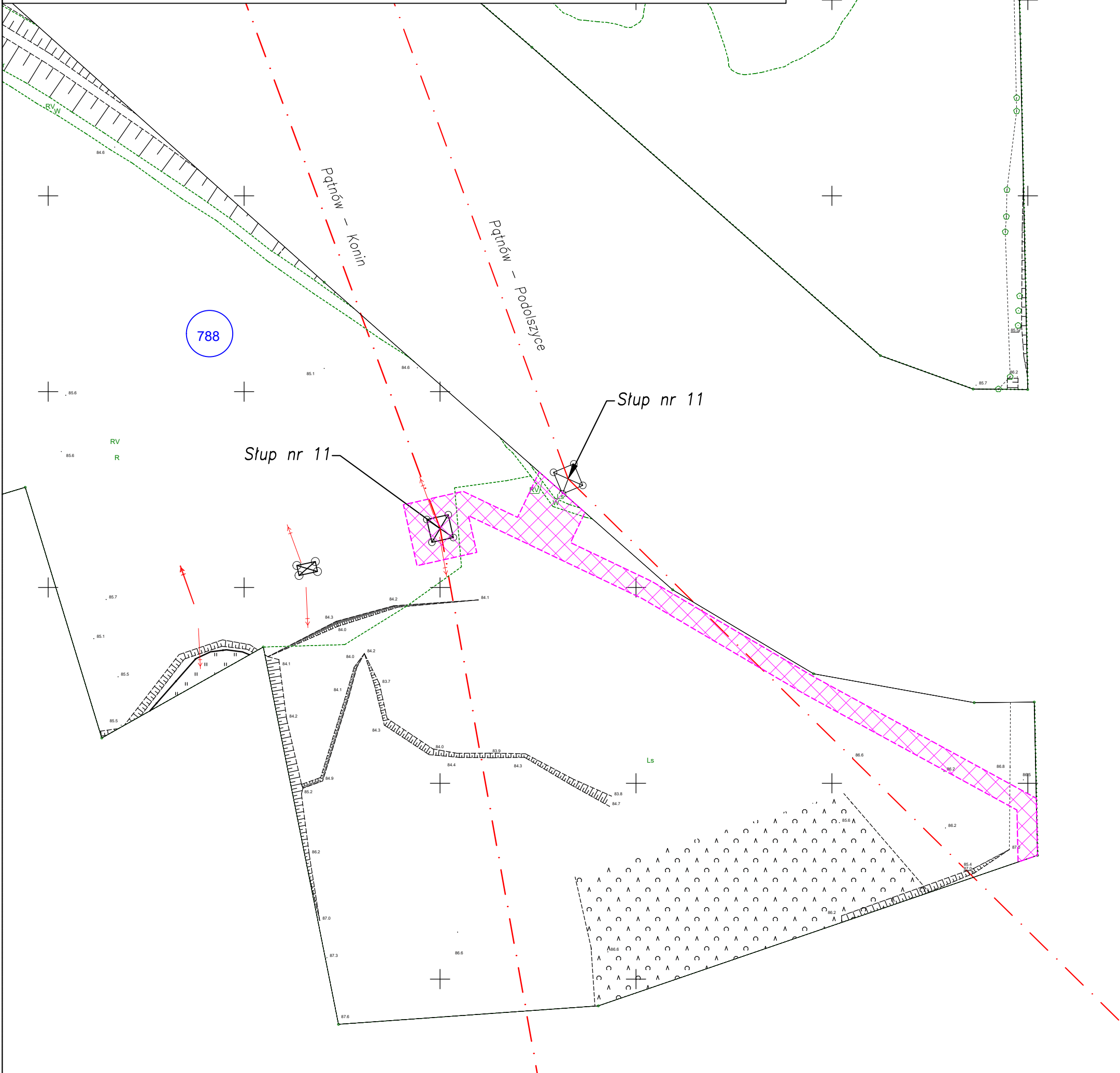
Załącznik nr 1
do decyzji
Wojewody Wielkopolskiego
Nr 2/2022 z dnia 9 maja 2022 r.

z up. Wojewody Wielkopolskiego
Łukasz Michalski
Kierownik Oddziału Inwestycji
i Zagospodarowania Przestrzennego
*Dokument podpisany kwalifikowanym podpisem
elektronicznym*

Określenie granic terenu objętego wnioskiem przedstawionych na kopii aktualnej mapy zasadniczej

Remont linii 220kV relacji Pątnów – Konin i Pątnów – Podolszyce

Działka nr 788, 0004 Gostawice, gmina Miasto Konin, powiat Konin, woj. wielkopolskie
Identyfikator działki ewidencyjnej: 306201_1.0004.788



Skala	1:1000
Układ współrzędnych	2000 strefa 6
Licencja nr	GM.6642.1.111.2022_3062_CL2
Data i miejsce	Warszawa, 09.03.2022r.
Mapa zasadnicza	

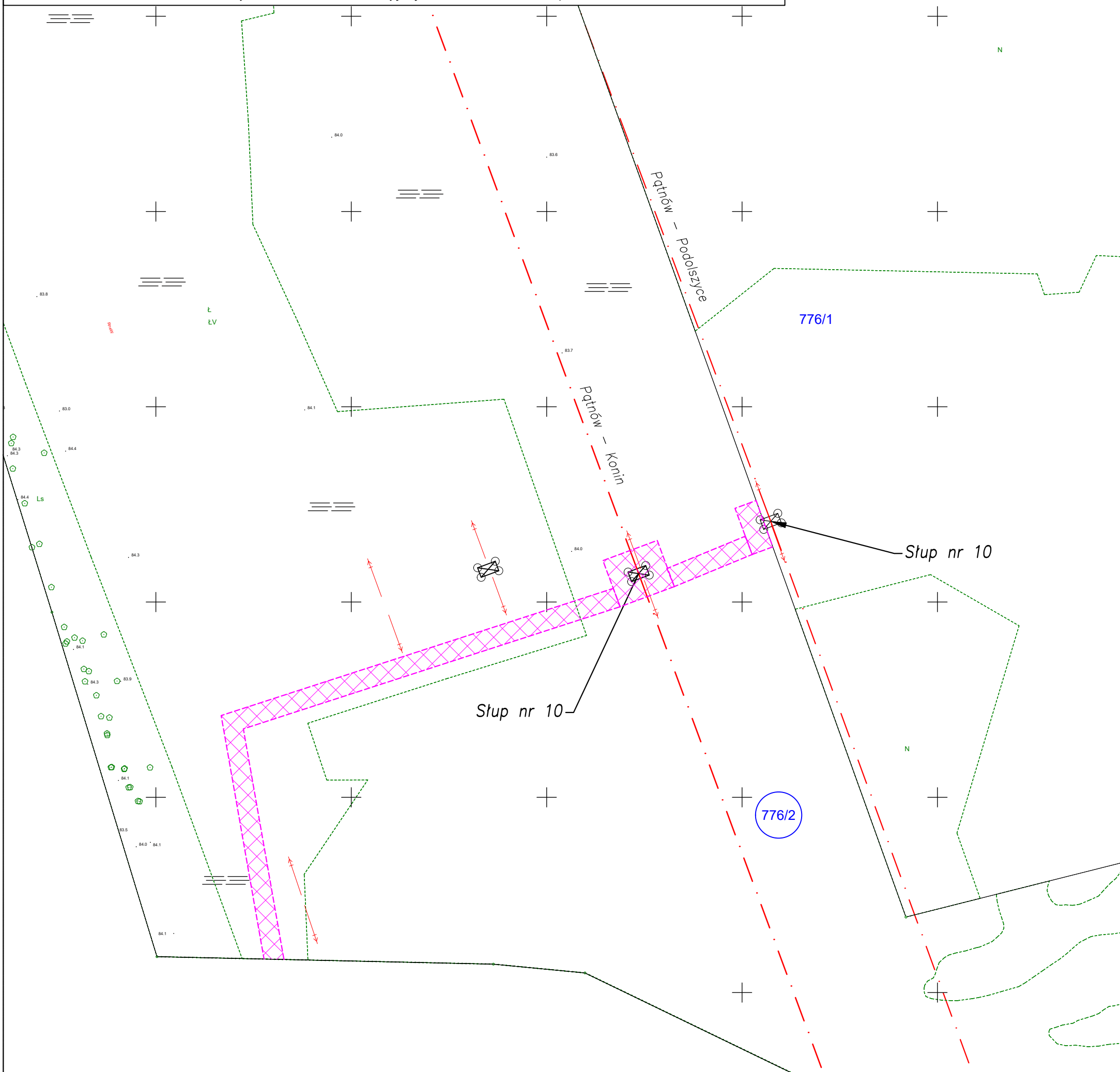
LEGENDA:

	granice użytków gruntowych
	rodzaj użytków gruntowych
	granice działek
	oś linii 220kV
	granice obszaru, w stosunku do którego decyzja o ustaleniu lokalizacji strategicznej inwestycji w zakresie sieci przesyłowej ma wywołać skutek, o którym mowa w art. 22 ust. 5
	linie rozgraniczające teren strategicznej inwestycji w zakresie sieci przesyłowej
	numer działki ewidencyjnej objętej wnioskiem
	słup linii
	kierunek linii

Określenie granic terenu objętego wnioskiem przedstawionych na kopii aktualnej mapy zasadniczej





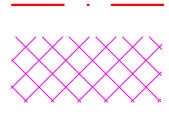




Remont linii 220kV relacji Pątnów – Konin i Pątnów – Podolszyce

Działka nr 776/2, 0004 Gostawice, gmina Miasto Konin, powiat Konin, woj. wielkopolskie
Identyfikator działki ewidencyjnej: 306201_1.0004.776/2



Skala	1:1000
Układ współrzędnych	2000 strefa 6
Licencja nr	GM.6642.1.111.2022_3062_CL2
Data i miejsce	Warszawa, 09.03.2022r.
Mapa zasadnicza	

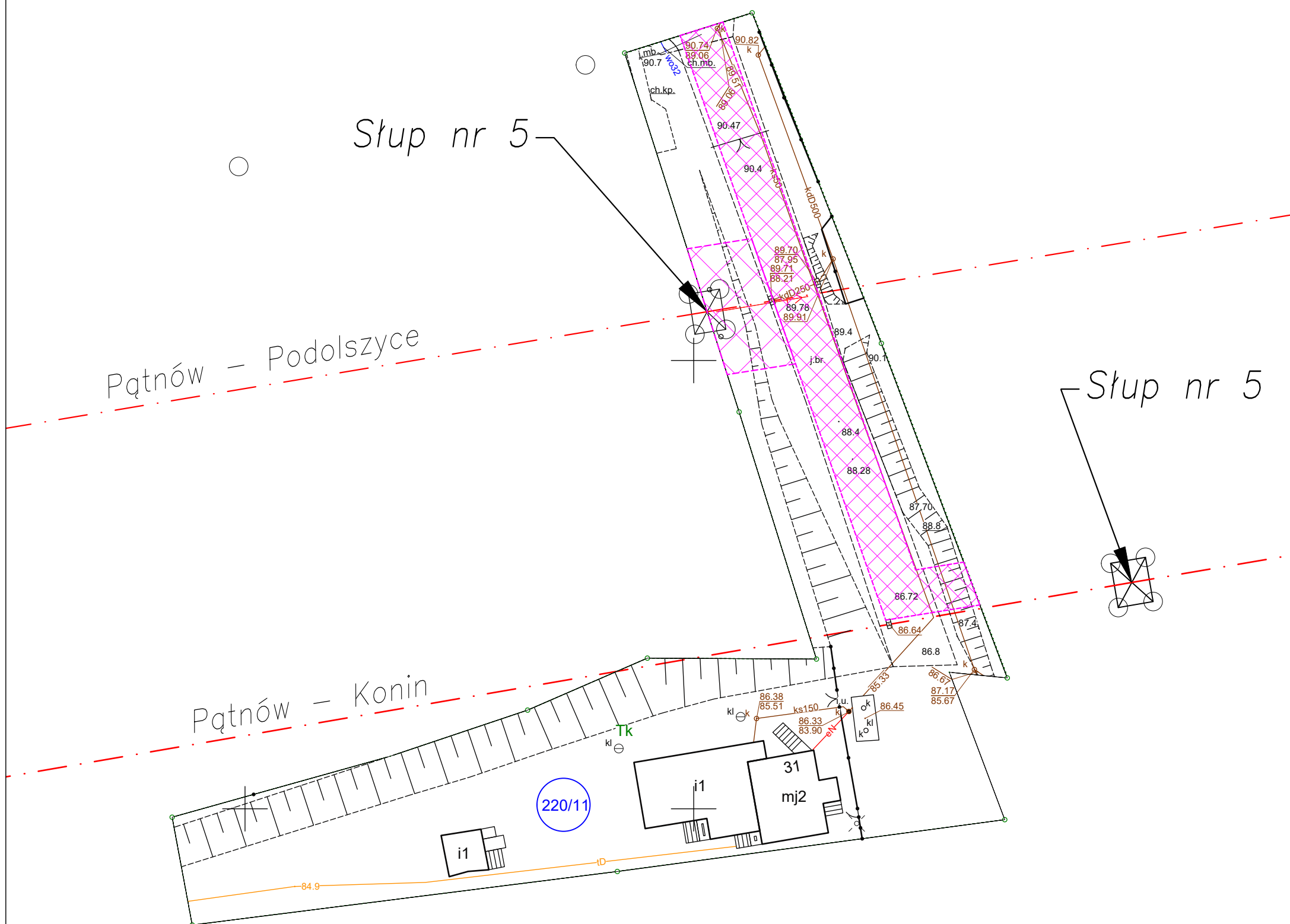
LEGENDA:

-  granice użytków gruntowych
-  4544/Lzr RV rodzaj użytków gruntowych
-  granice działek
-  oś linii 220kV
-  granice obszaru, w stosunku do którego decyzja o ustaleniu lokalizacji strategicznej inwestycji w zakresie sieci przesyłowej ma wywołać skutek, o którym mowa w art. 22 ust. 5
-  linie rozgraniczające teren strategicznej inwestycji w zakresie sieci przesyłowej
-  numer działki ewidencyjnej objętej wnioskiem
-  słup linii
-  kierunek linii

Określenie granic terenu objętego wnioskiem przedstawionych na kopii aktualnej mapy zasadniczej

Remont linii 220kV relacji Pątnów – Konin i Pątnów – Podolszyce

Działka nr 220/11, 0016 Pątnów, gmina Miasto Konin, powiat Konin, woj. wielkopolskie
Identyfikator działki ewidencyjnej: 306201_1.0016.220/11



Skala	1:500
Układ współrzędnych	2000 strefa 6
Licencja nr	GM.6642.1.111.2022_3062_CL2
Data i miejsce	Warszawa, 09.03.2022r.
Mapa zasadnicza	

LEGENDA:

- granice użytków gruntowych
- rodzaj użytków gruntowych
- granice działek
- oś linii 220kV
- granice obszaru, w stosunku do którego decyzja o ustaleniu lokalizacji strategicznej inwestycji w zakresie sieci przesyłowej ma wywołać skutek, o którym mowa w art. 22 ust. 5
- linie rozgraniczające teren strategicznej inwestycji w zakresie sieci przesyłowej
- numer działki ewidencyjnej objętej wnioskiem
- stup linii
- kierunek linii