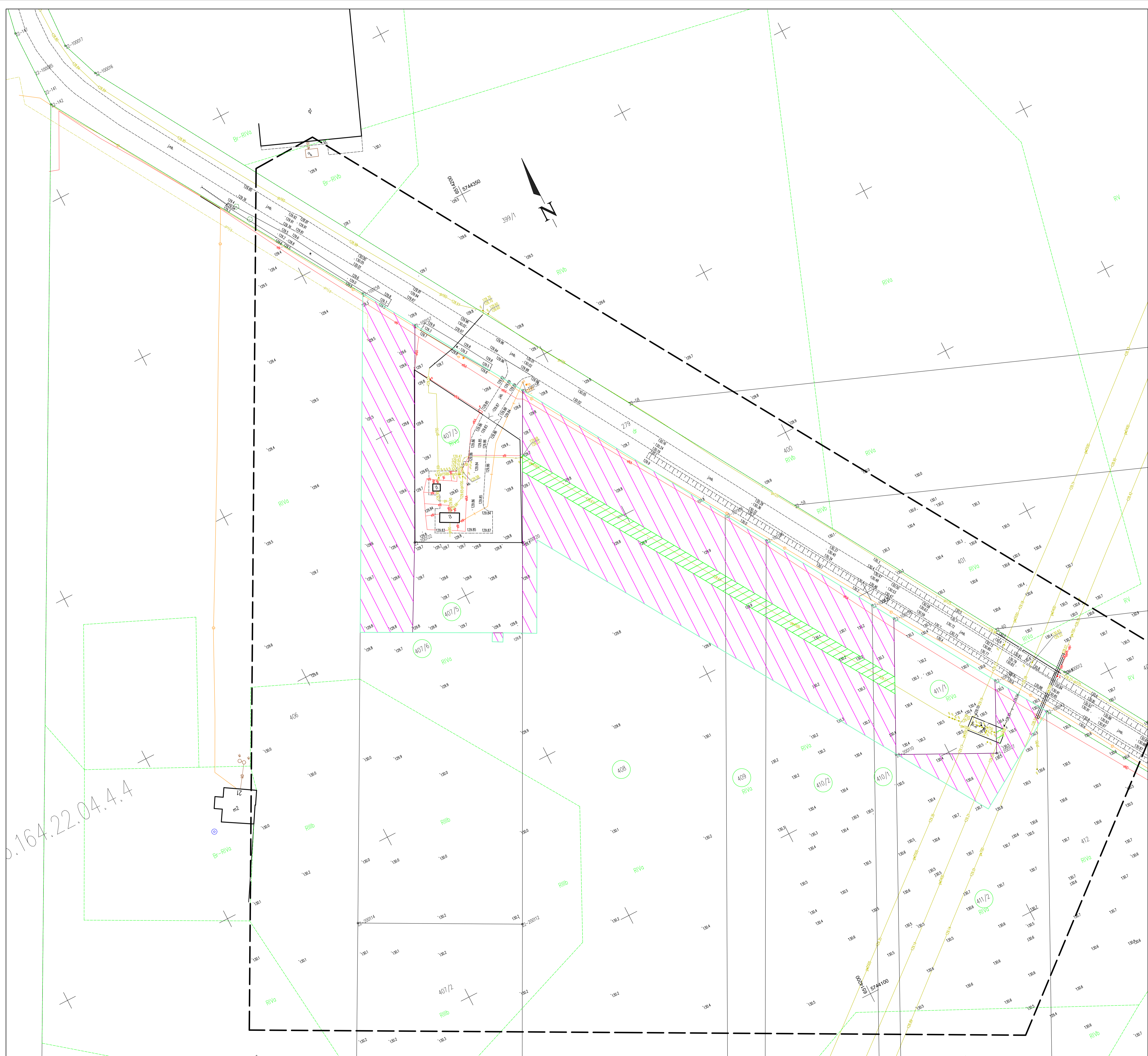



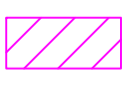
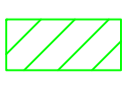
Załącznik 1
do decyzji (IR-III.747.17.2023.8)
Wojewody Wielkopolskiego
z dnia 31 maja 2023 r.

z up. Wojewody Wielkopolskiego
Łukasz Michalski
Kierownik Oddziału Inwestycji
i Zagospodarowania Przestrzennego
*Dokument podpisany kwalifikowanym podpisem
elektronicznym*



Załącznik nr 2 - Mapa zasadnicza z określeniu obszaru Inwestycji (skala 1:500)

Oznaczenia:

-  - granica terenu objętego wnioskiem
-  - obszar, w stosunku do którego decyzja o ustaleniu lokalizacji inwestycji w zakresie terminalu ma wywotać skutek, o którym mowa w art. 24 ust. 1b na czas określony;
-  - obszar, w stosunku do którego decyzja o ustaleniu lokalizacji inwestycji w zakresie terminalu ma wywotać skutek, o którym mowa w art. 24 ust. 1 na czas nieokreślony;

Uwagi:

- Mapa zasadnicza na której określono obszar Inwestycji została pobrana z państwowego zasobu geodezyjnego i kartograficznego w postaci wektorowej. Na mapę została wydana licencja GK.6642.23.19.2022_3007_C12