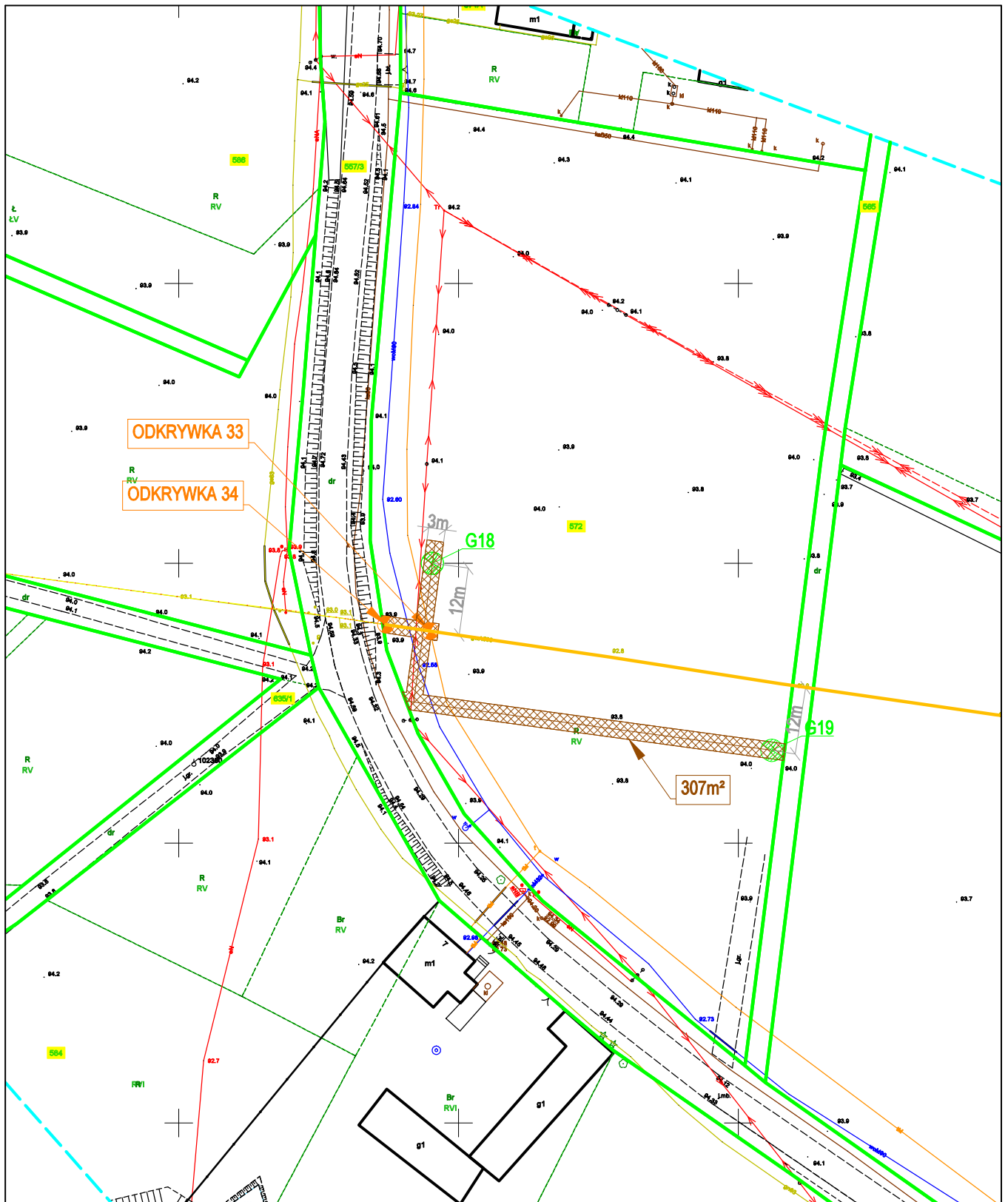


Załącznik nr 1 do decyzji  
Wojewody Wielkopolskiego  
Nr 2/2026  
znak: IR-III.747.8.2026.MK  
z dnia 16 marca 2026 r.




z up. Wojewody Wielkopolskiego  
Kierownik  
Oddziału Inwestycji Strategicznych  
w Wydziale Infrastruktury  
Łukasz Michalski

Dokument wydany w postaci elektronicznej  
i podpisany kwalifikowanym podpisem elektronicznym.



MAPA: SKALA 1:1000

**LEGENDA:**

-  Istniejące gazociągi
-  Zakres przebudowy gazociągu
-  Granice działek

**175**

Numer ewidencyjny działki



Granice terenu objętego wnioskiem (art. 19a ust. 4 pkt 2 ustawy o terminalu), strefa prac wraz z planowaną drogą dojazdową



Oznaczenie miejsca prowadzenia odkrywki

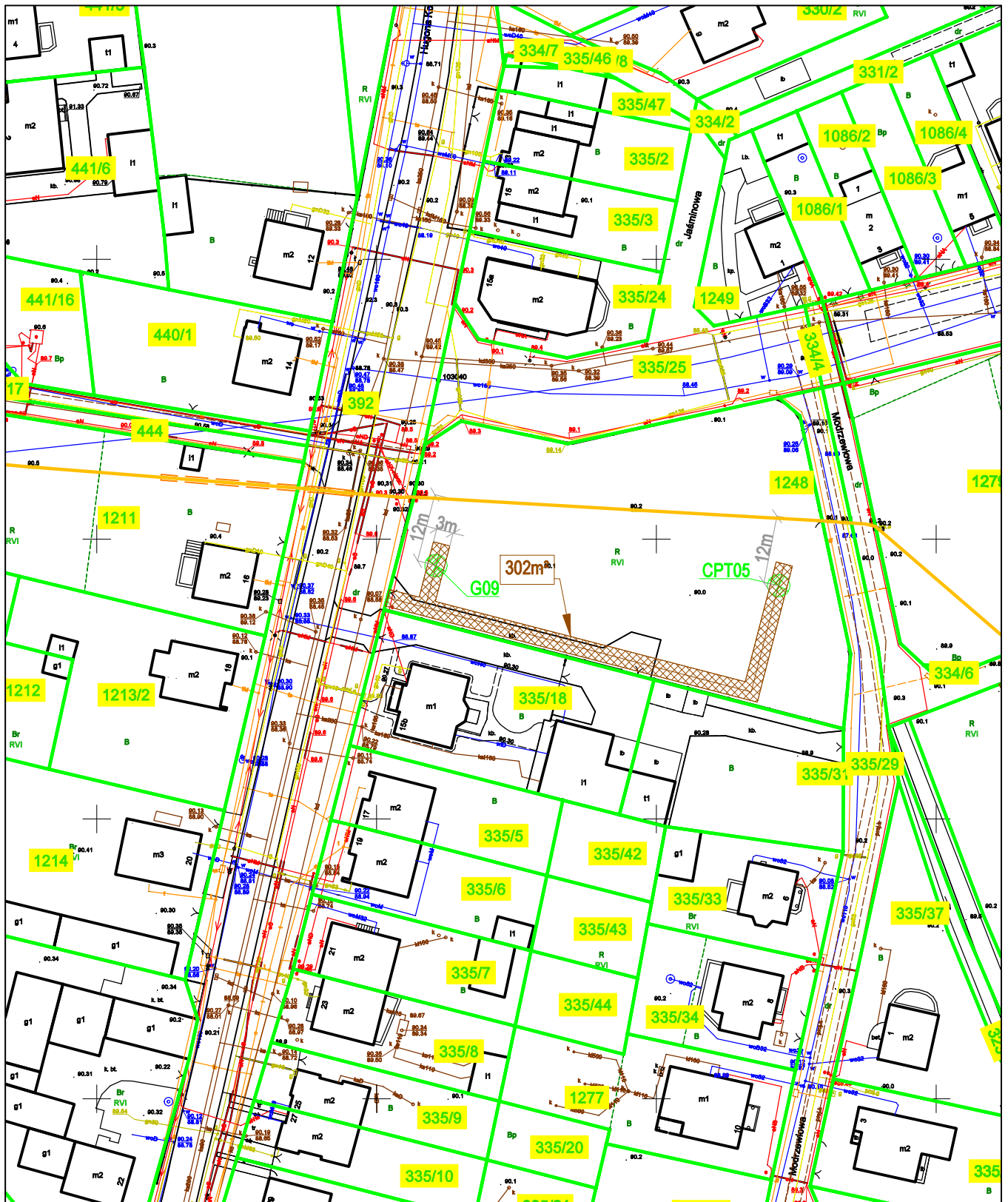


Oznaczenie miejsca wykonania odwiertu geologicznego

**Uwaga!**




Prace geologiczne i odkrywkowe będą prowadzone w różnych terminach, w okresie od stycznia 2026 r. do maja 2026 r.

Nr ew. działki	Powiat	Gmina	Obręb
572	Rawicki	Pakosław-Obszar Wiejski	0013-Sworowo



MAPA: SKALA 1:1000

**LEGENDA:**

-  Istniejące gazociągi
-  Zakres przebudowy gazociągu
-  Granice działek

**175**

Numer ewidencyjny działki



Granice terenu objętego wnioskiem (art. 19a ust. 4 pkt 2 ustawy o terminalu), strefa prac wraz z planowaną drogą dojazdową



Oznaczenie miejsca prowadzenia odkrywki

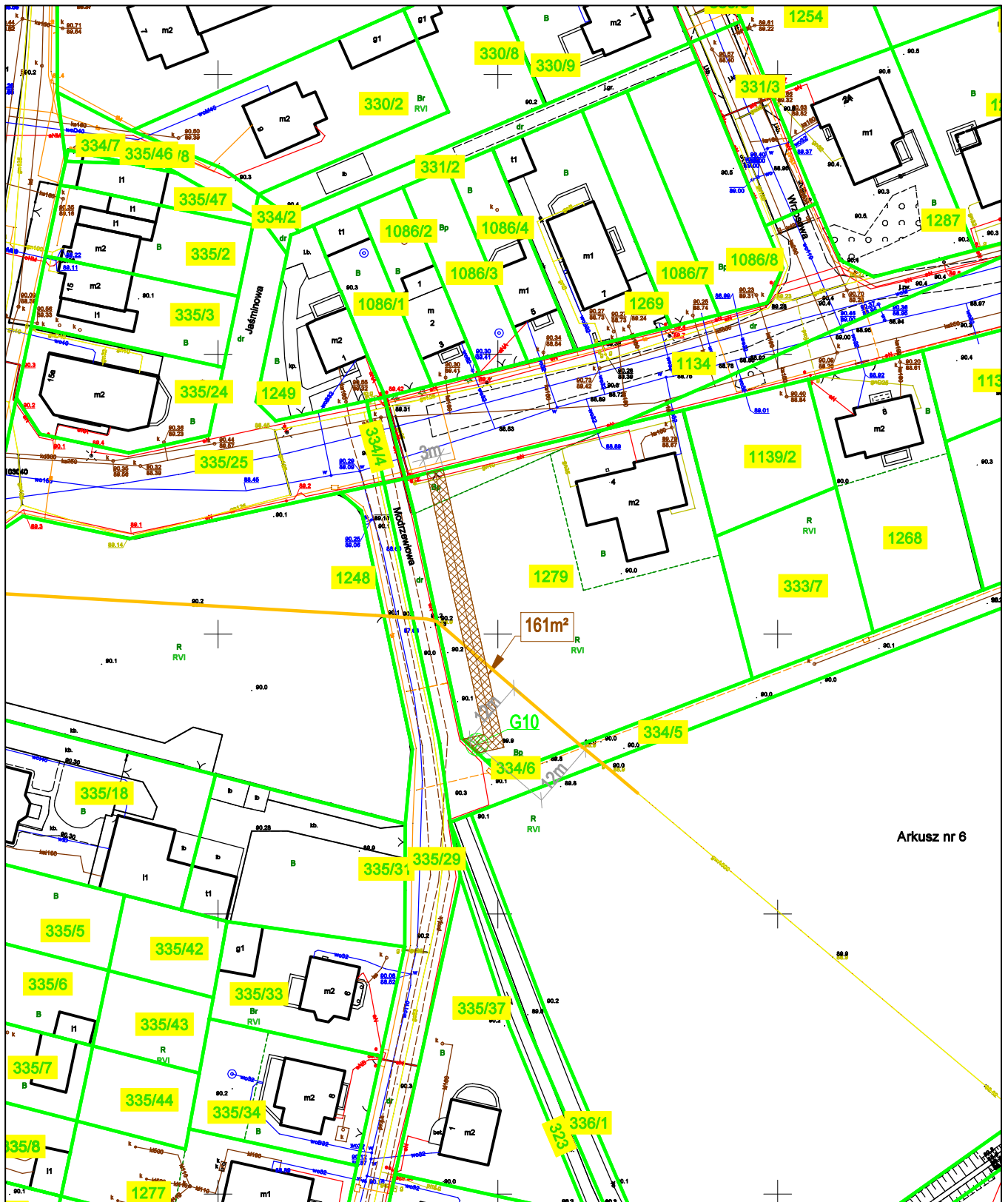


Oznaczenie miejsca wykonania odwiertu geologicznego

**Uwaga!**




Prace geologiczne i odkrywkowe będą prowadzone w różnych terminach, w okresie od stycznia 2026 r. do maja 2026 r.

Nr ew. działki	Powiat	Gmina	Obręb
1248	Rawicki	Rawicz-Obszar Wiejski	0009-Masłowo



MAPA: SKALA 1:1000

**LEGENDA:**

-  Istniejące gazociągi
-  Zakres przebudowy gazociągu
-  Granice działek

**175**

Numer ewidencyjny działki



Granice terenu objętego wnioskiem (art. 19a ust. 4 pkt 2 ustawy o terminalu), strefa prac wraz z planowaną drogą dojazdową



Oznaczenie miejsca prowadzenia odkrywki

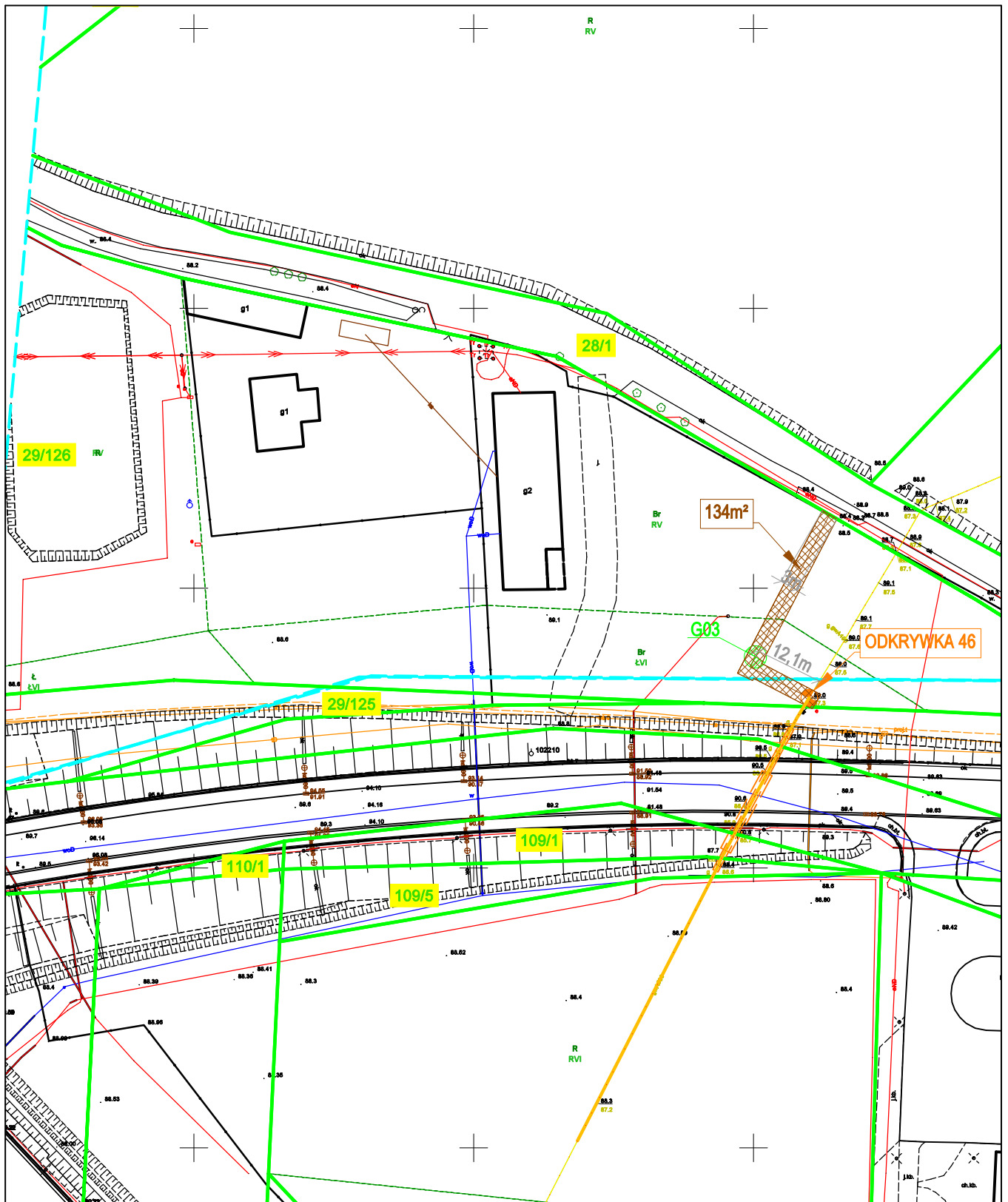


Oznaczenie miejsca wykonania odwiertu geologicznego

**Uwaga!**

Prace geologiczne i odkrywkowe będą prowadzone w różnych terminach, w okresie od stycznia 2026 r. do maja 2026 r.

Nr ew. działki	Powiat	Gmina	Obręb
1279	Rawicki	Rawicz- Obszar Wiejski	0009-Mastowo



MAPA: SKALA 1:1000

**LEGENDA:**

- Istniejące gazociągi
- Zakres przebudowy gazociągu
- Granice działek

**175**

Numer ewidencyjny działki



Granice terenu objętego wnioskiem (art. 19a ust. 4 pkt 2 ustawy o terminalu), strefa prac wraz z planowaną drogą dojazdową



Oznaczenie miejsca prowadzenia odkrywki

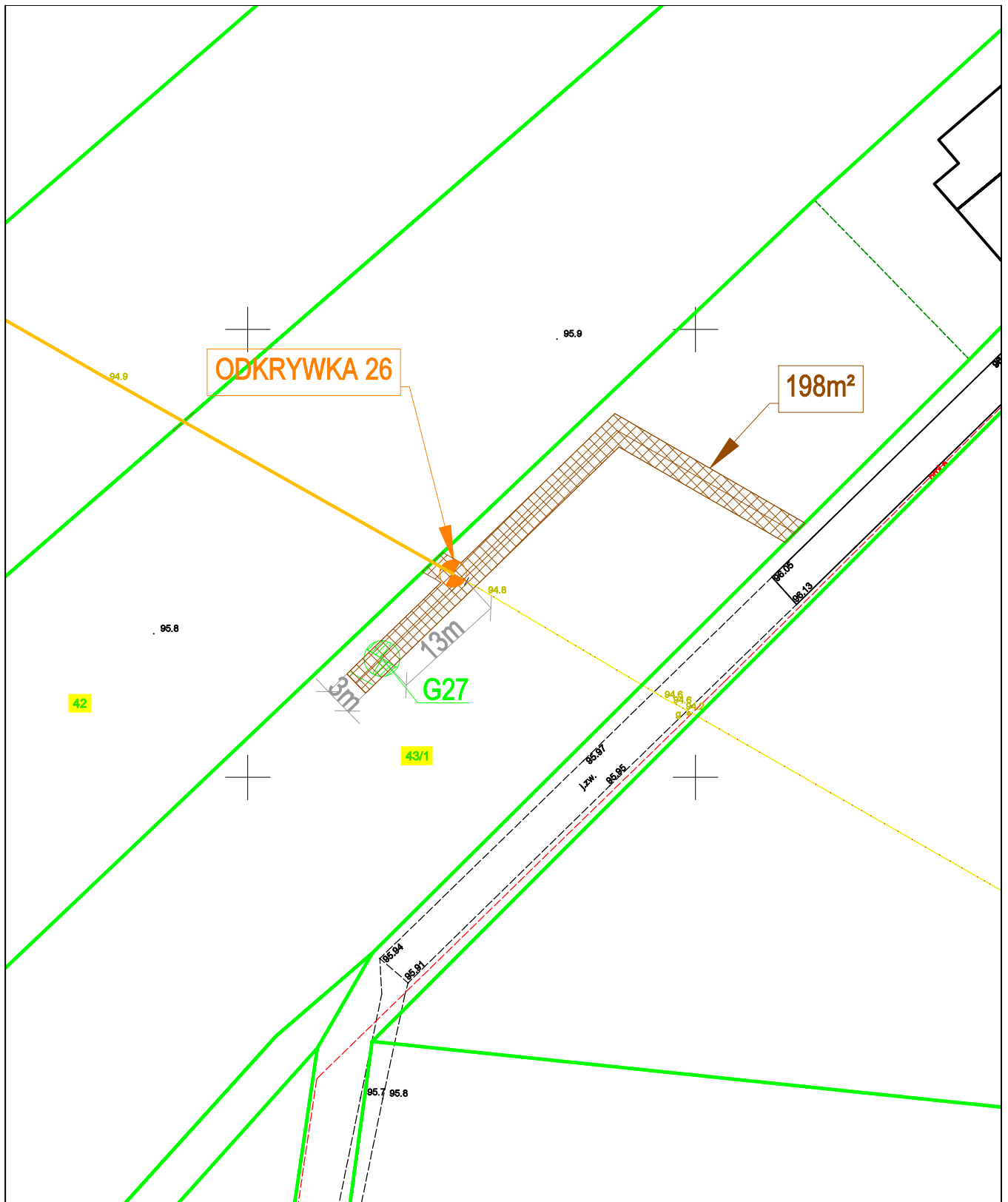


Oznaczenie miejsca wykonania odwiertu geologicznego

**Uwaga!**




Prace geologiczne i odkrywkowe będą prowadzone w różnych terminach, w okresie od stycznia 2026 r. do maja 2026 r.

Nr ew. działki	Powiat	Gmina	Obręb
29/126	Rawicki	Rawicz- Obszar Wiejski	0009-Mastowo



MAPA: SKALA 1:1000

**LEGENDA:**

-  Istniejące gazociągi
-  Zakres przebudowy gazociągu
-  Granice działek

**175**

Numer ewidencyjny działki



Granice terenu objętego wnioskiem (art. 19a ust. 4 pkt 2 ustawy o terminalu), strefa prac wraz z planowaną drogą dojazdową



Oznaczenie miejsca prowadzenia odkrywki



Oznaczenie miejsca wykonania odwiertu geologicznego

**Uwaga!**

Prace geologiczne i odkrywkowe będą prowadzone w różnych terminach, w okresie od stycznia 2026 r. do maja 2026 r.

Nr ew. działki	Powiat	Gmina	Obręb
43/1	Rawicki	Państwów-Obszar Wiejski	0011-Pomocno