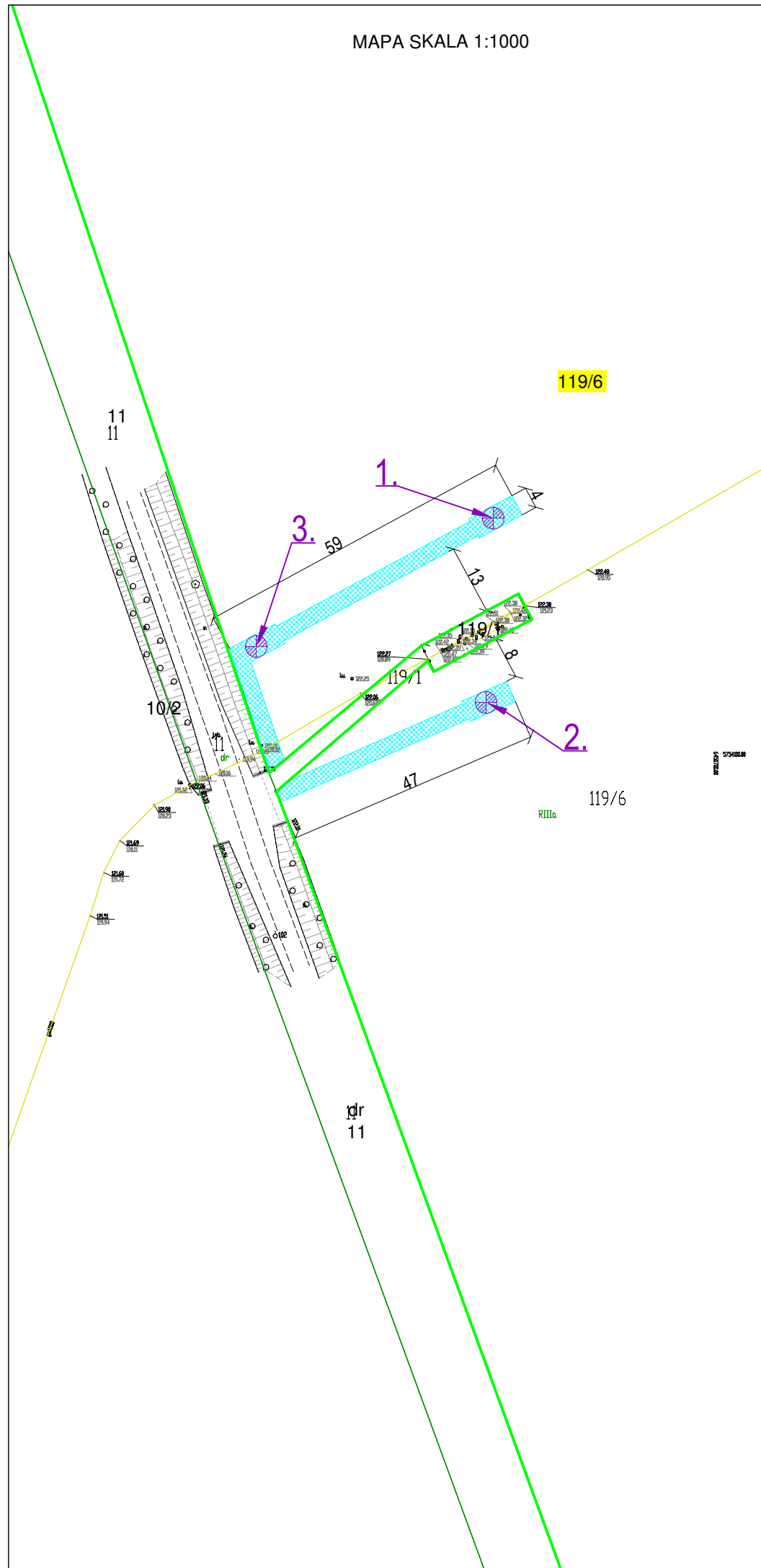
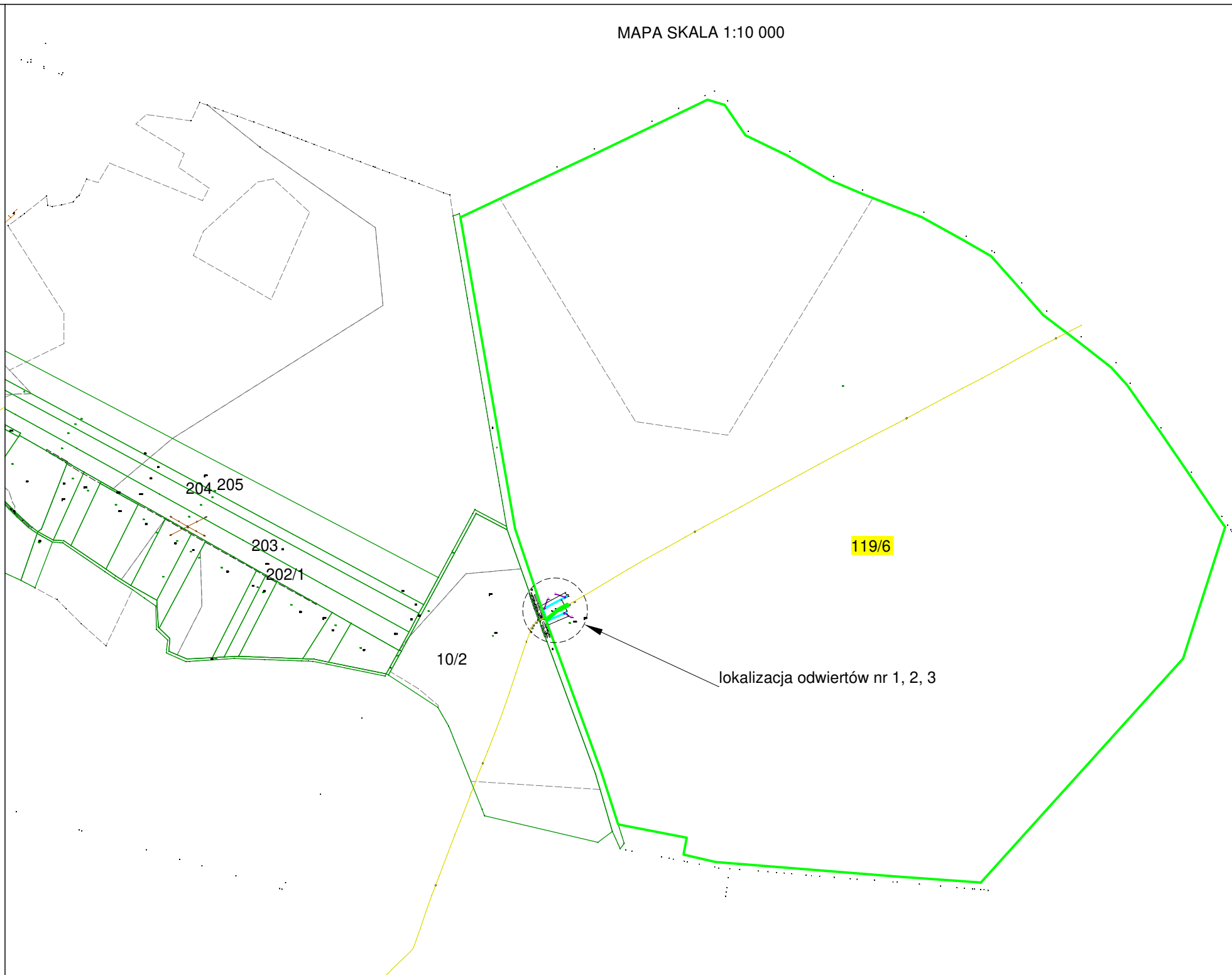


MAPA SKALA 1:1000



MAPA SKALA 1:10 000



Oświadczam, że zgłoszona Staroście Gostyńskiemu praca geodezyjna zarejestrowana pod numerem **GN.GK.6640.265.2022** została zweryfikowana pozytywnym protokołem weryfikacji z dnia **27.06.2022 r.** oraz otrzymała identyfikator ewidencyjny materiału zasobu - operatu technicznego **P.3004.2022.1219**

Wykonawca pracy:  
**Usługi Geodezyjne i Kartograficzne Mikołaj Mruk**  
 Rynek 18, 63-860 Pogorzela  
 Kierownik pracy geodezyjnej:  
**Mikołaj Mruk**  
 numer upr. zawodowych 13713.

Jestem świadomy odpowiedzialności karnej za złożenie fałszywego oświadczenia.

Wykonawca:  
 Usługi Geodezyjne i Kartograficzne  
 Mikołaj Mruk  
 63-860 Pogorzela, Rynek 18  
 tel. (65) 573 41 13, tel. kom. 607 045 705  
 NIP 696-101-68-67, Regon 410056813

**MIKOŁAJ MRUK**  
 geodeta uprawniony  
 Nr 13713


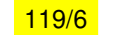


**MAPA DO CELÓW PROJEKTOWYCH**

Oznaczenie kancelaryjne zgłoszenia pracy geodezyjnej		GN.GK.6640.265.2022
Miejscowość		BRUCZKÓW SKOKÓW
Jednostka ewidencyjna		300401_5
Obręb ewidencyjny	identyfikator	BOREK WLKP. - OB. WIEJSKI
	nazwa	0002 0012
Działka	identyfikator	BRUCZKÓW SKOKÓW
	nazwa	
Skala mapy		1:500
Nazwa układu współrzędnych		2000/6
prostopadłych płaskich wysokości		KRONSZTAD 60
Działka		wg zakresu opracowania
Oznaczenie granic obszaru, który był przedmiotem aktualizacji		---
Służebności gruntowe mające wpływ na zagospodarowanie gruntów zlokalizowanych w granicach projektowanej inwestycji		nie badano
Data opracowania mapy		01.06.2022 r.

Wykonawca  
 Usługi Geodezyjne i Kartograficzne  
 Mikołaj Mruk  
 63-860 Pogorzela, Rynek 18  
 tel. (65) 573 41 13, tel. kom. 607 045 705  
 NIP 696-101-68-67, Regon 410056813

**MIKOŁAJ MRUK**  
 geodeta uprawniony  
 Nr 13713

**LEGENDA**

-  oznaczenie istniejącej granicy działki
-  119/6 oznaczenie numeru istniejącej działki
-  lokalizacja i numer odwiertu
-  określenie granic terenu objętego wnioskiem, oznaczenie części nieruchomości na które wejście jest konieczne w celu wykonania badań geologicznych i ostatecznie do sporządzenia wniosku o wydanie decyzji zgodnie z art. 15 ust. 1 ustawy o terminalu