

MAPA SKALA 1:1000





MAPA DO CELÓW PROJEKTOWYCH

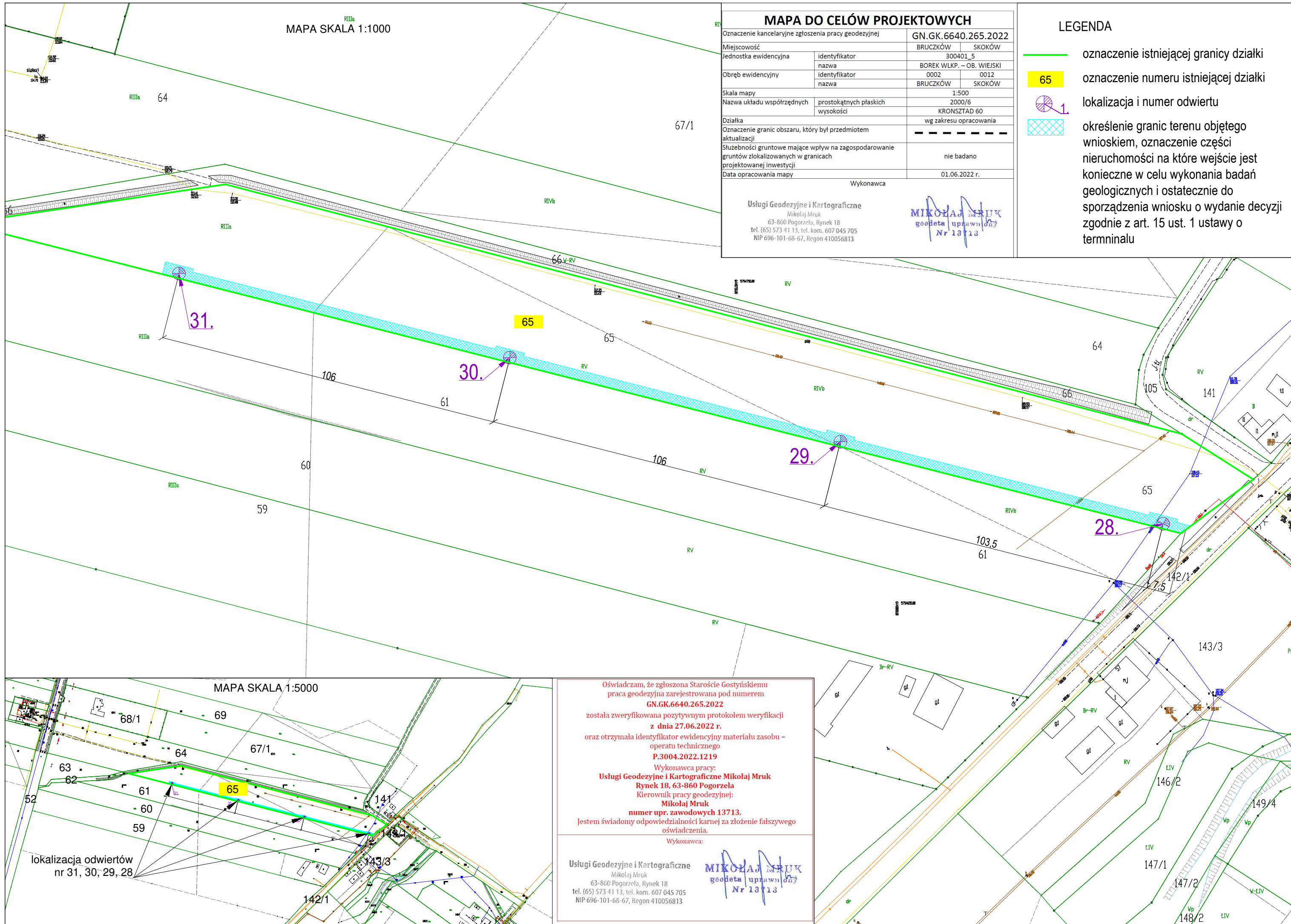
Oznaczenie kancelaryjne zgłoszenia pracy geodezyjnej		GN.GK.6640.265.2022	
Miejscowość		BRUCZKÓW	SKOKÓW
Jednostka ewidencyjna	identyfikator	300401_5	
	nazwa	BOREK WLKP. – OB. WIEJSKI	
Obręb ewidencyjny	identyfikator	0002	0012
	nazwa	BRUCZKÓW	SKOKÓW
Skala mapy	1:500		
Nazwa układu współrzędnych	prostokątnych płaskich	2000/6	
	wysokości	KRONSZTAD 60	
Działka	wg zakresu opracowania		
Oznaczenie granic obszaru, który był przedmiotem aktualizacji	- - - - -		
Służebności gruntowe mające wpływ na zagospodarowanie gruntów zlokalizowanych w granicach projektowanej inwestycji	nie badano		
Data opracowania mapy	01.06.2022 r.		
Wykonawca			

Usługi Geodezyjne i Kartograficzne
Mikołaj Mruk
63-860 Pogorzela, Rynek 18
tel. (65) 573 41 13, tel. kom. 607 045 705
NIP 696-101-68-67, Regon 410056813

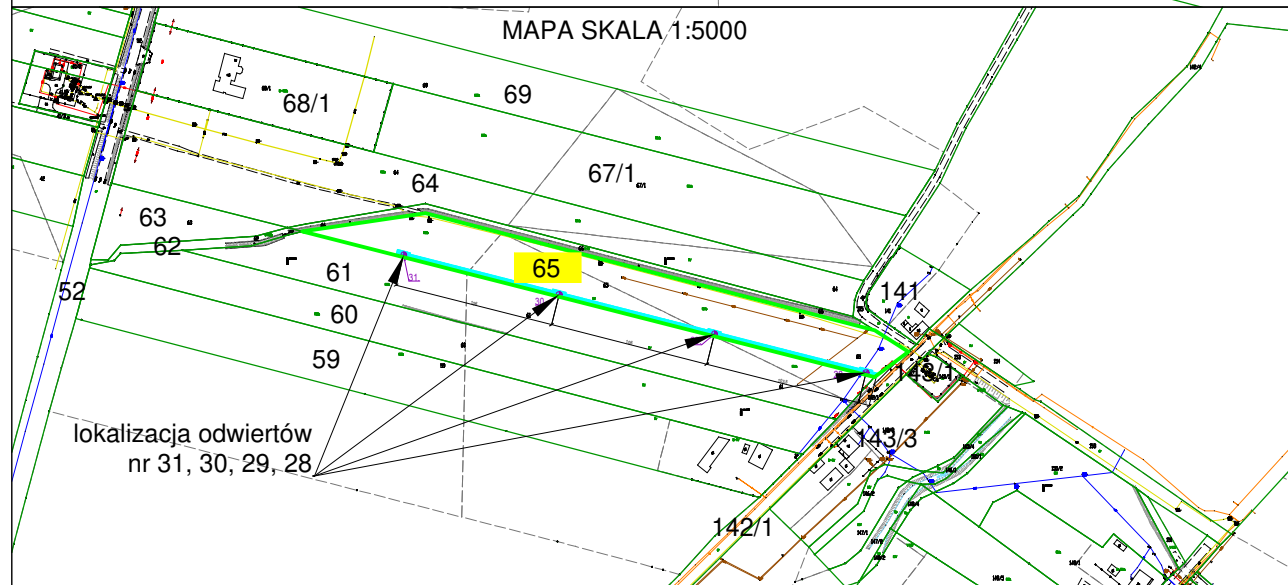
MIKOŁAJ MRUK
geodeta uprawniony
Nr 13713

LEGENDA

-  oznaczenie istniejącej granicy działki
-  65 oznaczenie numeru istniejącej działki
-  lokalizacja i numer odwiertu
-  określenie granic terenu objętego wnioskiem, oznaczenie części nieruchomości na które wejście jest konieczne w celu wykonania badań geologicznych i ostatecznie do sporządzenia wniosku o wydanie decyzji zgodnie z art. 15 ust. 1 ustawy o terminalu



MAPA SKALA 1:5000



Oświadczam, że zgłoszona Staroście Gostyńskiemu praca geodezyjna zarejestrowana pod numerem **GN.GK.6640.265.2022** została zweryfikowana pozytywnym protokołem weryfikacji z dnia 27.06.2022 r. oraz otrzymała identyfikator ewidencyjny materiału zasobu – operatu technicznego **P.3004.2022.1219**

Wykonawca pracy:
Usługi Geodezyjne i Kartograficzne Mikołaj Mruk
Rynek 18, 63-860 Pogorzela
Kierownik pracy geodezyjnej:
Mikołaj Mruk
numer upr. zawodowych 13713.

Jestem świadomy odpowiedzialności karnej za złożenie fałszywego oświadczenia.

Wykonawca:

Usługi Geodezyjne i Kartograficzne
Mikołaj Mruk
63-860 Pogorzela, Rynek 18
tel. (65) 573 41 13, tel. kom. 607 045 705
NIP 696-101-68-67, Regon 410056813

MIKOŁAJ MRUK
geodeta uprawniony
Nr 13713

lokalizacja odwiertów
nr 31, 30, 29, 28