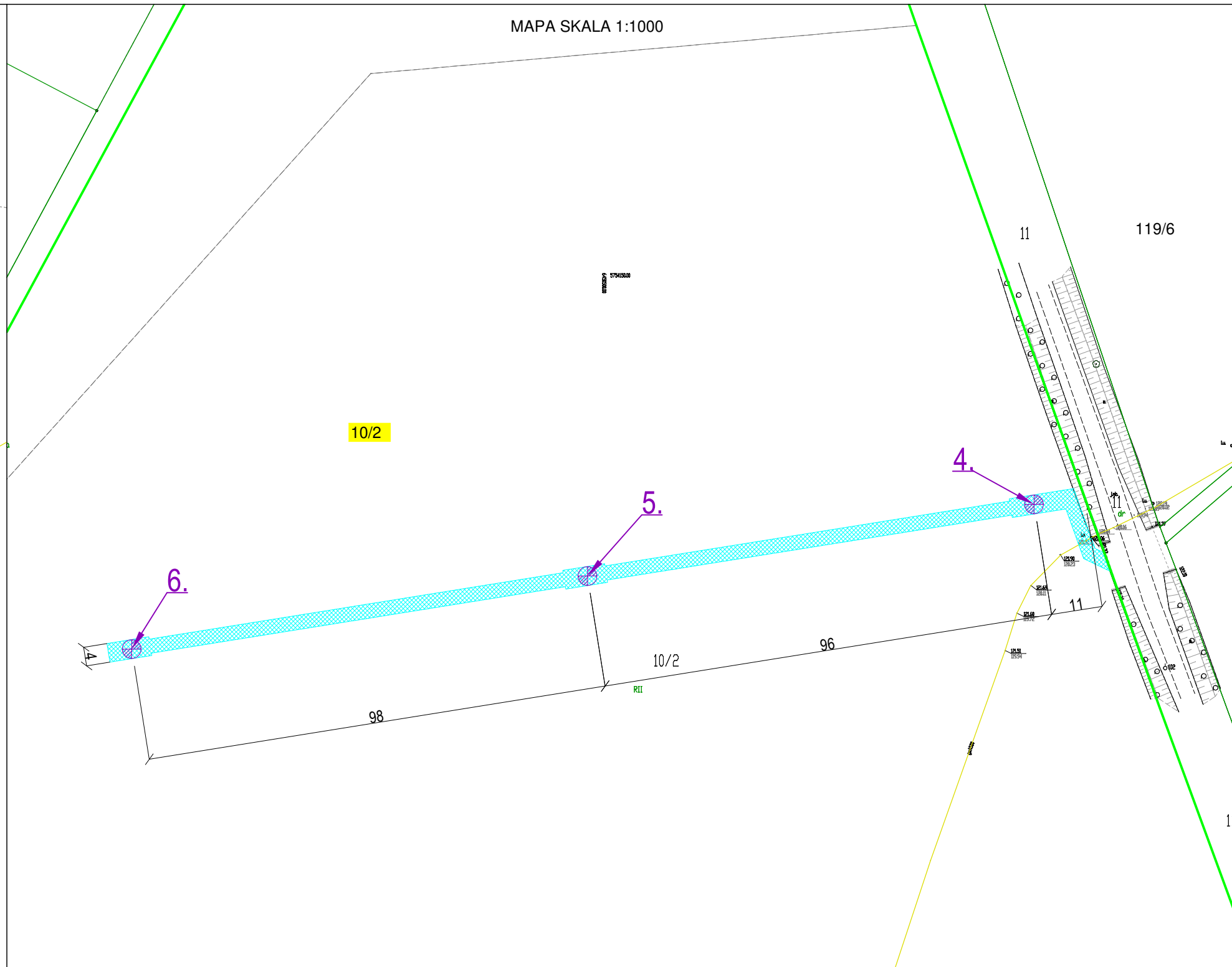
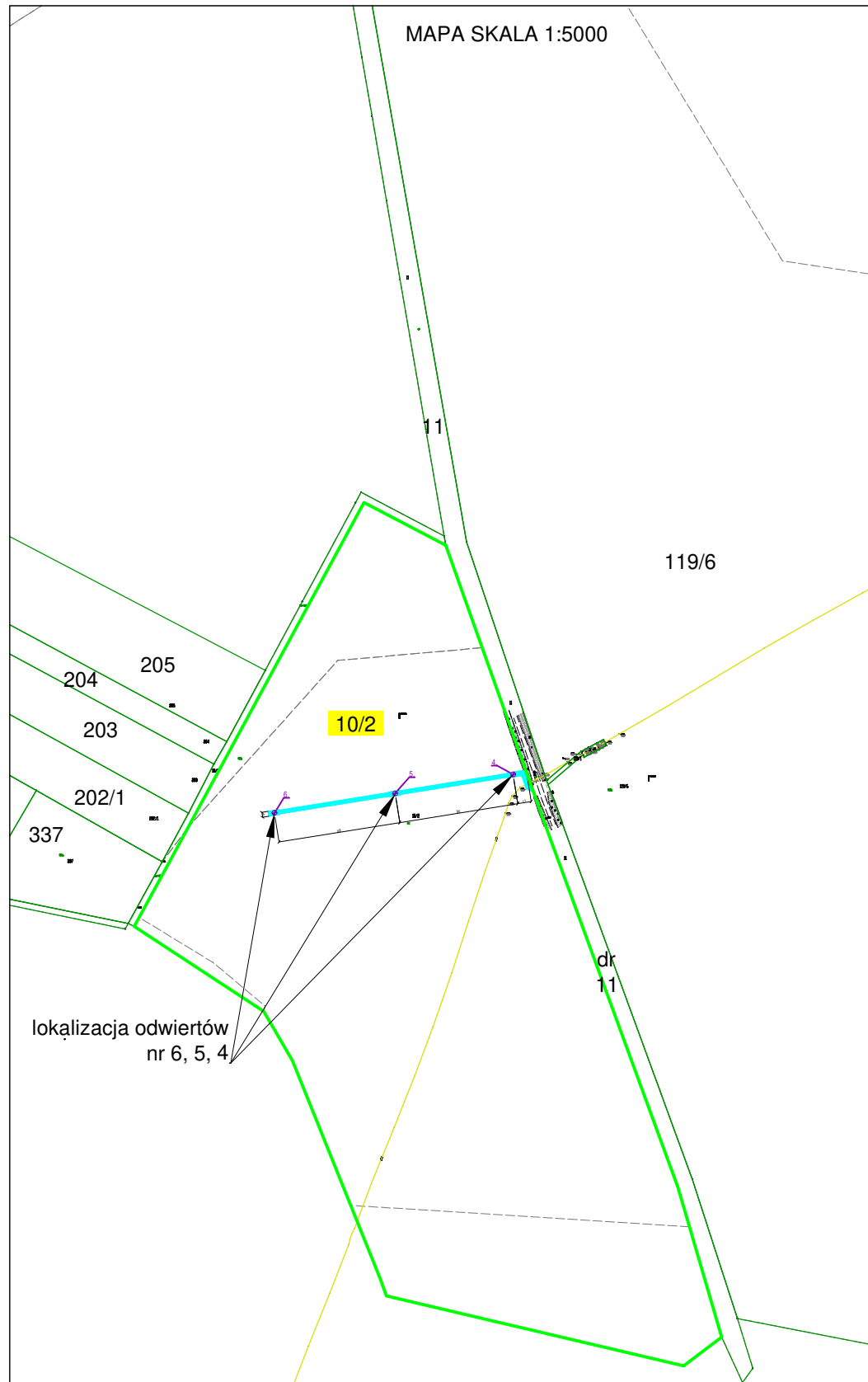


Załącznik nr 1
do decyzji
Wojewody Wielkopolskiego
Nr 30/2022 z dnia 25 sierpnia 2022 r.

z up. Wojewody Wielkopolskiego
Łukasz Michalski
Kierownik Oddziału Inwestycji
i Zagospodarowania Przestrzennego
*Dokument podpisany kwalifikowanym podpisem
elektronicznym*

MAPA SKALA 1:5000

MAPA SKALA 1:1000



Oświadczam, że zgłoszona Staroście Gostyńskiemu praca geodezyjna zarejestrowana pod numerem **GN.GK.6640.265.2022** została zweryfikowana pozytywnym protokołem weryfikacji z dnia **27.06.2022 r.** oraz otrzymała identyfikator ewidencyjny materiału zasobu - operatu technicznego **P.3004.2022.1219**

Wykonawca pracy:
Usługi Geodezyjne i Kartograficzne Mikołaj Mruk
 Rynek 18, 63-860 Pogorzela
 Kierownik pracy geodezyjnej:
Mikołaj Mruk
 numer upr. zawodowych **13713**.


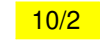


Jestem świadomy odpowiedzialności karnej za złożenie fałszywego oświadczenia.

Wykonawca:

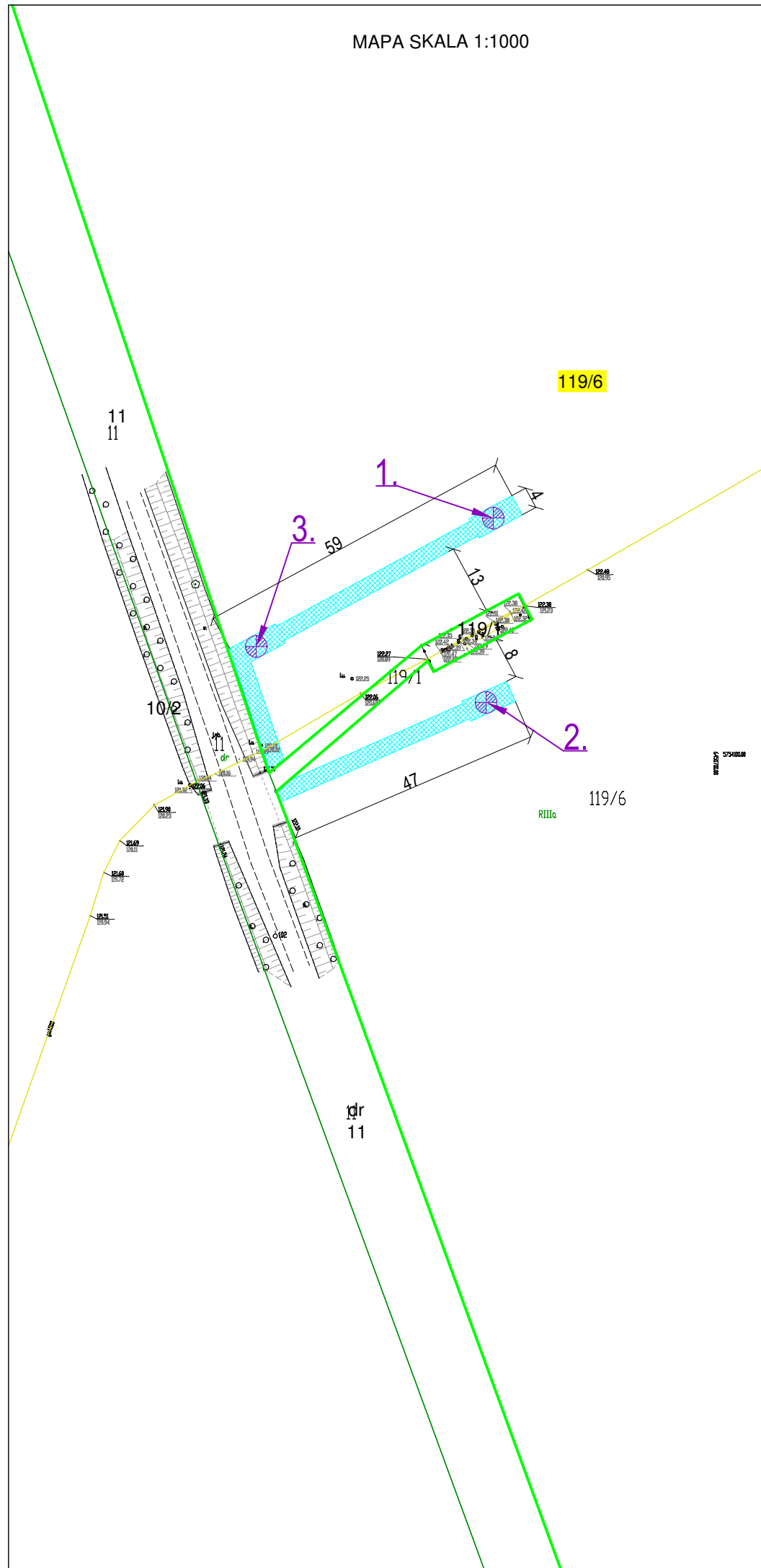
Usługi Geodezyjne i Kartograficzne
 Mikołaj Mruk
 63-860 Pogorzela, Rynek 18
 tel. (65) 573 41 13, tel. kom. 607 045 705
 NIP 696-101-68-67, Regon 410056813

MIKOŁAJ MRUK
 geodeta uprawniony
 Nr 13713

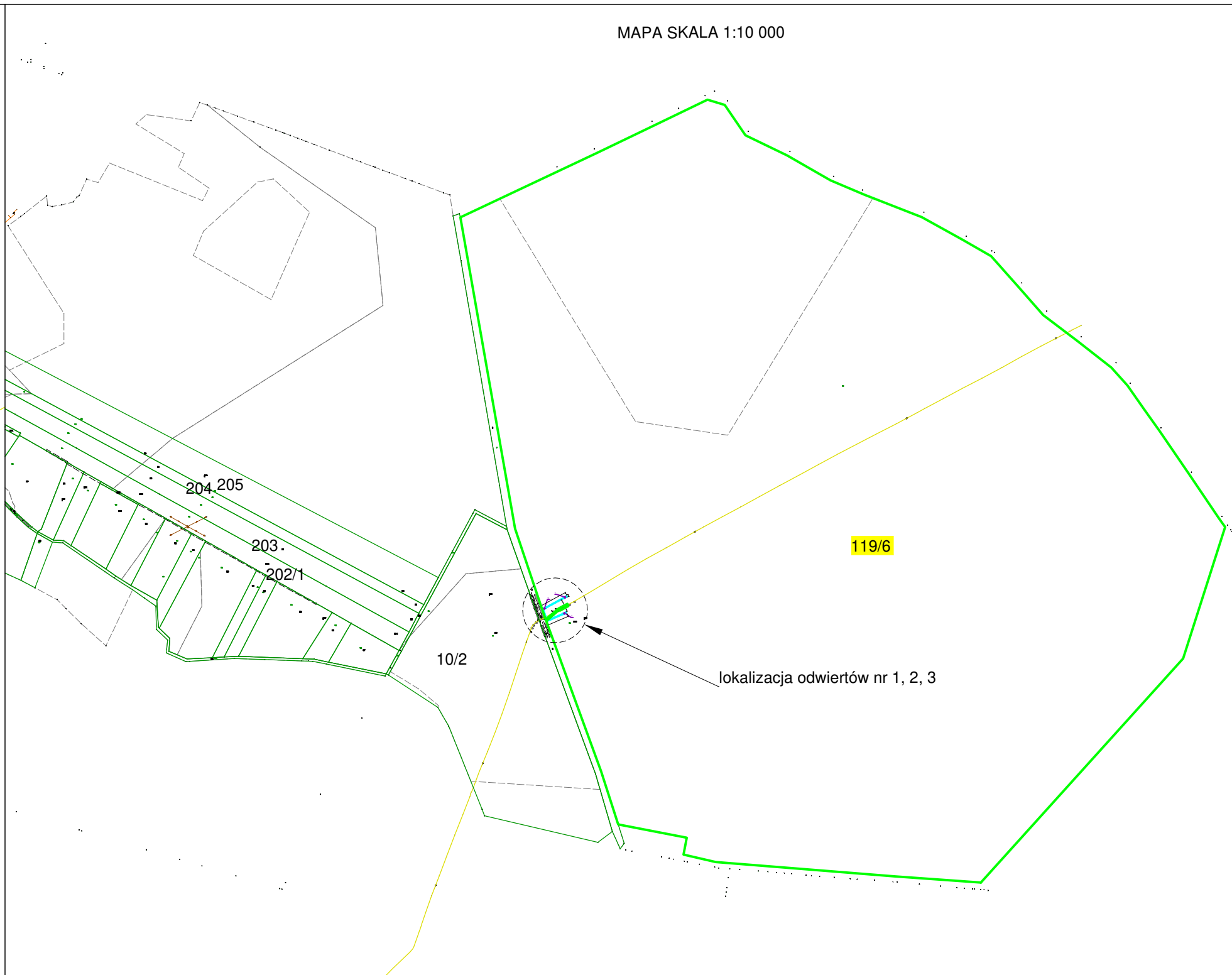
MAPA DO CELÓW PROJEKTOWYCH		GN.GK.6640.265.2022
Oznaczenie kancelaryjne zgłoszenia pracy geodezyjnej		GN.GK.6640.265.2022
Miejscowość	BRUCZKÓW SKOKÓW	
Jednostka ewidencyjna	identyfikator	300401_5
Obręb ewidencyjny	nazwa	BOREK WLKP. - OB. WIEJSKI
	identyfikator	0002 0012
	nazwa	BRUCZKÓW SKOKÓW
Skala mapy	1:500	
Nazwa układu współrzędnych	prostokątnych płaskich wysokości	2000/6 KRONSTAD 60
Działka	wg zakresu opracowania	
Oznaczenie granic obszaru, który był przedmiotem aktualizacji	- - - - -	
Służebności gruntowe mające wpływ na zagospodarowanie gruntów zlokalizowanych w granicach projektowanej inwestycji	nie badano	
Data opracowania mapy	01.06.2022 r.	
Wykonawca		
Usługi Geodezyjne i Kartograficzne Mikołaj Mruk 63-860 Pogorzela, Rynek 18 tel. (65) 573 41 13, tel. kom. 607 045 705 NIP 696-101-68-67, Regon 410056813		
MIKOŁAJ MRUK geodeta uprawniony Nr 13713		

- LEGENDA**
-  oznaczenie istniejącej granicy działki
 -  oznaczenie numeru istniejącej działki
 -  lokalizacja i numer odwiertu
 -  określenie granic terenu objętego wnioskiem, oznaczenie części nieruchomości na które wejście jest konieczne w celu wykonania badań geologicznych i ostatecznie do sporządzenia wniosku o wydanie decyzji zgodnie z art. 15 ust. 1 ustawy o terminalu

MAPA SKALA 1:1000



MAPA SKALA 1:10 000



Oświadczam, że zgłoszona Staroście Gostyńskiemu praca geodezyjna zarejestrowana pod numerem **GN.GK.6640.265.2022** została zweryfikowana pozytywnym protokołem weryfikacji z dnia **27.06.2022 r.** oraz otrzymała identyfikator ewidencyjny materiału zasobu - operatu technicznego **P.3004.2022.1219**

Wykonawca pracy:
Usługi Geodezyjne i Kartograficzne Mikołaj Mruk
 Rynek 18, 63-860 Pogorzela
 Kierownik pracy geodezyjnej:
Mikołaj Mruk
 numer upr. zawodowych **13713**.


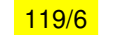


Jestem świadomy odpowiedzialności karnej za złożenie fałszywego oświadczenia.

Wykonawca:

Usługi Geodezyjne i Kartograficzne
 Mikołaj Mruk
 63-860 Pogorzela, Rynek 18
 tel. (65) 573 41 13, tel. kom. 607 045 705
 NIP 696-101-68-67, Regon 410056813

MIKOŁAJ MRUK
 geodeta uprawniony
 Nr 13713

MAPA DO CELÓW PROJEKTOWYCH		GN.GK.6640.265.2022
Oznaczenie kancelaryjne zgłoszenia pracy geodezyjnej		GN.GK.6640.265.2022
Miejscowość	BRUCZKÓW SKOKÓW	
Jednostka ewidencyjna	identyfikator	300401_5
Obręb ewidencyjny	nazwa	BOREK WLKP. - OB. WIEJSKI
	identyfikator	0002 0012
	nazwa	BRUCZKÓW SKOKÓW
Skala mapy	1:500	
Nazwa układu współrzędnych	prostokątnych płaskich wysokości	2000/6 KRONSTAD 60
Działka	wg zakresu opracowania	
Oznaczenie granic obszaru, który był przedmiotem aktualizacji	- - - - -	
Służebności gruntowe mające wpływ na zagospodarowanie gruntów zlokalizowanych w granicach projektowanej inwestycji	nie badano	
Data opracowania mapy	01.06.2022 r.	
Wykonawca		
Usługi Geodezyjne i Kartograficzne Mikołaj Mruk 63-860 Pogorzela, Rynek 18 tel. (65) 573 41 13, tel. kom. 607 045 705 NIP 696-101-68-67, Regon 410056813		
MIKOŁAJ MRUK geodeta uprawniony Nr 13713		

- LEGENDA**
-  oznaczenie istniejącej granicy działki
 -  119/6 oznaczenie numeru istniejącej działki
 -  lokalizacja i numer odwiertu
 -  określenie granic terenu objętego wnioskiem, oznaczenie części nieruchomości na które wejście jest konieczne w celu wykonania badań geologicznych i ostatecznie do sporządzenia wniosku o wydanie decyzji zgodnie z art. 15 ust. 1 ustawy o terminalu

MAPA DO CELÓW PROJEKTOWYCH


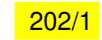


Oznaczenie kancelaryjne zgłoszenia pracy geodezyjnej		GN.GK.6640.265.2022	
Miejscowość		BRUCZKÓW	SKOKÓW
Jednostka ewidencyjna	identyfikator	300401_5	
	nazwa	BOREK WLKP. – OB. WIEJSKI	
Obręb ewidencyjny	identyfikator	0002	0012
	nazwa	BRUCZKÓW	SKOKÓW
Skala mapy	1:500		
Nazwa układu współrzędnych	prostokątnych płaskich	2000/6	
	wysokości	KRONSTAD 60	
Działka	wg zakresu opracowania		
Oznaczenie granic obszaru, który był przedmiotem aktualizacji	-----		
Służebności gruntowe mające wpływ na zagospodarowanie gruntów zlokalizowanych w granicach projektowanej inwestycji	nie badano		
Data opracowania mapy	01.06.2022 r.		

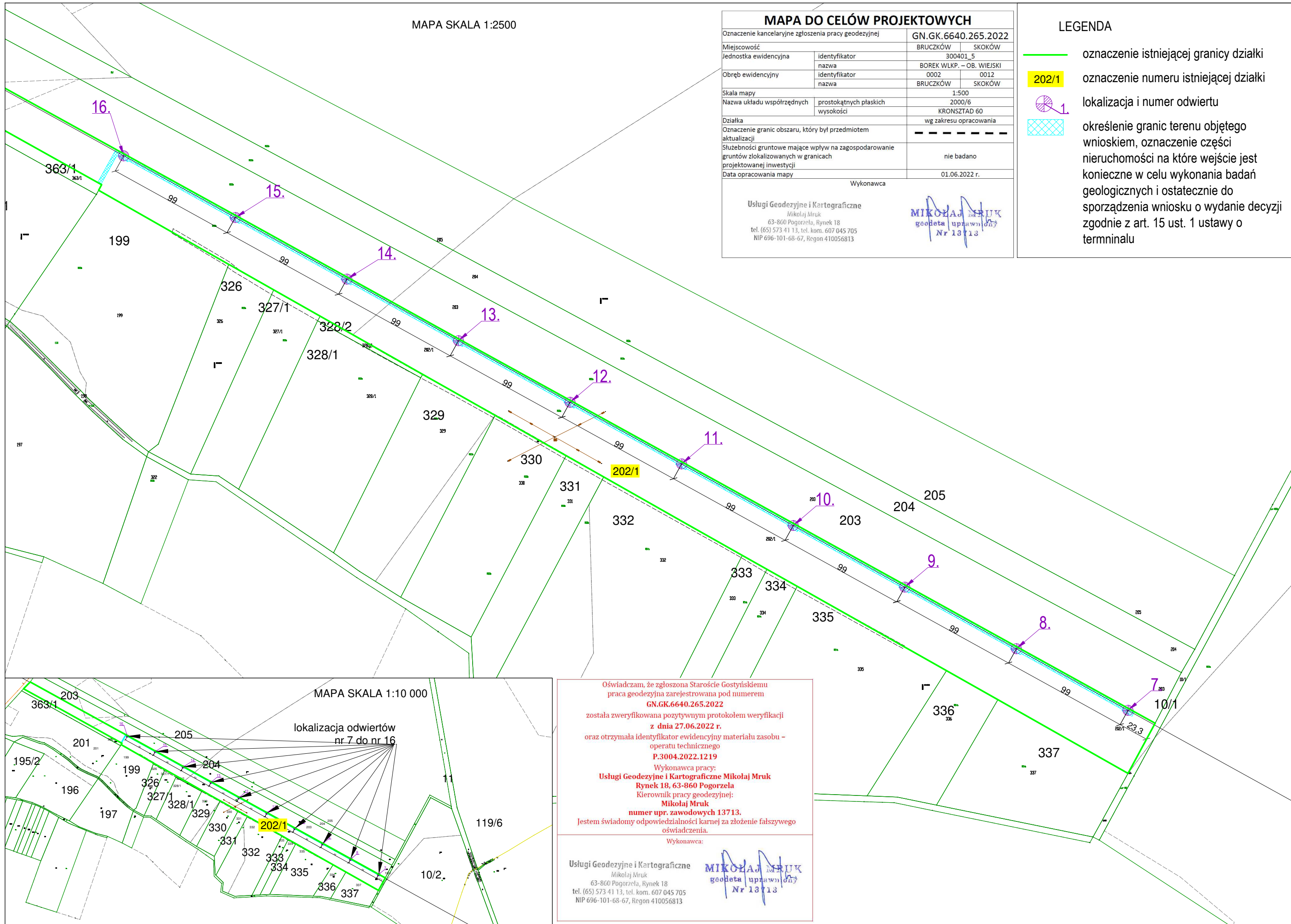
Wykonawca

Usługi Geodezyjne i Kartograficzne
Mikołaj Mruk
63-860 Pogorzela, Rynek 18
tel. (65) 573 41 13, tel. kom. 607 045 705
NIP 696-101-68-67, Regon 410056813

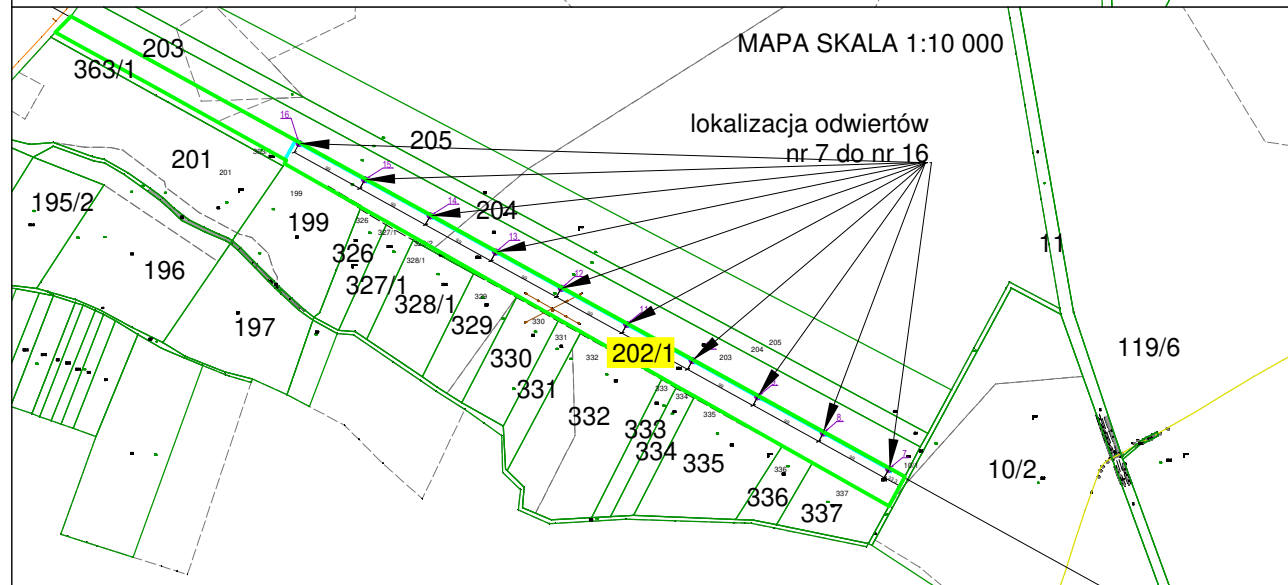
MIKOŁAJ MRUK
geodeta uprawniony
Nr 13713

LEGENDA

-  oznaczenie istniejącej granicy działki
-  oznaczenie numeru istniejącej działki
-  lokalizacja i numer odwiertu
-  określenie granic terenu objętego wnioskiem, oznaczenie części nieruchomości na które wejście jest konieczne w celu wykonania badań geologicznych i ostatecznie do sporządzenia wniosku o wydanie decyzji zgodnie z art. 15 ust. 1 ustawy o terminalu



MAPA SKALA 1:10 000



lokalizacja odwiertów nr 7 do nr 16

Oświadczam, że zgłoszona Staroście Gostyńskiemu praca geodezyjna zarejestrowana pod numerem **GN.GK.6640.265.2022** została zweryfikowana pozytywnym protokołem weryfikacji z dnia 27.06.2022 r. oraz otrzymała identyfikator ewidencyjny materiału zasobu - operatu technicznego **P.3004.2022.1219**
Wykonawca pracy:
Usługi Geodezyjne i Kartograficzne Mikołaj Mruk
Rynek 18, 63-860 Pogorzela
Kierownik pracy geodezyjnej:
Mikołaj Mruk
numer upr. zawodowych 13713.
Jestem świadomy odpowiedzialności karnej za złożenie fałszywego oświadczenia.

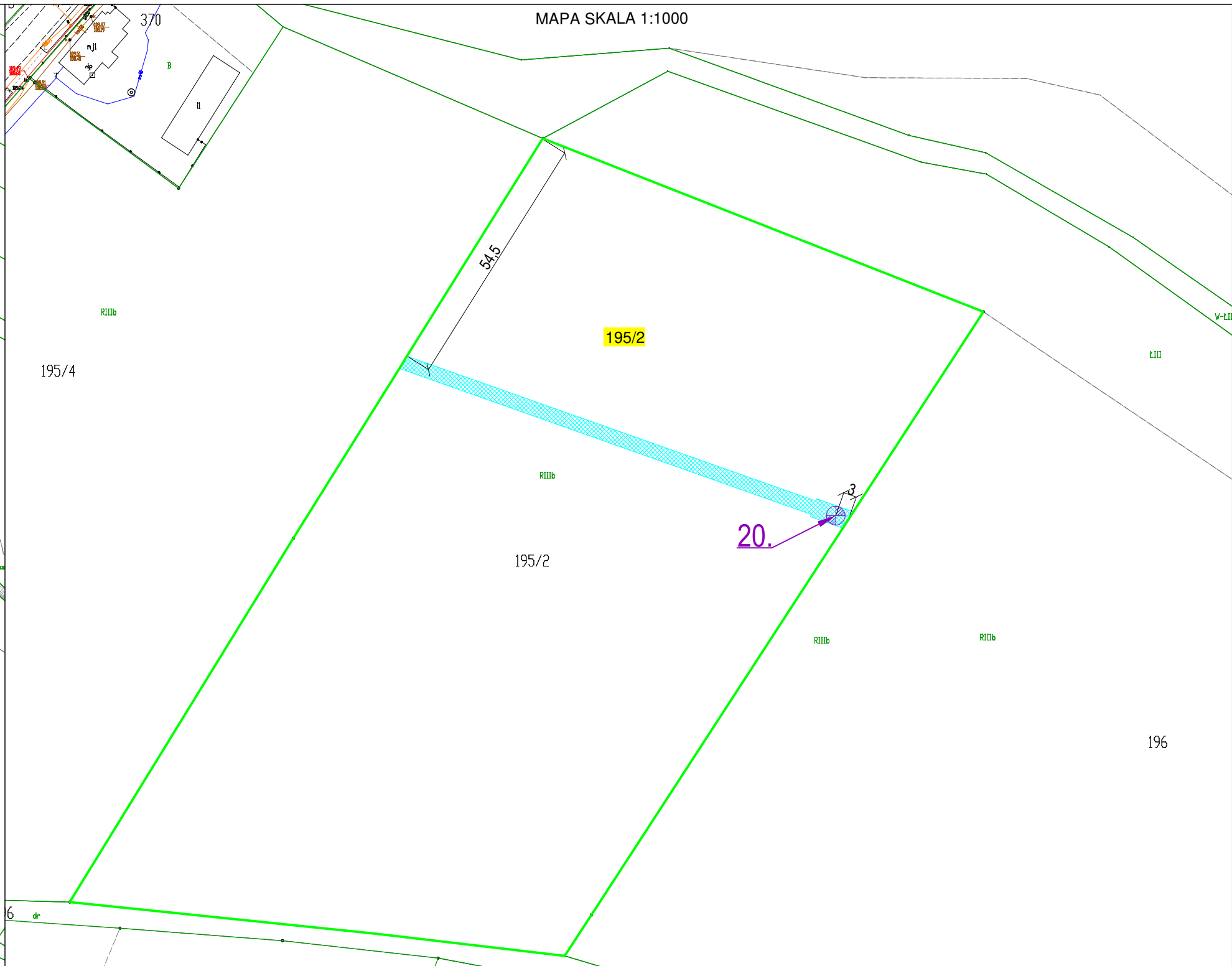
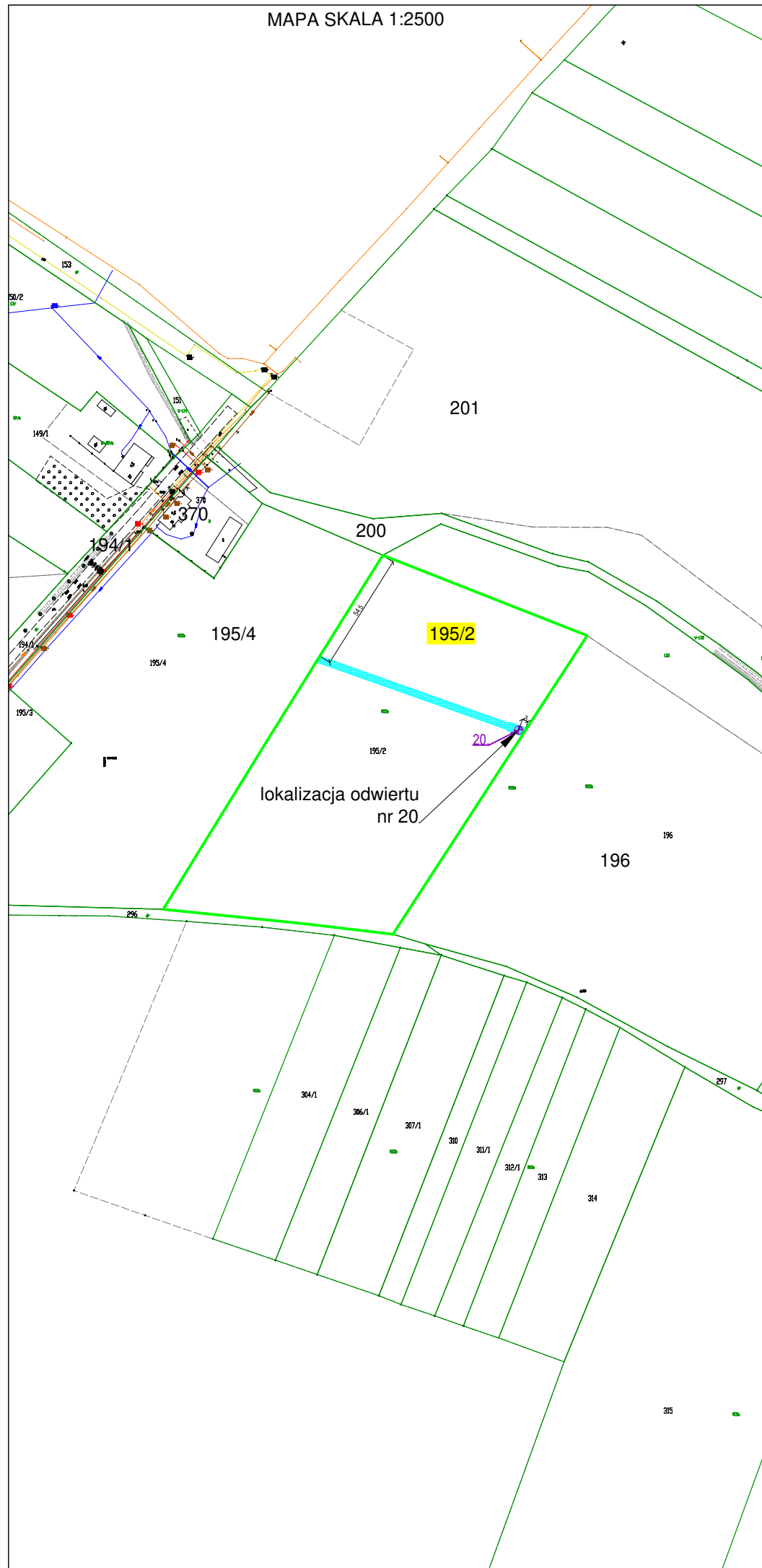
Wykonawca:

Usługi Geodezyjne i Kartograficzne
Mikołaj Mruk
63-860 Pogorzela, Rynek 18
tel. (65) 573 41 13, tel. kom. 607 045 705
NIP 696-101-68-67, Regon 410056813

MIKOŁAJ MRUK
geodeta uprawniony
Nr 13713

MAPA SKALA 1:2500

MAPA SKALA 1:1000



Oświadczam, że zgłoszona Staroście Gostyńskiemu praca geodezyjna zarejestrowana pod numerem **GN.GK.6640.265.2022** została zweryfikowana pozytywnym protokołem weryfikacji z dnia **27.06.2022 r.** oraz otrzymała identyfikator ewidencyjny materiału zasobu - operatu technicznego **P.3004.2022.1219**

Wykonawca pracy:
Usługi Geodezyjne i Kartograficzne Mikołaj Mruk
 Rynek 18, 63-860 Pogorzela
 Kierownik pracy geodezyjnej:
Mikołaj Mruk
 numer upr. zawodowych **13713**.


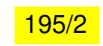


Jestem świadomy odpowiedzialności karnej za złożenie fałszywego oświadczenia.

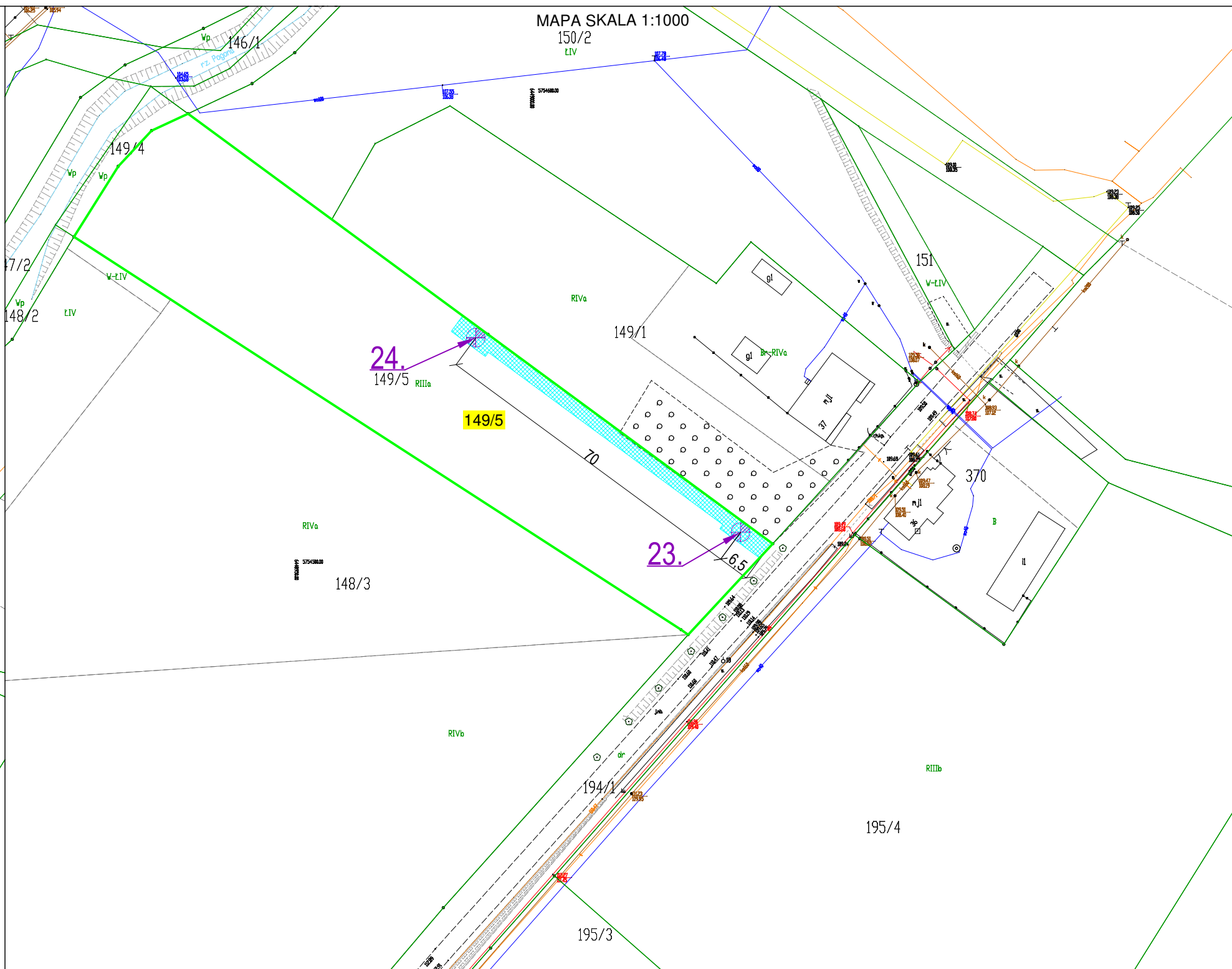
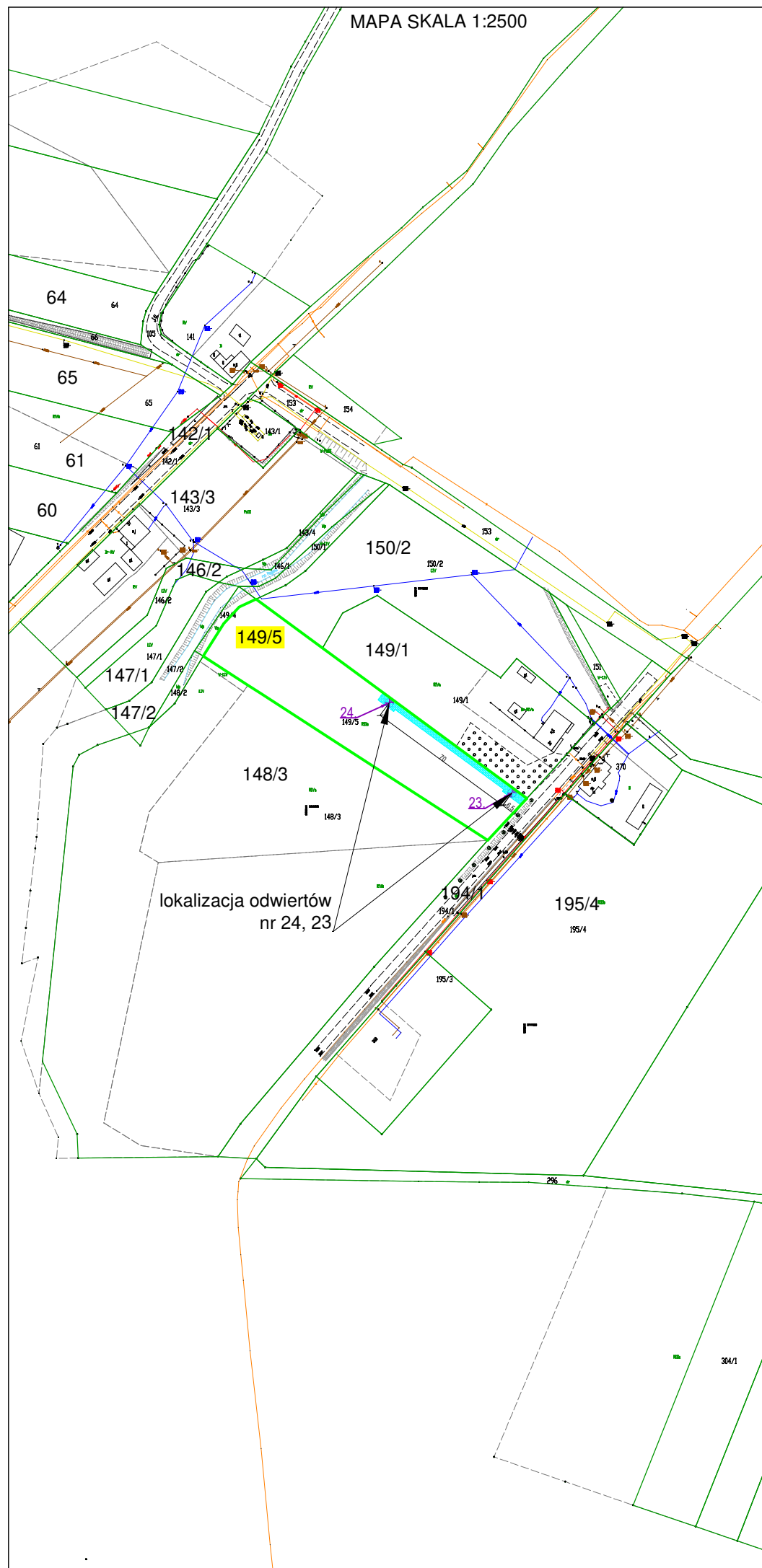
Wykonawca:

Usługi Geodezyjne i Kartograficzne
 Mikołaj Mruk
 63-860 Pogorzela, Rynek 18
 tel. (65) 573 41 13, tel. kom. 607 045 705
 NIP 696-101-68-67, Regon 410056813

MIKOŁAJ MRUK
 geodeta uprawniony
 Nr 13713

MAPA DO CELÓW PROJEKTOWYCH		
Oznaczenie kancelaryjne zgłoszenia pracy geodezyjnej		GN.GK.6640.265.2022
Miejscowość	BRUCZKÓW SKOKÓW	
Jednostka ewidencyjna	identyfikator	300401_5
Obręb ewidencyjny	nazwa	BOREK WLKP. - OB. WIEJSKI
	identyfikator	0002 0012
Działka	identyfikator	BRUCZKÓW SKOKÓW
	nazwa	
Skala mapy	1:500	
Nazwa układu współrzędnych	prostokątnych płaskich	2000/6
	wysokości	KRONSZTAD 60
Działka		
Oznaczenie granic obszaru, który był przedmiotem aktualizacji		--- -- -- --
Służebności gruntowe mające wpływ na zagospodarowanie gruntów zlokalizowanych w granicach projektowanej inwestycji		nie badano
Data opracowania mapy		01.06.2022 r.
Wykonawca		
Usługi Geodezyjne i Kartograficzne Mikołaj Mruk 63-860 Pogorzela, Rynek 18 tel. (65) 573 41 13, tel. kom. 607 045 705 NIP 696-101-68-67, Regon 410056813		
MIKOŁAJ MRUK geodeta uprawniony Nr 13713		

- LEGENDA**
-  oznaczenie istniejącej granicy działki
 -  oznaczenie numeru istniejącej działki
 -  lokalizacja i numer odwiertu
 -  określenie granic terenu objętego wnioskiem, oznaczenie części nieruchomości na które wejście jest konieczne w celu wykonania badań geologicznych i ostatecznie do sporządzenia wniosku o wydanie decyzji zgodnie z art. 15 ust. 1 ustawy o terminalu



Oświadczam, że zgłoszona Staroście Gostyńskiemu praca geodezyjna zarejestrowana pod numerem **GN.GK.6640.265.2022** została zweryfikowana pozytywnym protokołem weryfikacji z dnia **27.06.2022 r.** oraz otrzymała identyfikator ewidencyjny materiału zasobu - operatu technicznego **P.3004.2022.1219**

Wykonawca pracy:
Usługi Geodezyjne i Kartograficzne Mikołaj Mruk
 Rynek 18, 63-860 Pogorzela
 Kierownik pracy geodezyjnej:
Mikołaj Mruk
 numer upr. zawodowych **13713**.

Jestem świadomy odpowiedzialności karnej za złożenie fałszywego oświadczenia.


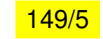


Wykonawca:

Usługi Geodezyjne i Kartograficzne
 Mikołaj Mruk
 63-860 Pogorzela, Rynek 18
 tel. (65) 573 41 13, tel. kom. 607 045 705
 NIP 696-101-68-67, Regon 410056813

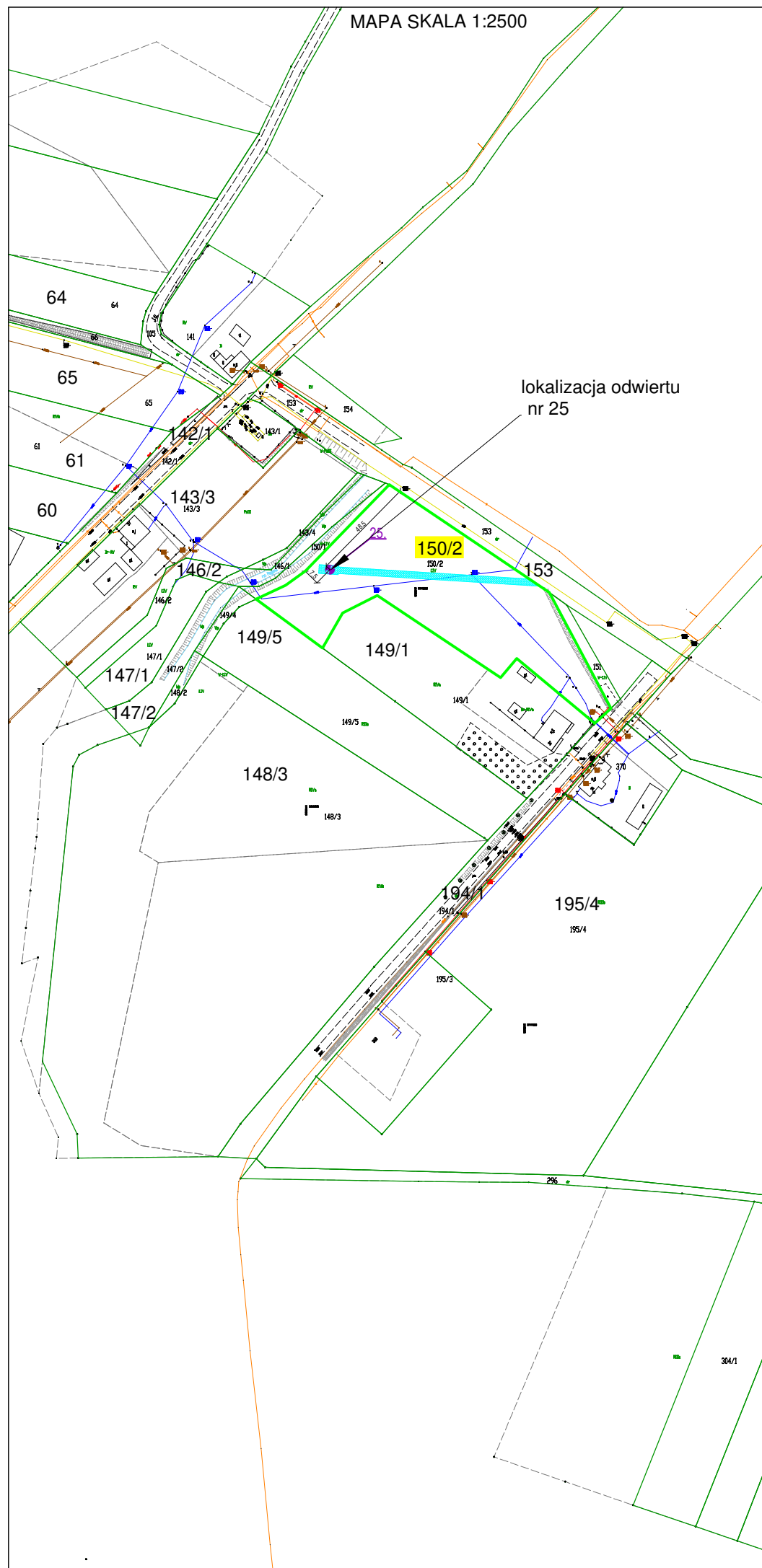
MIKOŁAJ MRUK
 geodeta uprawniony
 Nr 13713

MAPA DO CELÓW PROJEKTOWYCH

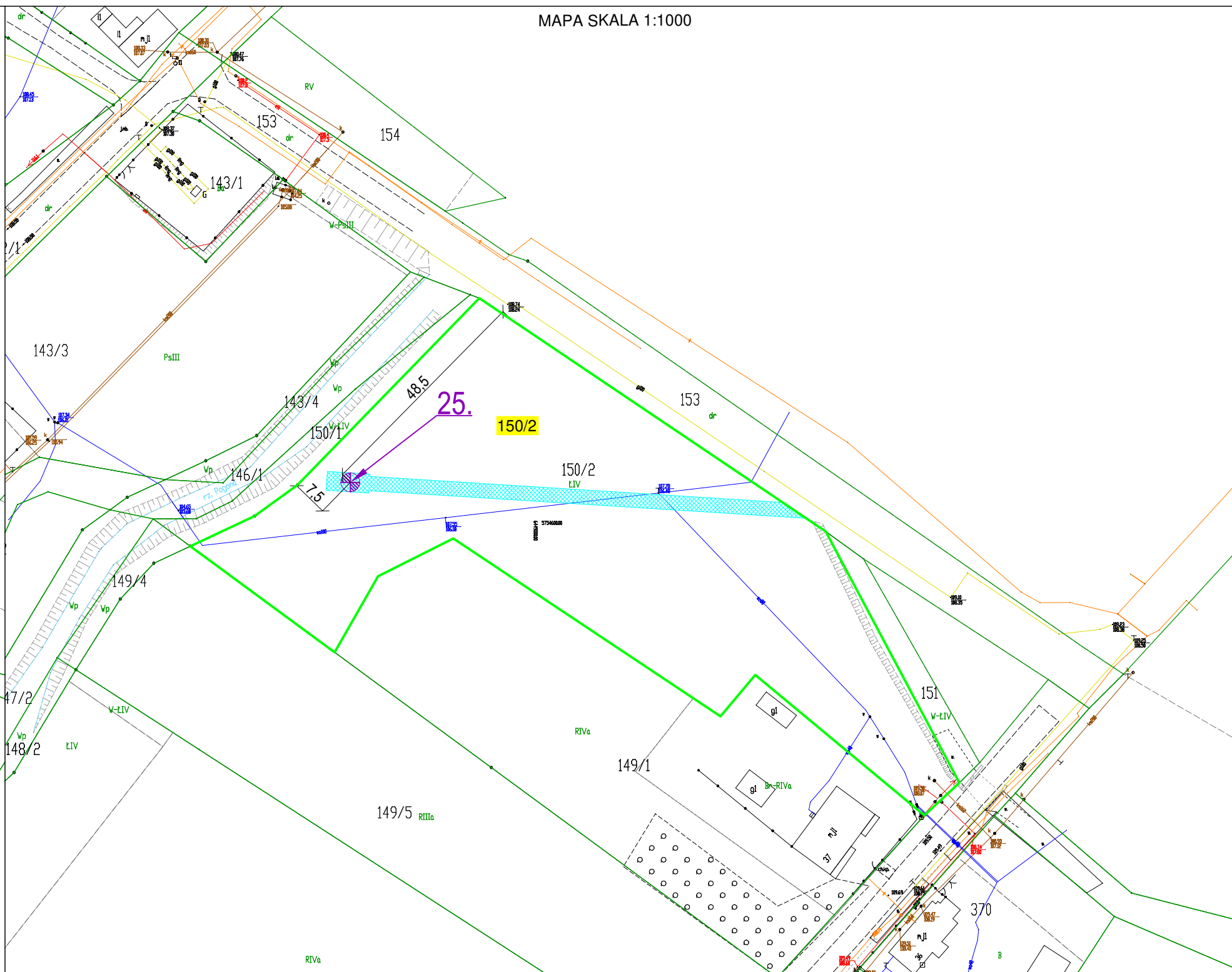
Oznaczenie kancelaryjne zgłoszenia pracy geodezyjnej		GN.GK.6640.265.2022
Miejscowość		BRUCZKÓW SKOKÓW
Jednostka ewidencyjna	identyfikator	300401_5
	nazwa	BOREK WLKP. - OB. WIEJSKI
Obręb ewidencyjny	identyfikator	0002 0012
	nazwa	BRUCZKÓW SKOKÓW
Skala mapy		1:500
Nazwa układu współrzędnych		2000/6
	prostokątnych płaskich wysokości	KRONSTAD 60
Działka		wg zakresu opracowania
Oznaczenie granic obszaru, który był przedmiotem aktualizacji		---
Służebności gruntowe mające wpływ na zagospodarowanie gruntów zlokalizowanych w granicach projektowanej inwestycji		nie badano
Data opracowania mapy		01.06.2022 r.
Wykonawca		
<p>Usługi Geodezyjne i Kartograficzne Mikołaj Mruk 63-860 Pogorzela, Rynek 18 tel. (65) 573 41 13, tel. kom. 607 045 705 NIP 696-101-68-67, Regon 410056813</p> <p>MIKOŁAJ MRUK geodeta uprawniony Nr 13713</p>		

- LEGENDA**
-  oznaczenie istniejącej granicy działki
 -  oznaczenie numeru istniejącej działki
 -  lokalizacja i numer odwiertu
 -  określenie granic terenu objętego wnioskiem, oznaczenie części nieruchomości na które wejście jest konieczne w celu wykonania badań geologicznych i ostatecznie do sporządzenia wniosku o wydanie decyzji zgodnie z art. 15 ust. 1 ustawy o terminalu

MAPA SKALA 1:2500



MAPA SKALA 1:1000



Oświadczam, że zgłoszona Staroście Gostyńskiemu praca geodezyjna zarejestrowana pod numerem **GN.GK.6640.265.2022** została zweryfikowana pozytywnym protokołem weryfikacji z dnia **27.06.2022 r.** oraz otrzymała identyfikator ewidencyjny materiału zasobu - operatu technicznego **P.3004.2022.1219**

Wykonawca pracy:
Usługi Geodezyjne i Kartograficzne Mikołaj Mruk
 Rynek 18, 63-860 Pogorzela
 Kierownik pracy geodezyjnej:
Mikołaj Mruk
numer upr. zawodowych 13713.
 Jestem świadomy odpowiedzialności karnej za złożenie fałszywego oświadczenia.

Wykonawca:
 Usługi Geodezyjne i Kartograficzne
 Mikołaj Mruk
 63-860 Pogorzela, Rynek 18
 tel. (65) 573 41 13, tel. kom. 607 045 705
 NIP 696-101-68-67, Regon 410056813

MIKOŁAJ MRUK
 geodeta uprawniony
 Nr 13713


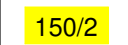


MAPA DO CELÓW PROJEKTOWYCH

Oznaczenie kancelaryjne zgłoszenia pracy geodezyjnej		GN.GK.6640.265.2022
Miejscowość	BRUCZKÓW SKOKÓW	
Jednostka ewidencyjna	identyfikator	300401_5
Obręb ewidencyjny	nazwa	BOREK WLKP. - OB. WIEJSKI
	identyfikator	0002 0012
Nazwa układu współrzędnych	identyfikator	BRUCZKÓW SKOKÓW
	nazwa	
Skala mapy	1:500	
Nazwa układu współrzędnych	prostokątnych płaskich	2000/6
	wysokości	KRONSZTAD 60
Działka	wg zakresu opracowania	
Oznaczenie granic obszaru, który był przedmiotem aktualizacji	- - - - -	
Służebności gruntowe mające wpływ na zagospodarowanie gruntów zlokalizowanych w granicach projektowanej inwestycji	nie badano	
Data opracowania mapy	01.06.2022 r.	

Wykonawca
 Usługi Geodezyjne i Kartograficzne
 Mikołaj Mruk
 63-860 Pogorzela, Rynek 18
 tel. (65) 573 41 13, tel. kom. 607 045 705
 NIP 696-101-68-67, Regon 410056813

MIKOŁAJ MRUK
 geodeta uprawniony
 Nr 13713

LEGENDA

-  oznaczenie istniejącej granicy działki
-  oznaczenie numeru istniejącej działki
-  lokalizacja i numer odwiertu
-  określenie granic terenu objętego wnioskiem, oznaczenie części nieruchomości na które wejście jest konieczne w celu wykonania badań geologicznych i ostatecznie do sporządzenia wniosku o wydanie decyzji zgodnie z art. 15 ust. 1 ustawy o terminalu

MAPA SKALA 1:1000



MAPA DO CELÓW PROJEKTOWYCH

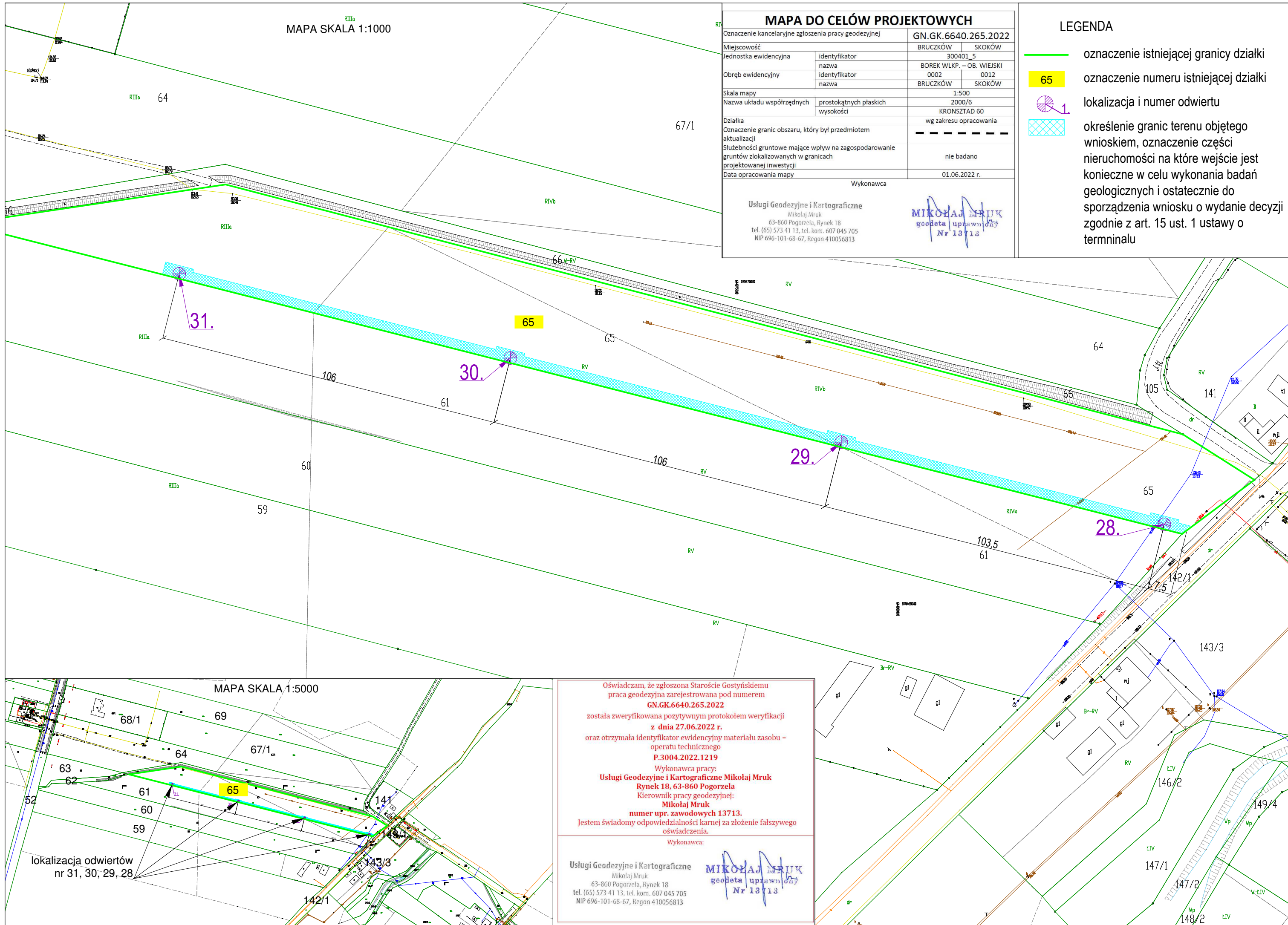
Oznaczenie kancelaryjne zgłoszenia pracy geodezyjnej		GN.GK.6640.265.2022	
Miejscowość		BRUCZKÓW	SKOKÓW
Jednostka ewidencyjna	identyfikator	300401_5	
	nazwa	BOREK WLKP. – OB. WIEJSKI	
Obręb ewidencyjny	identyfikator	0002	0012
	nazwa	BRUCZKÓW	SKOKÓW
Skala mapy	1:500		
Nazwa układu współrzędnych	prostokątnych płaskich	2000/6	
	wysokości	KRONSZTAD 60	
Działka	wg zakresu opracowania		
Oznaczenie granic obszaru, który był przedmiotem aktualizacji	- - - - -		
Służebności gruntowe mające wpływ na zagospodarowanie gruntów zlokalizowanych w granicach projektowanej inwestycji	nie badano		
Data opracowania mapy	01.06.2022 r.		
Wykonawca			

Usługi Geodezyjne i Kartograficzne
Mikołaj Mruk
63-860 Pogorzela, Rynek 18
tel. (65) 573 41 13, tel. kom. 607 045 705
NIP 696-101-68-67, Regon 410056813

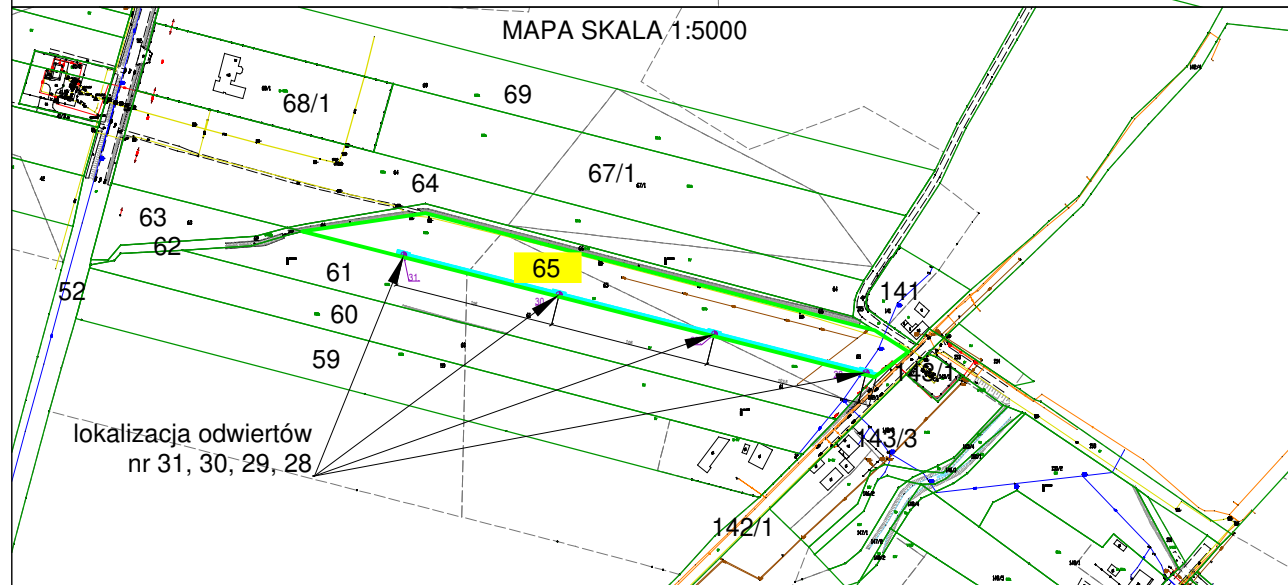
MIKOŁAJ MRUK
geodeta uprawniony
Nr 13713

LEGENDA

- oznaczenie istniejącej granicy działki
- 65 oznaczenie numeru istniejącej działki
-  lokalizacja i numer odwiertu
-  określenie granic terenu objętego wnioskiem, oznaczenie części nieruchomości na które wejście jest konieczne w celu wykonania badań geologicznych i ostatecznie do sporządzenia wniosku o wydanie decyzji zgodnie z art. 15 ust. 1 ustawy o terminalu



MAPA SKALA 1:5000



Oświadczam, że zgłoszona Staroście Gostyńskiemu praca geodezyjna zarejestrowana pod numerem **GN.GK.6640.265.2022** została zweryfikowana pozytywnym protokołem weryfikacji z dnia 27.06.2022 r. oraz otrzymała identyfikator ewidencyjny materiału zasobu – operatu technicznego **P.3004.2022.1219**

Wykonawca pracy:
Usługi Geodezyjne i Kartograficzne Mikołaj Mruk
Rynek 18, 63-860 Pogorzela
Kierownik pracy geodezyjnej:
Mikołaj Mruk
numer upr. zawodowych 13713.

Jestem świadomy odpowiedzialności karnej za złożenie fałszywego oświadczenia.

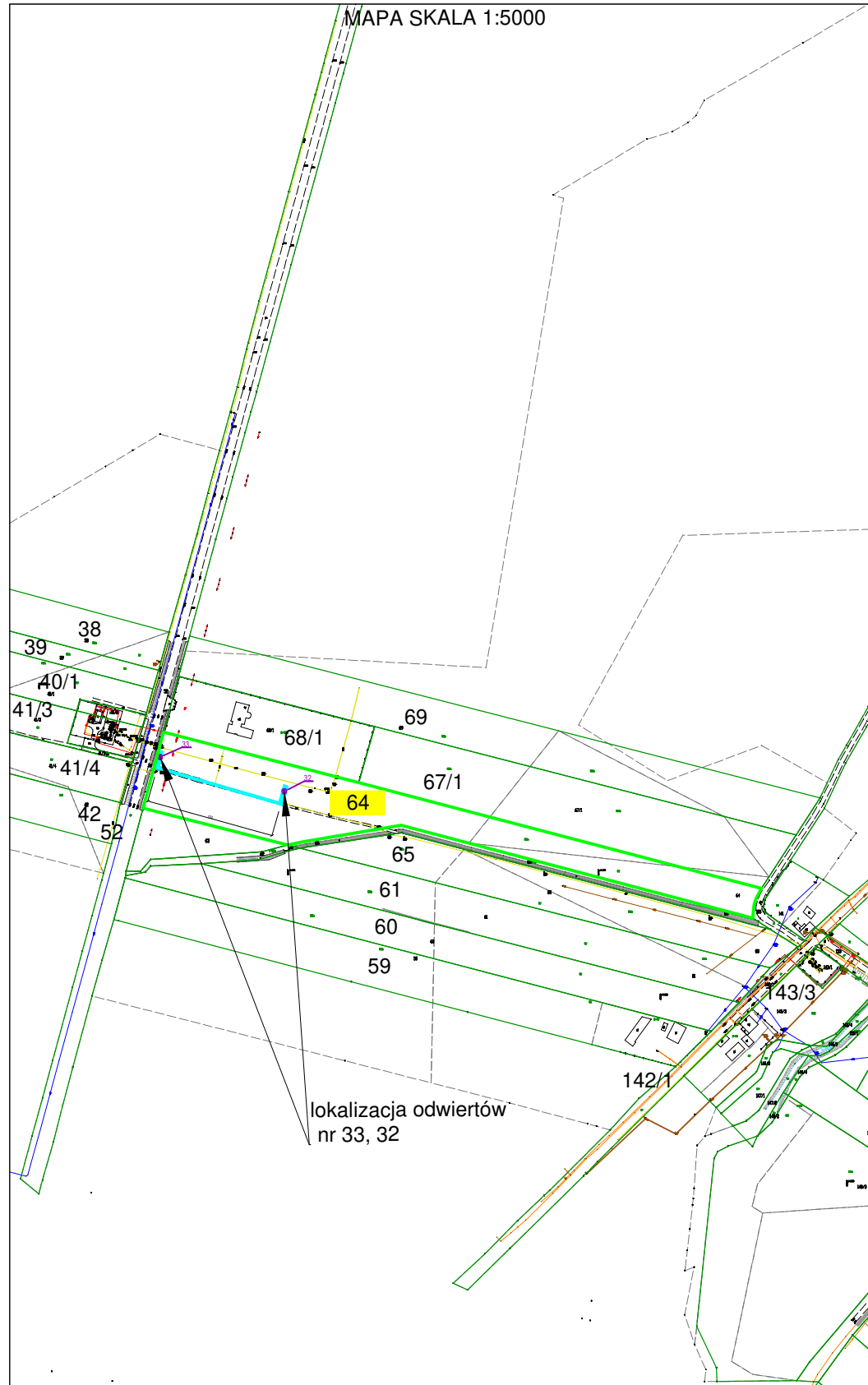
Wykonawca:

Usługi Geodezyjne i Kartograficzne
Mikołaj Mruk
63-860 Pogorzela, Rynek 18
tel. (65) 573 41 13, tel. kom. 607 045 705
NIP 696-101-68-67, Regon 410056813

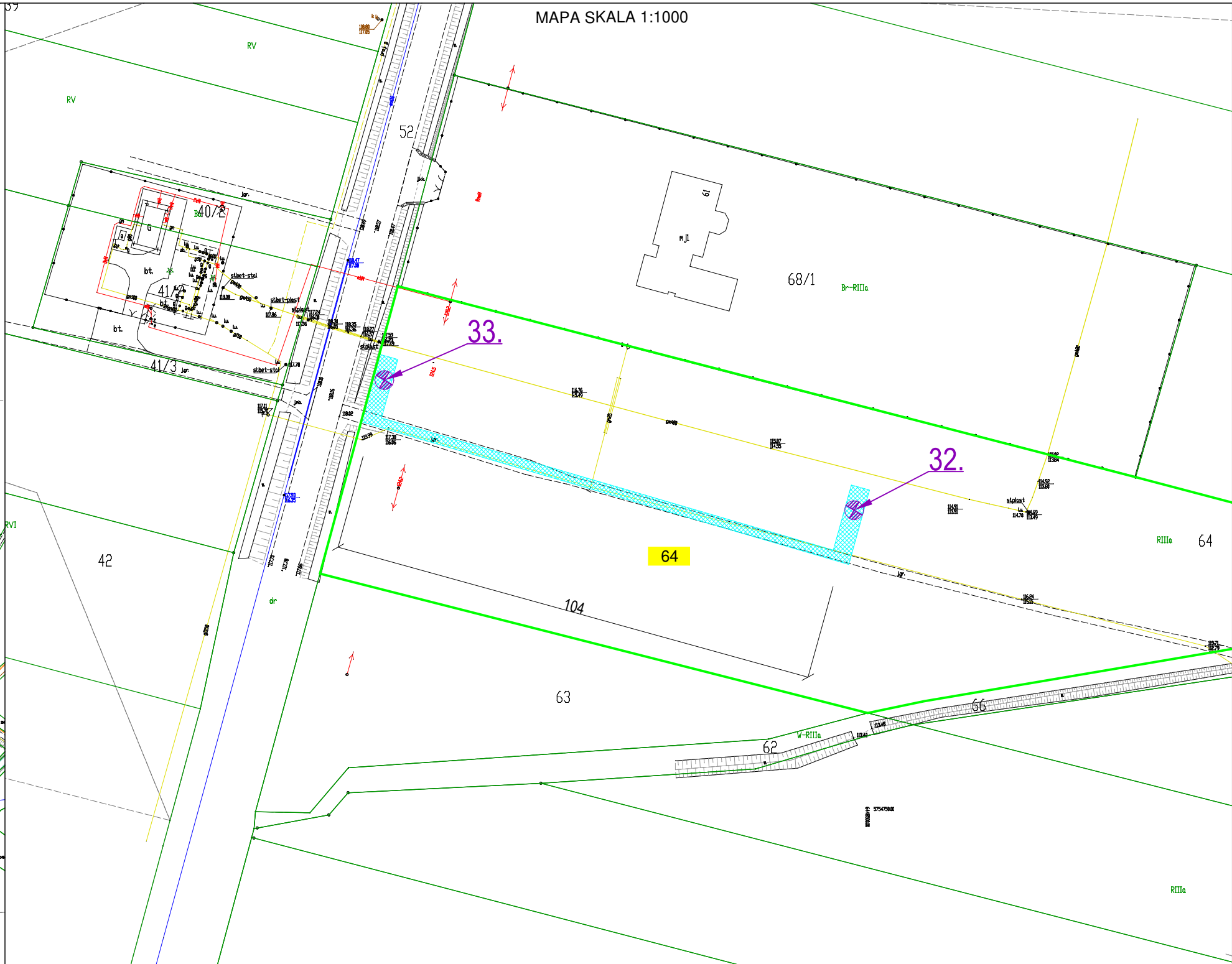
MIKOŁAJ MRUK
geodeta uprawniony
Nr 13713

lokalizacja odwiertów
nr 31, 30, 29, 28

MAPA SKALA 1:5000



MAPA SKALA 1:1000



lokalizacja odwiertów
nr 33, 32





Oświadczam, że zgłoszona Staroście Gostyńskiemu
praca geodezyjna zarejestrowana pod numerem
GN.GK.6640.265.2022
została zweryfikowana pozytywnym protokołem weryfikacji
z dnia **27.06.2022 r.**
oraz otrzymała identyfikator ewidencyjny materiału zasobu -
operatu technicznego
P.3004.2022.1219
Wykonawca pracy:
Usługi Geodezyjne i Kartograficzne Mikołaj Mruk
Rynek 18, 63-860 Pogorzela
Kierownik pracy geodezyjnej:
Mikołaj Mruk
numer upr. zawodowych 13713.
Jestem świadomy odpowiedzialności karnej za złożenie fałszywego
oświadczenia.

Wykonawca:
Usługi Geodezyjne i Kartograficzne
Mikołaj Mruk
63-860 Pogorzela, Rynek 18
tel. (65) 573 41 13, tel. kom. 607 045 705
NIP 696-101-68-67, Regon 410056813

MIKOŁAJ MRUK
geodeta uprawniony
Nr 13713

MAPA DO CELÓW PROJEKTOWYCH

Oznaczenie kancelaryjne zgłoszenia pracy geodezyjnej		GN.GK.6640.265.2022
Miejscowość		BRUCZKÓW SKOKÓW
Jednostka ewidencyjna	identyfikator	300401_5
	nazwa	BOREK WLKP. - OB. WIEJSKI
Obręb ewidencyjny	identyfikator	0002 0012
	nazwa	BRUCZKÓW SKOKÓW
Skala mapy	1:500	
Nazwa układu współrzędnych	prostokątnych płaskich wysokości	2000/6 KRONSTAD 60
Działka	wg zakresu opracowania	
Oznaczenie granic obszaru, który był przedmiotem aktualizacji	- - - - -	
Służebności gruntowe mające wpływ na zagospodarowanie gruntów zlokalizowanych w granicach projektowanej inwestycji	nie badano	
Data opracowania mapy	01.06.2022 r.	
Wykonawca		
Usługi Geodezyjne i Kartograficzne Mikołaj Mruk 63-860 Pogorzela, Rynek 18 tel. (65) 573 41 13, tel. kom. 607 045 705 NIP 696-101-68-67, Regon 410056813		
MIKOŁAJ MRUK geodeta uprawniony Nr 13713		

- LEGENDA**
-  oznaczenie istniejącej granicy działki
 -  oznaczenie numeru istniejącej działki
 -  lokalizacja i numer odwiertu
 -  określenie granic terenu objętego wnioskiem, oznaczenie części nieruchomości na które wejście jest konieczne w celu wykonania badań geologicznych i ostatecznie do sporządzenia wniosku o wydanie decyzji zgodnie z art. 15 ust. 1 ustawy o terminalu