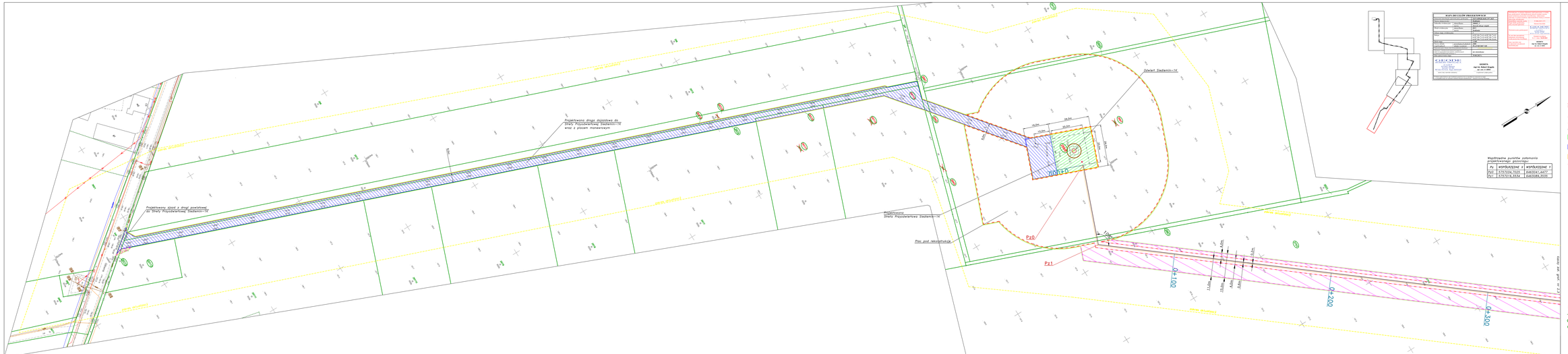
Projektowana droga dojazdowa do Stacji Przyodwarłowej Siedlemin-1X wraz z placem manewrowym
Projektowana droga dojazdowa do Stacji Przyodwarłowej Siedlemin-1X
Projektowana Stacja Przyodwarłowa Siedlemin-1X
Plac pod rekultywację
Obiekt Siedlemin-1X
Pz0
Pz1
0+100
0+200
0+300
0+400
0+500
0+600
0+700
0+800
0+900
0+1000
0+1100
0+1200
0+1300
0+1400
0+1500
0+1600
0+1700
0+1800
0+1900
0+2000
0+2100
0+2200
0+2300
0+2400
0+2500
0+2600
0+2700
0+2800
0+2900
0+3000
0+3100
0+3200
0+3300
0+3400
0+3500
0+3600
0+3700
0+3800
0+3900
0+4000

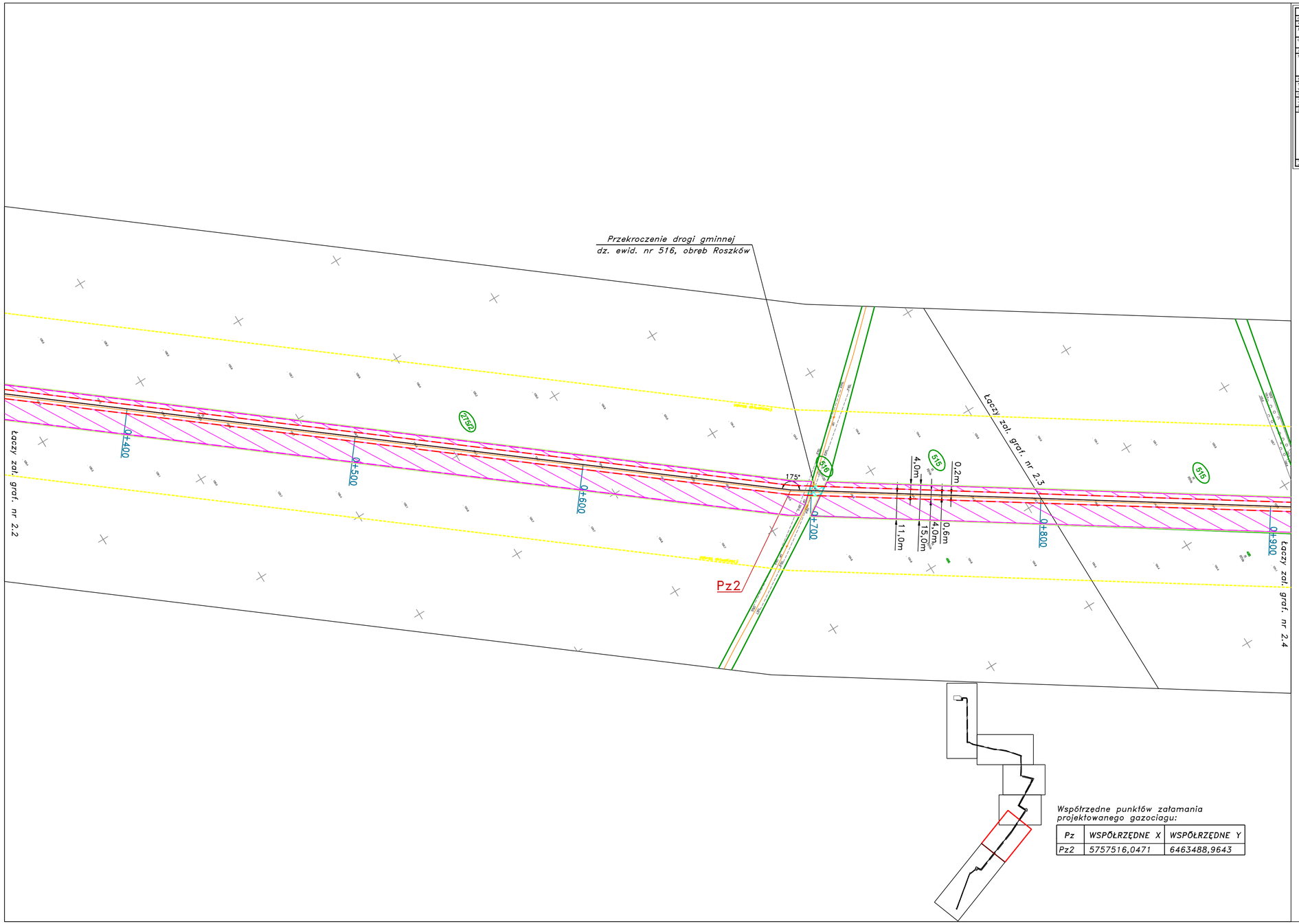

Współrzędne punktów załamania projektowanego gazociągu:

Pz	WSPÓŁRZĘDNE X	WSPÓŁRZĘDNE Y
Pz2	5757516,0471	6463488,9643

LEGENDA:

- Projektowany gazociąg DN50 MOP250 wraz ze strefą kontrolowaną po 2m od osi gazociągu zgodnie z Dz. U. z 2013r., poz. 640
- Projektowany rurociąg inhibitora hydratów/korozji
- Projektowany kabel światłowodowy
- (linia przerywana koloru czerwonego) Obszar w stosunku do którego decyzja o ustaleniu lokalizacji inwestycji w zakresie terminalu ma wywołać skutek, o którym mowa w art. 24 ust. 1 ustawy gdzie wskazuje się okres z art. 6, ust.1 pkt 11b – ograniczenie terenu na czas do likwidacji urządzeń
- Obszar inwestycji objęty wnioskiem o wydanie decyzji o ustaleniu lokalizacji inwestycji towarzyszącej inwestycjom w zakresie terminalu, w stosunku do którego zgodnie z art. 24 ust. 1c Specustawy gazowej, ograniczenie sposobu korzystania z nieruchomości, następuje bez odszkodowania (grunty stanowiące pas drogi publicznej,)
- Obszar w stosunku do którego decyzja o ustaleniu lokalizacji inwestycji w zakresie terminalu ma wywołać skutek, o którym mowa w art. 24 ust. 1 ustawy gdzie wskazuje się okres czasu z art. 6, ust.1 pkt 11b – zajęcie terenu na czas określony
- (linia ciągła koloru zielonego) Granica terenu objętego wnioskiem – teren objęty inwestycją w zakresie terminalu
- Pz3 Punkty załamania trasy projektowanego gazociągu
- Granice działek ewidencyjnych
- 288/1 Numery działek ewidencyjnych objęte wnioskiem

MAPA DO CELÓW PROJEKTOWYCH

Oznaczenie kancelaryjne zgłoszenia pracy geodezyjnej		GZN.6526.K.6648.1724.2025
Nazwa województwa		Śląskie, Katowice
Jednostka ewidencyjna	identyfikator	100602_5
	nazwa	Jarocin-obszar wiejski
Obręb ewidencyjny	identyfikator	0015; 0013
	nazwa	Siedlemin; Roszków
Arkusz mapy ewidencyjnej		1/; 2; 1
Sekcja		6,167,74,17,1,1/; 6,167,74,17,1,1,2/; 6,167,74,17,1,1,3/; 6,167,74,17,1,1,4/; 6,167,74,17,1,1,5/; 6,167,74,17,1,1,6/; 6,167,74,17,1,3/; 6,167,74,17,1,4/; 6,167,74,17,1,5/; 6,167,74,17,1,6/; 6,167,74,17,2/; 6,167,74,17,3/; 6,167,74,17,4/; 6,167,74,17,5/; 6,167,74,17,6/; 6,167,74,17,7/; 6,167,74,17,8/; 6,167,74,17,9/; 6,167,74,17,10/; 6,167,74,17,11/; 6,167,74,17,12/; 6,167,74,17,13/; 6,167,74,17,14/; 6,167,74,17,15/; 6,167,74,17,16/; 6,167,74,17,17/; 6,167,74,17,18/; 6,167,74,17,19/; 6,167,74,17,20/; 6,167,74,17,21/; 6,167,74,17,22/; 6,167,74,17,23/; 6,167,74,17,24/; 6,167,74,17,25/; 6,167,74,17,26/; 6,167,74,17,27/; 6,167,74,17,28/; 6,167,74,17,29/; 6,167,74,17,30/; 6,167,74,17,31/; 6,167,74,17,32/; 6,167,74,17,33/; 6,167,74,17,34/; 6,167,74,17,35/; 6,167,74,17,36/; 6,167,74,17,37/; 6,167,74,17,38/; 6,167,74,17,39/; 6,167,74,17,40/; 6,167,74,17,41/;

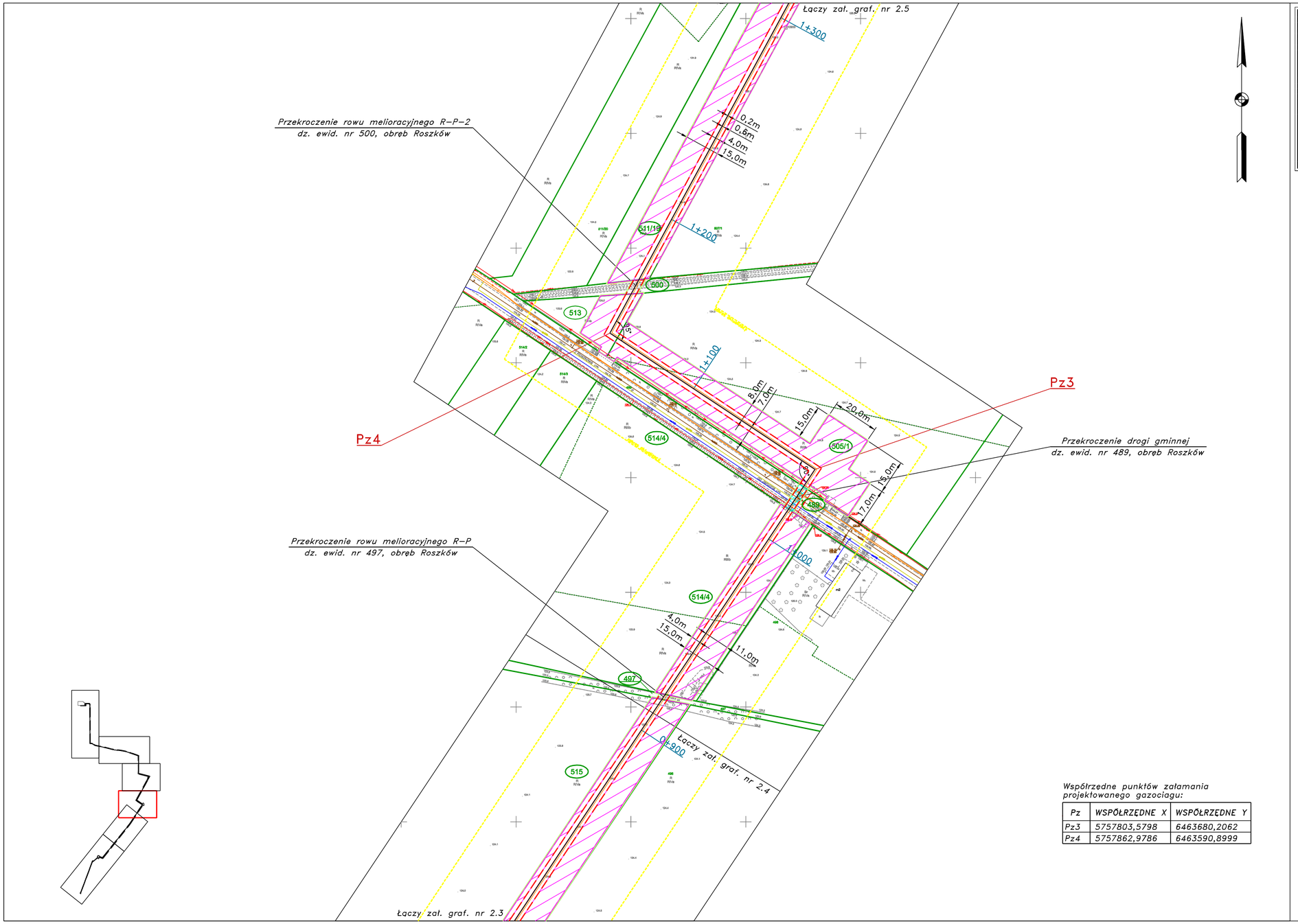

Współrzędne punktów załamania projektowanego gazociągu:

Pz	WSPÓŁRZĘDNE X	WSPÓŁRZĘDNE Y
Pz3	5757803,5798	6463680,2062
Pz4	5757862,9786	6463590,8999

MAPA DO CELÓW PROJEKTOWYCH

Odwzorowanie kartograficzne (płaszczyzna rzutu geodezyjnej)		*GCS /1992/K.Mich 1724.2025*
Nazwa miejscowości		*Siedlemin, Roszków*
Jednostka ewidencyjna	identyfikator	*300602_2*
	nazwa	*Zarwie-obręby wiejski*
Obręb ewidencyjny	identyfikator	*0015, 0012*
	nazwa	*Siedlemin, Roszków*
Arkusz mapy ewidencyjnej		*1-3, 2-1*
Sekcja		*6.1767.16.13.1.1; 6.1767.16.13.1.2; 6.1767.16.13.1.3; 6.1767.16.13.1.4; 6.1767.16.13.1.5; 6.1767.16.13.3.5; 6.1767.16.12.4.4; 6.1767.16.17.3.2; 6.1767.16.98.3.3; 6.1767.16.98.3.2; 6.1767.16.08.3.3; 6.1767.16.08.3.4; 6.1767.16.08.3.5; 6.1767.16.08.1.4; 6.1767.16.07.2.5; 6.1767.16.07.2.4; 6.1767.16.92.4.1; 6.1767.16.92.4.2; 6.1767.16.02.4.3; 6.1767.16.02.4.4;*
Skala mapy		*1:500*
Nazwa układu współrzędnych	prostokątnych płaskich	*2000*
	układu wysokości	*PL-EVRF2007-NH*
Oznaczenie pracy, obszaru, której był przedmiotem dokumentacji		*P.3006.2025.1873*
Numer(ty) i nazwa(nazwy) geodezyjnej(geodezyjnych) i/lub osnowy(osnów) grawimetrycznej(grawimetrycznych)		*nie stwierdzono*
Data sporządzenia mapy		*28.12.2025 r.*

GEODE ROBERT DRYGAŁA
ul. Lisia 8
63-200 Jarocin
Tel.0-601 197 885
NIP 832-178-79-30 Regon 301553326

GEODETA
mgr inż. Robert Drygała
upr. zaw. nr 18850
(czytelny podpis osoby geodezyjnej)

Poświadczam, że niniejszy dokument został sporządzony w wyniku prac geodezyjnych i kartograficznych, których rezultaty zawiera operat techniczny pozytywnie zweryfikowany. Jednocześnie informuję, że jestem świadomy odpowiedzialności karnej za złożenie fałszywego oświadczenia.

Identyfikator materiału zasobu	**P.3006.2025.1873**
Organ służby geodezyjnej, który otrzymał zgłoszenie	Starosta Jarociński
Wykonawca prac geodezyjnych	GEODE ROBERT DRYGAŁA ul. Lisia 8 63-200 Jarocin Tel.0-601 197 885 NIP 832-178-79-30 Regon 301553326
Nr oraz data sporządzenia dokumentu zawierającego wynik pozytywnej weryfikacji	Protokół weryfikacji Nr 1 z dnia 15.12.2025
Imię i nazwisko oraz nr uprawnień zawodowych kierownika prac	**GEODETA mgr inż. Robert Drygała upr. zaw. nr 18850**

LEGENDA:

- Projektowany gazociąg DN50 MOP250 wraz ze strefą kontrolowaną po 2m od osi gazociągu zgodnie z Dz. U. z 2013r., poz. 640
- Projektowany rurociąg inhibitora hydratów/korozji
- Projektowany kabel światłowodowy
- (linia przerywana koloru czerwonego) Obszar w stosunku do którego decyzja o ustaleniu lokalizacji inwestycji w zakresie terminalu ma wywołać skutek, o którym mowa w art. 24 ust. 1 ustawy gdzie wskazuje się okres z art. 6, ust.1 pkt 11b – ograniczenie terenu na czas do likwidacji urządzeń
- Obszar inwestycji objęty wnioskiem o wydanie decyzji o ustaleniu lokalizacji inwestycji towarzyszącej inwestycjom w zakresie terminalu, w stosunku do którego zgodnie z art. 24 ust. 1c Specustawy gazowej, ograniczenie sposobu korzystania z nieruchomości, następuje bez odszkodowania (grunty stanowiące pas drogi publicznej
- Obszar w stosunku do którego decyzja o ustaleniu lokalizacji inwestycji w zakresie terminalu ma wywołać skutek, o którym mowa w art. 24 ust. 1 ustawy gdzie wskazuje się okres czasu z art. 6, ust.1 pkt 11b – zajęcie terenu na czas określony
- (linia ciągła koloru zielonego Granica terenu objętego wnioskiem – teren objęty inwestycją w zakresie terminalu
- Pz3 Punkty załamania trasy projektowanego gazociągu
- Granice działek ewidencyjnych
- 288/1 Numery działek ewidencyjnych objęte wnioskiem

Biuro Studiów i Projektów NeoGaz

Zał. graf. nr 2.4
Mapa z określeniem granic terenu objętego wnioskiem
Mapa do celów projektowych 1: 1000

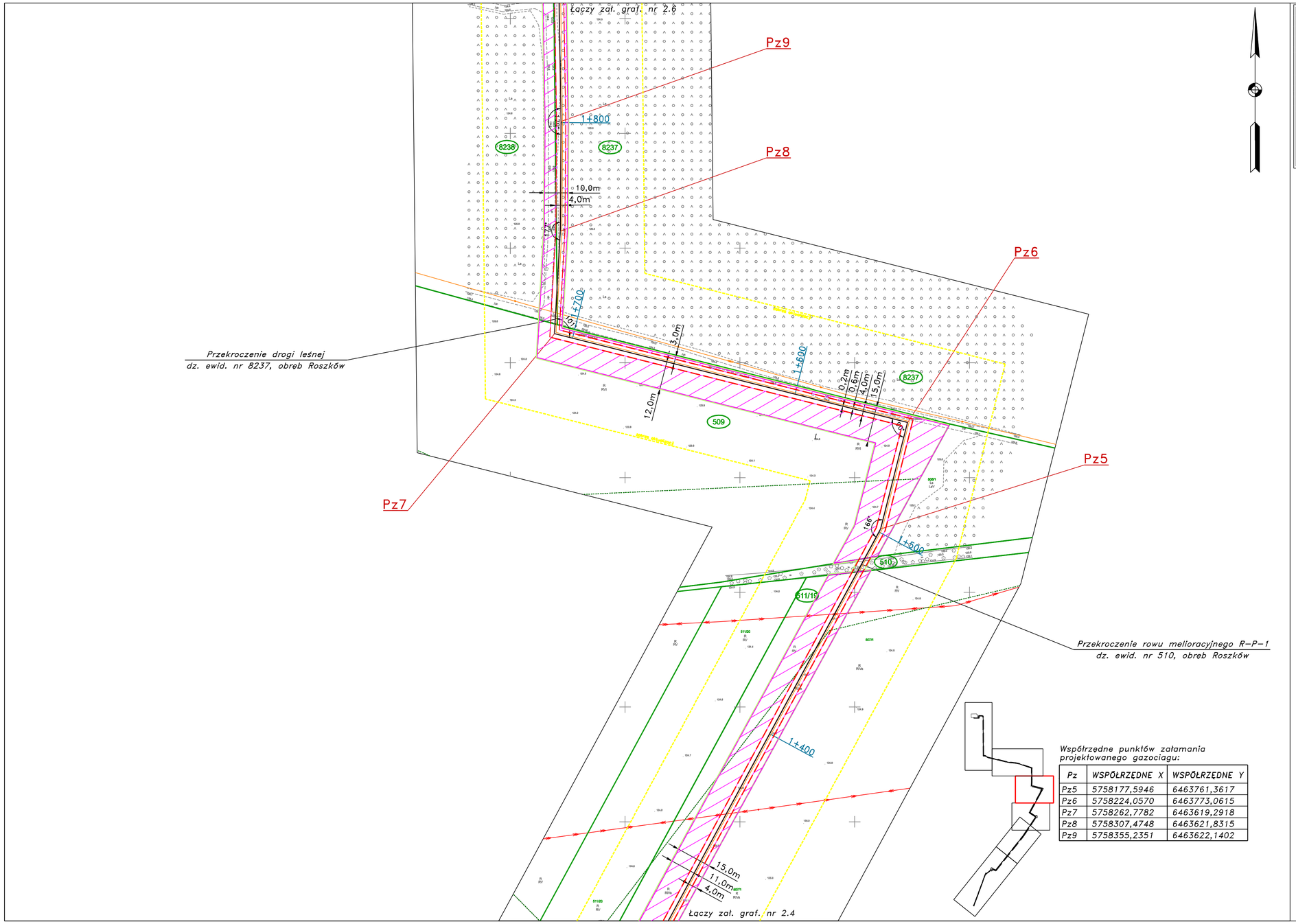

Współrzędne punktów załamania projektowanego gazociągu:

Pz	WSPÓŁRZĘDNE X	WSPÓŁRZĘDNE Y
Pz5	5758177,5946	6463761,3617
Pz6	5758224,0570	6463773,0615
Pz7	5758262,7782	6463619,2918
Pz8	5758307,4748	6463621,8315
Pz9	5758355,2351	6463622,1402

MAPA DO CELÓW PROJEKTOWYCH		
Oznaczenie kancelaryjne zgłoszenia pracy geodezyjnej		GGA.6DGK.6648.1778.2025
Nazwa miejscowości		Siedlemin, Roszków
Jednostka ewidencyjna	identyfikator	186663_5
	nazwa	Jarocin-obszar wiejski
Obręb ewidencyjny	identyfikator	0015; 0013
	nazwa	Siedlemin; Roszków
Arkusz mapy ewidencyjnej		1; 2, 4
Sekcje		6.167.16.33.1.2; 6.167.16.33.1.2; 6.167.16.33.1.4; 6.167.16.33.1.4; 6.167.16.33.1.5; 6.167.16.33.1.5; 6.167.16.33.1.6; 6.167.16.33.1.6; 6.167.16.08.1.1; 6.167.16.08.1.2; 6.167.16.08.1.3; 6.167.16.08.1.4; 6.167.16.08.1.5; 6.167.16.08.1.6; 6.167.16.08.1.7; 6.167.16.08.1.8; 6.167.16.08.1.9; 6.167.16.08.2.1; 6.167.16.08.2.2; 6.167.16.08.2.4; 6.167.16.08.2.5; 6.167.16.08.2.6; 6.167.16.08.2.7; 6.167.16.08.2.8; 6.167.16.08.2.9; 6.167.16.08.2.10; 6.167.16.08.2.11; 6.167.16.08.2.12; 6.167.16.08.2.13; 6.167.16.08.2.14; 6.167.16.08.2.15; 6.167.16.08.2.16; 6.167.16.08.2.17; 6.167.16.08.2.18; 6.167.16.08.2.19; 6.167.16.08.2.20; 6.167.16.08.2.21; 6.167.16.08.2.22; 6.167.16.08.2.23; 6.167.16.08.2.24; 6.167.16.08.2.25; 6.167.16.08.2.26; 6.167.16.08.2.27; 6.167.16.08.2.28; 6.167.16.08.2.29; 6.167.16.08.2.30; 6.167.16.08.2.31; 6.167.16.08.2.32; 6.167.16.08.2.33; 6.167.16.08.2.34; 6.167.16.08.2.35; 6.167.16.08.2.36; 6.167.16.08.2.37; 6.167.16.08.2.38; 6.167.16.08.2.39; 6.167.16.08.2.40; 6.167.16.08.2.41; 6.167.16.08.2.42; 6.167.16.08.2.43; 6.167.16.08.2.44; 6.167.16.08.2.45; 6.167.16.08.2.46; 6.167.16.08.2.47; 6.167.16.08.2.48; 6.167.16.08.2.49;

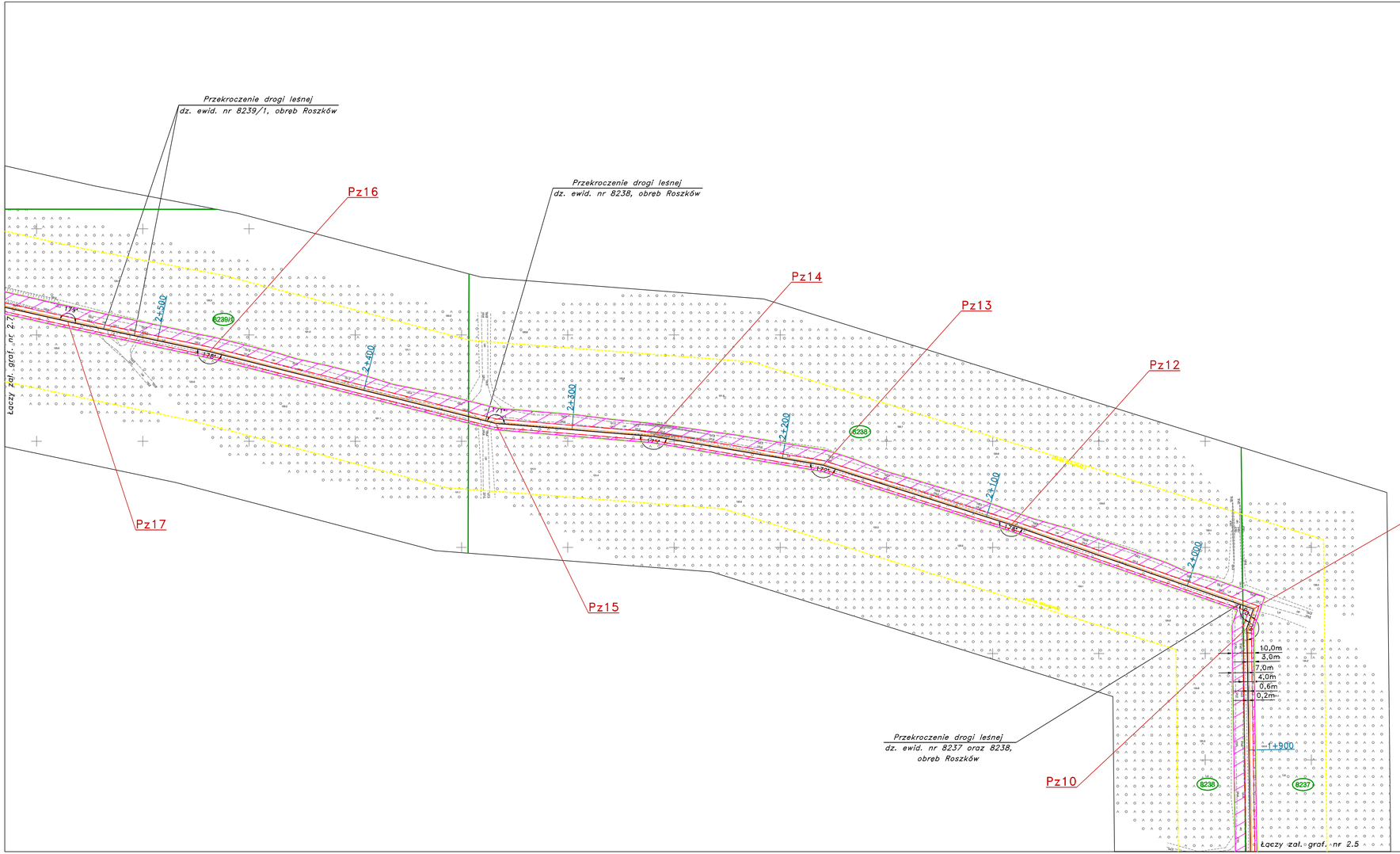

MAPA DO CELÓW PROJEKTOWYCH	
Oznaczenie katastralne obrębu/ów prac geodezyjnych	EGN.OROCE.6610.1728.2025
Nazwa miejscowości	Szydłowo, Roszków
Jednostka ewidencyjna: identyfikator / nazwa	306013 / Gmina Jarocin
Obręb ewidencyjny: identyfikator / nazwa	0011_0001 / Szydłowo, Roszków
Arkusz mapy ewidencyjnej	D-4, E-4
Sekcja	A.1C7.B.1.1.E, A.1C7.B.1.1.F, A.1C7.B.1.1.G, A.1C7.B.1.2.E, A.1C7.B.1.2.F, A.1C7.B.1.2.G, A.1C7.B.1.3.E, A.1C7.B.1.3.F, A.1C7.B.1.3.G, A.1C7.B.1.4.E, A.1C7.B.1.4.F, A.1C7.B.1.4.G, A.1C7.B.2.1.E, A.1C7.B.2.1.F, A.1C7.B.2.1.G, A.1C7.B.2.2.E, A.1C7.B.2.2.F, A.1C7.B.2.2.G, A.1C7.B.2.3.E, A.1C7.B.2.3.F, A.1C7.B.2.3.G, A.1C7.B.2.4.E, A.1C7.B.2.4.F, A.1C7.B.2.4.G
Skala mapy	1:500
Numer układu współrzędnych: przeniesienie płaskiego / układ wysokości	2000 / PL-EVRF2007-NH
Wykonawca prac geodezyjnych	GEODE ROBERT DRYGAŁA, ul. Lipowa 8, 63-200 Jarocin, NIP 832-178-79-30, Regon 301553326
Numer i nazwa projektu, zmiana, modernizacja, budowa, rozbiórka, remont, utrzymanie	nie określono
Data opracowania mapy	28.12.2025 r.

GEODE ROBERT DRYGAŁA
ul. Lipowa 8
63-200 Jarocin
Tel.0401 197 885
NIP 832-178-79-30 Regon 301553326

GEODETA
mgr inż. Robert Drygała
upr. zaw. nr 18850
(pieczęć i podpis geodety)

Poświadczam, że niniejszy dokument został opracowany w wyniku prac geodezyjnych i kartograficznych, których rezultaty zawiera operat techniczny przyjęty/aktualizacja przyjęta/aktualizacja bezuwzględnie informuje, że jestem świadomy odpowiedzialności karnej za złożenie fałszywego oświadczenia.

Identyfikator materiału zasobu	P.3006.2025.1873
Organ służby geodezyjnej, który otrzymał zgłoszenie	Starosta Jarociński
Wykonawca prac geodezyjnych	GEODE ROBERT DRYGAŁA, ul. Lipowa 8, 63-200 Jarocin, Tel.0401 197 885, NIP 832-178-79-30, Regon 301553326
Nr oraz data sporządzenia dokumentu zawierającego wynik pozytywnej weryfikacji	Protokół weryfikacji Nr 1 z dnia 15.12.2025
Imię i nazwisko osoby uprawnionej zawodowych kierownika prac	GEODETA mgr inż. Robert Drygała upr. zaw. nr 18850

LEGENDA:

- Projektowany gazociąg DN50 MOP250 wraz ze strefą kontrolowaną po 2m od osi gazociągu zgodnie z Dz. U. z 2013r., poz. 640
- Projektowany rurociąg inhibitora hydratów/korozji
- Projektowany kabel światłowodowy
- (linia przerywana koloru czerwonego) Obszar w stosunku do którego decyzja o ustaleniu lokalizacji inwestycji w zakresie terminalu ma wywołać skutek, o którym mowa w art. 24 ust. 1 ustawy gdzie wskazuje się okres z art. 6, ust.1 pkt 11b – ograniczenie terenu na czas do likwidacji urządzeń
- Obszar w stosunku do którego decyzja o ustaleniu lokalizacji inwestycji w zakresie terminalu ma wywołać skutek, o którym mowa w art. 24 ust. 1 ustawy gdzie wskazuje się okres czasu z art. 6, ust.1 pkt 11b – zajęcie terenu na czas określony
- (linia ciągła koloru zielonego) Granica terenu objętego wnioskiem – teren objęty inwestycją w zakresie terminalu
- Pz3 Punkty załamania trasy projektowanego gazociągu
- Granice działek ewidencyjnych
- 288/1 Numery działek ewidencyjnych objęte wnioskiem

Współrzędne punktów załamania projektowanego gazociągu:

Pz	WSPÓŁRZĘDNE X	WSPÓŁRZĘDNE Y
Pz10	5758512,1145	6463619,7074
Pz11	5758521,0580	6463622,8171
Pz12	5758560,6980	6463508,8106
Pz13	5758588,7646	6463420,3047
Pz14	5758602,3211	6463340,3837
Pz15	5758608,4681	6463266,0335
Pz16	5758642,2038	6463131,5116
Pz17	5758656,4451	6463064,6152

BIURO STUDIÓW I PROJEKTÓW NeoGaz

Zał. graf. nr 2.6
Mapa z określeniem granic terenu objętego wnioskiem
Mapa do celów projektowych 1: 1000

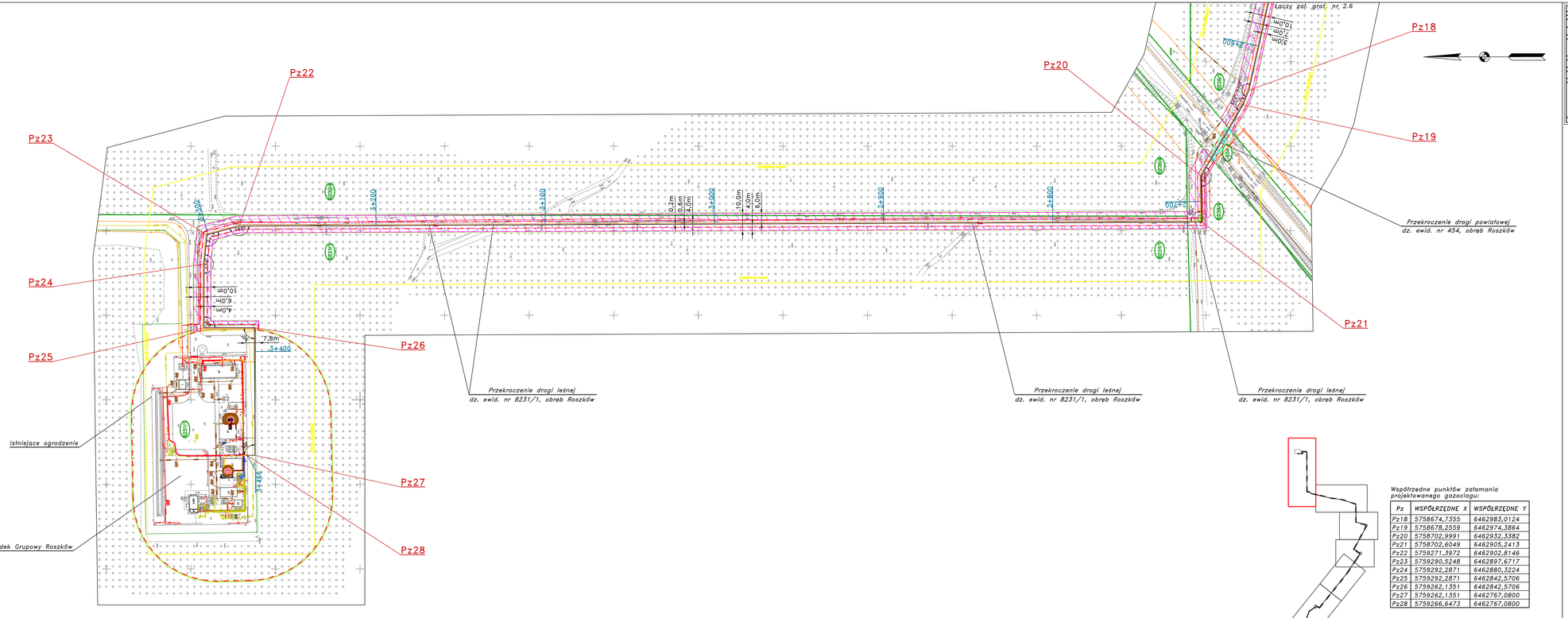
Łączy zał. graf. nr 2.6
Pz18
Pz19
Pz20
Pz21
Pz22
Pz23
Pz24
Pz25
Pz26
Pz27
Pz28
Przekroczenie drogi powiatowej
dz. ewid. nr 454, obręb Roszków
Przekroczenie drogi leśnej
dz. ewid. nr 8231/1, obręb Roszków
Przekroczenie drogi leśnej
dz. ewid. nr 8231/1, obręb Roszków
Przekroczenie drogi leśnej
dz. ewid. nr 8231/1, obręb Roszków
Istniejące ogrodzenie
Istniejący Ośrodek Grupowy Roszków
0+000
1+000
2+000
3+000
3+400
0,2m
0,8m
2,0m
10,0m
4,0m
5,0m
7,8m
10,0m
6,0m
4,0m
00/42
00/43
00/44
00/45
00/46
00/47
00/48
00/49
00/50
00/51
00/52
00/53
00/54
00/55
00/56
00/57
00/58
00/59
00/60
00/61
00/62
00/63
00/64
00/65
00/66
00/67
00/68
00/69
00/70
00/71
00/72
00/73
00/74
00/75
00/76
00/77
00/78
00/79
00/80
00/81