








wpięcie do istniejącego gazociągu DN 500

trasa przewiertu HDD

wpięcie do istniejącego gazociągu DN 500

- OZNACZENIA**
-  - granica terenu objętego wnioskiem (zakres tymczasowego zajęcia terenu na czas prowadzenia robót, zgodnie z art. 24 ust. 1b ustawy);
 -  - granica w celu zapewnienia prawa do wejścia na terenie nieruchomości do prowadzenia na nich budowy inwestycji w zakresie terminalu (zgodnie z art. 24 ust. 1c)
 -  - granica terenu objętego wnioskiem -stefa kontrolowana projektowanego gazociągu DN 500, (trwale ograniczenie sposobu korzystania z nieruchomości, zgodnie z art. 24 ust. 1)
 -  - obszar oddziaływania strefy kontrolowanej projektowanego gazociągu DN 500, (trwale ograniczenie sposobu korzystania z nieruchomości, zgodnie z art. 24 ust. 1)
 -  - przebieg projektowanego gazociągu DN500 (1 kl. lokalizacji) metoda: wykop otwarty
 -  - przebieg projektowanego gazociągu DN500 (1 kl. lokalizacji) metoda: bezwykopowa
 -  - granica terenu objęta decyzją NR.16/2020 o ustaleniu lokalizacji inwestycji towarzyszącej inwestycjom w zakresie terminalu



WIERTCONSULTING SP. Z O.O.
ul. Trzebiatowska 29a, 60-432 Poznań
tel./fax +48(61) 855 25
e.mail: biuro@wierconsulting.pl
www.wierconsulting.pl

INWESTOR
OPERATOR GAZOCIĄGÓW PRZESYŁOWYCH GAZ-SYSTEM S.A.
ul. Mszczonowska 4, 02-337 Warszawa

NAZWA I ADRES OBIEKTU BUDOWLANEGO
GAZOCIĄG DN500 RELACJI POZNAŃ-ROGOŹNO W MIEJSCOWOŚCI ROGOŹNO


PROJEKT
Przebudowa gazociągu DN 500 Poznań-Rogoźno w m. Garbatka i Rogoźno

TYTUŁ RYSUNKU
Mapa z określeniem granic terenu objętego wnioskiem

BRANŻA	SANITARNA	STADIUM
SKALA	1:1000	NR RYSUNKU
		1

PROJEKTANT: mgr inż. MIROSLAW SMOK

upr. nr LBS/0065/PWOS/09
specjalność: sieci i instalacje sanitarne

PODPIS:  DATA: 06.2021