






LEGENDA

- stacja 
- przystanek osobowy 
- posterunek odgałęźny 
- Linie rozgraniczające inwestycji 

GRANICE ADMINISTRACYJNE

- granica gminy 
- granica obrębu 
- granica arkusza 

OBSZARY ADMINISTRACYJNE

- Gmina: Wronki
Obręby: Chojno, Rzecin
- Gmina: Wieleń
Obręb: Miało



Projekt: Opracowanie studium dotyczącego przygotowania projektu modernizacji linii kolejowej E59 na odcinku Poznań - Szczecin - Świnoujście	Nr projektu: TEN-T 2004-PL-92602-S
--	---------------------------------------

Załącznik do wniosku o wydanie decyzji o ustaleniu lokalizacji linii kolejowej dla linii E59

Tytuł rysunku: Linie rozgraniczające inwestycji woj. wielkopolskie, pow. szamotulski Mokrzesz - Miało cd.1 KM od 64+300 do 67+300	Data: 07.2007
	Skala: 1:5000
	Nr rysunku: LOT C_05

Opracował: Zespół Scetauroute	Podpis:
Kierownik projektu: Scott Kunitani	Podpis: