








LEGENDA

- stacja 
- przystanek osobowy 
- posterunek odgałęźny 
- Linie rozgraniczające inwestycji 

GRANICE ADMINISTRACYJNE

- granica gminy 
- granica obrębu 
- granica arkusza 

OBSZARY ADMINISTRACYJNE

Gmina: Wronki
Obręby: Chojno, Rzecin

 SCETAURROUTE TRANSPORT INFRASTRUCTURE ENGINEERING		
Projekt:	Opracowanie studium dotyczącego przygotowania projektu modernizacji linii kolejowej E59 na odcinku Poznań - Szczecin - Świnoujście	Nr projektu: TEN-T 2004-PL-92602-S
Załącznik do wniosku o wydanie decyzji o ustaleniu lokalizacji linii kolejowej dla linii E59		
Tytuł rysunku:	Linie rozgraniczające inwestycji woj. wielkopolskie, pow. szamotulski Mokrz - Miały KM od 61+300 do 64+300	Data: 07.2007
		Skala: 1:5000
		Nr rysunku: LOT_C_04
Opracował:	Zespół Scetauroute	Podpis:
Kierownik projektu:	Scott Kunitani	Podpis: