








LEGENDA

- stacja 
- przystanek osobowy 
- posterunek odgalezny 
- Linie rozgraniczające inwestycji 

GRANICE ADMINISTRACYJNE

- granica gminy 
- granica obwodu 
- granica województwa 

OBSZARY ADMINISTRACYJNE

Gmina: Wronki
Obręby: Chojno, Rzecin, Popowo

 TRANSPORT INFRASTRUCTURE ENGINEERING	
Projekt: Opracowanie studium dotyczącego przygotowania projektu Modernizacja linii kolejowej E59 na odcinku Poznań - Szczecin - Świnoujście	Nr projektu: TEN-T 2004-PL-92602-S
Załącznik do wniosku o wydanie decyzji o ustaleniu lokalizacji linii kolejowej dla linii E59	
Tytuł rysunku: Linie rozgraniczające inwestycji woj. wielkopolskie, pow. szamotulski Mokrzesz KM od 58+300 do 61+500	Data: 07.2007
	Skala: 1:5000
	Nr rysunku: LOT C_03
Opracował: Zespół Scetauroute	Podpis:
Kierownik projektu: Scott Kunitani	Podpis: