








LEGENDA

- stacja 
- przystanek osobowy 
- posterunek odgałęźny 
- Linie rozgraniczające inwestycji 

GRANICE ADMINISTRACYJNE

- granica gminy 
- granica obszaru 
- granica miasta 

OBSZARY ADMINISTRACYJNE

- Miasto: Wronki
- Obszr: Wronki
- Gmina: Wronki
- Obszr: Popowo

| | |
|---|---------------------------------------|
|  TRANSPORT INFRASTRUCTURE ENGINEERING | |
| Projekt: Opracowanie studium dotyczącego przygotowania projektu modernizacji linii kolejowej E59 na odcinku Poznań - Szczecin - Swinoujście | Nr projektu: TEN-T 2004-PL-92602-S |
| Załącznik do wniosku o wydanie decyzji o ustaleniu lokalizacji linii kolejowej dla linii E59 | |
| Tytuł rysunku: Linie rozgraniczające inwestycji woj. wielkopolskie, pow. szamotulski Wronki - Mokrz KM od 52+600 do 55+300 | Data: 07.2007 |
| | Skala: 1:5000 |
| | Nr rysunku: LOT C_01 |
| Opracował: Zespół Scetauroute | Podpis: |
| Kierownik projektu: Scott Kunitani | Podpis: |