








- LEGENDA**
- stacja 
  - przystanek osobowy 
  - posterunek odgalezny 
  - Linie rozgraniczajace inwestycji 
- GRANICE ADMINISTRACYJNE**
- granica gminy 
  - granica obrębu 
  - granica arkusza 
- OBSZARY ADMINISTRACYJNE**
- Gmina: Wielęń  
Obręb: Zawada
  - Gmina: Drawsko  
Obręby: Peckowo, Drawsko

 TRANSPORT INFRASTRUCTURE ENGINEERING	
Projekt: Opracowanie studium dotyczącego przygotowania projektu modernizacji linii kolejowej E59 na odcinku Poznań - Szczecin - Świnoujście	Nr projektu: TEN-T 2004-PL-92602-S
Załącznik do wniosku o wydanie decyzji o ustaleniu lokalizacji linii kolejowej dla linii E59	
Tytuł rysunku: <b>Linie rozgraniczające inwestycji woj. wielkopolskie, pow. czarnkowsko-trzcianiecki</b>	Data: 07.2007
Drawski Młyn KM od 76+300 do 79+300	Skala: 1:5000
Opracował: Zespół Scetauroute	Nr rysunku: LOT C_09
Kierownik projektu: Scott Kunitani	Podpis: