

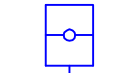



**LEGENDA**

- stacja 
- przystanek osobowy 
- posterunek odgałęźny 
- Linie rozgraniczające inwestycji 

- GRANICE ADMINISTRACYJNE**
- granica gminy 
  - granica obrębu 
  - granica arkusza 

**OBSZARY ADMINISTRACYJNE**  
 Gmina: Wielki  
 Obręby: Miały, Zawada

 <b>SCETAURROUTE</b> TRANSPORT INFRASTRUCTURE ENGINEERING	
Projekt: Opracowanie studium dotyczącego przygotowania projektu modernizacji linii kolejowej E59 na odcinku Poznań - Szczecin - Świnoujście	Nr projektu: TEN-T 2004-PL-92602-S
Załącznik do wniosku o wydanie decyzji o ustaleniu lokalizacji linii kolejowej dla linii E59	
Tytuł rysunku: <b>Linie rozgraniczające inwestycji woj. wielkopolskie, pow. czarnkowsko-trzcianiecki</b> <b>Miały - Drawski Młyn</b> <b>KM od 70+300 do 73+300</b>	Data: 07.2007 Skala: 1:5000 Nr rysunku: LOT_C_07
Opracował: Zespół Scetauroute	Podpis:
Kierownik projektu: Scott Kunitani	Podpis: