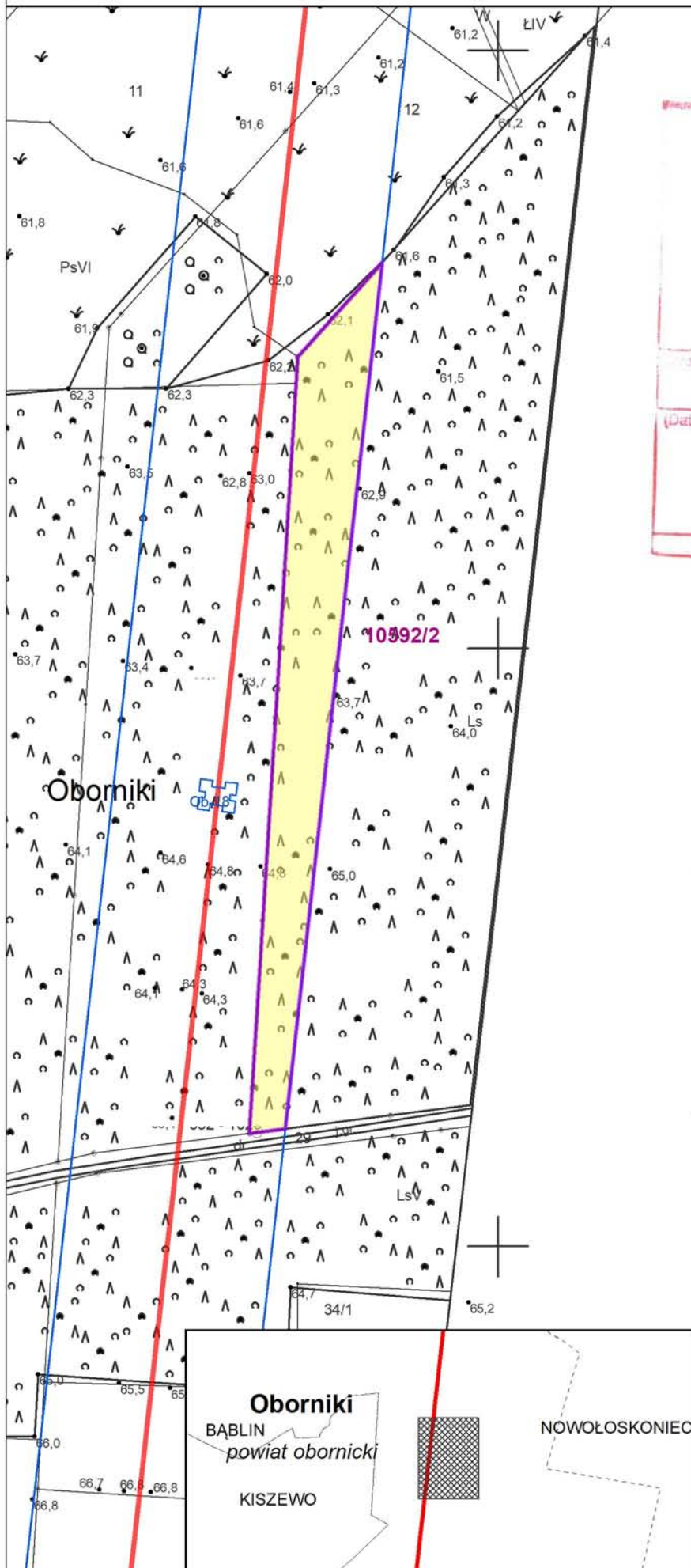


Obszar objęty wnioskiem o decyzję o ustaleniu lokalizacji strategicznej inwestycji w zakresie sieci przesyłowej:
Budowa linii 400 kV Piła Krzewina-Plewiska Sekcja: 4 z 10
 przedstawiony na mapie zasadniczej



Świadczy się, że niniejszy dokument został opracowany w wyniku prac geodezyjnych i kartograficznych, których rezultaty zawiera operat techniczny wpisany do ewidencji materiałów państwowego zasobu geodezyjnego i kartograficznego

STAROSTA OBORNICKI

P. 3016 2018. 500

Symbolikator ewidencyjny materiału zasobu - operatu technicznego)

2018 -04- 3 0

(Data wpisania operatu technicznego do ewidencji materiałów zasobu)

Zup. STAROSTY
 Kierownik Referatu
 Powiatowy Ośrodek Dokumentacji
 Geodezyjnej i Kartograficznej

Krzysztof Nowak









(Imię, nazwisko i pozycja osoby reprezentującej organ)

Załącznik nr 1
 do decyzji
 Wojewody Wielkopolskiego
 Nr 19/2019 z dnia 5 czerwca 2019 r.

z up. Wojewody Wielkopolskiego
Tomasz Małyška
 z-ca Dyrektora Wydziału
 Infrastruktury i Rolnictwa

Dokument podpisany kwalifikowanym podpisem elektronicznym.

Oznaczenia:

-  Trasa linii elektroenergetycznej
-  Granice pasa technologicznego
-  Linie rozgraniczające teren objęty wnioskiem o wydanie decyzji o ustaleniu lokalizacji strategicznej inwestycji
-  Działki objęte wnioskiem
-  Obszar objęty ograniczeniem z art. 22 ust. 1 Ustawy
-  Stanowisko projektowanego słupa
-  Granica powiatu
-  Granica obrębu geodezyjnego