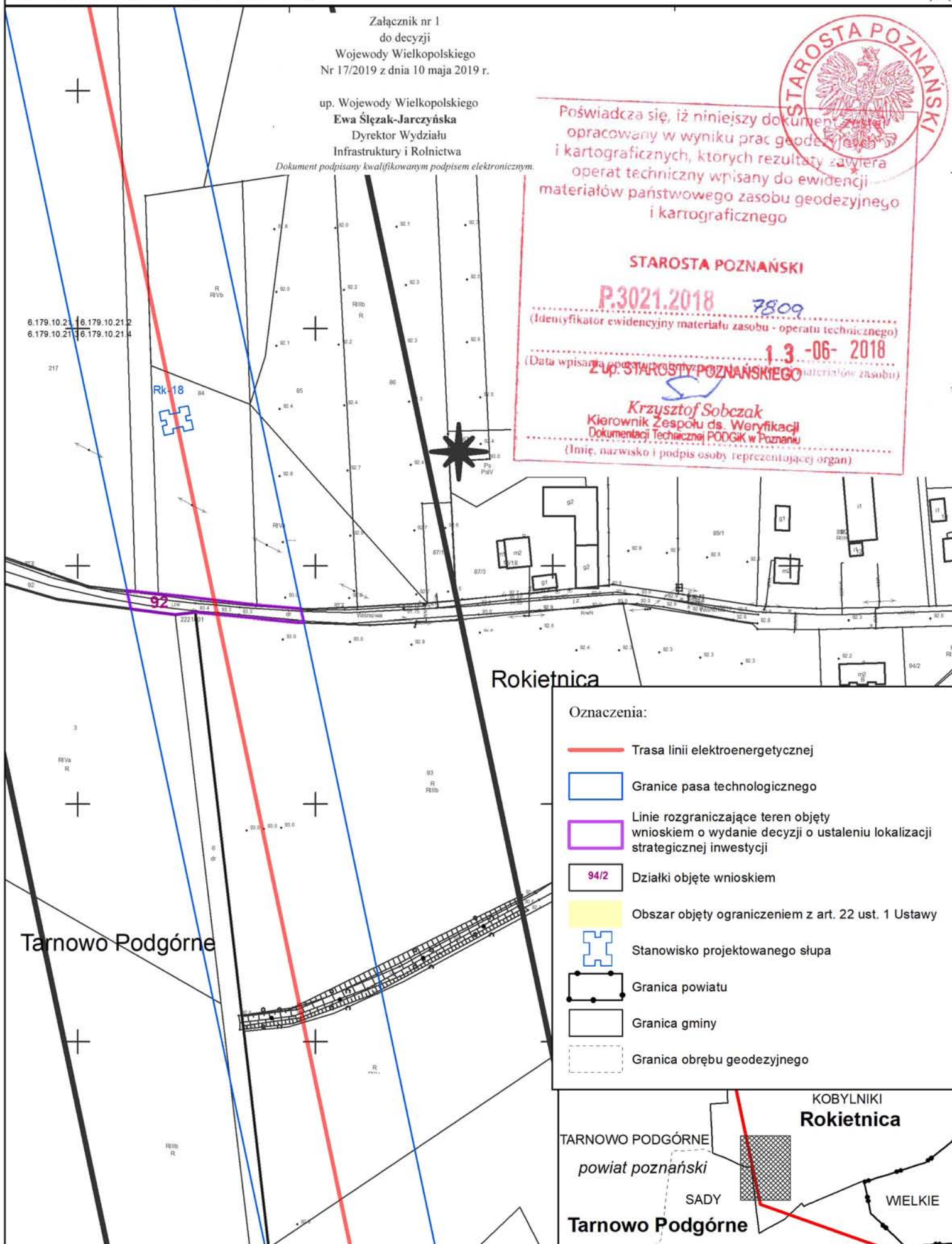


Obszar objęty wnioskiem o decyzję o ustaleniu lokalizacji strategicznej inwestycji w zakresie sieci przesyłowej:
Budowa linii 400 kV Piła Krzewina-Plewiska Sekcja: 5 z 5
 przedstawiony na mapie zasadniczej

0 10 20 40 60 80 100 m

SKALA 1:2 000



Załącznik nr 1
do decyzji
Wojewody Wielkopolskiego
Nr 17/2019 z dnia 10 maja 2019 r.

up. Wojewody Wielkopolskiego
Ewa Ślęzak-Jarczyńska
Dyrektor Wydziału
Infrastruktury i Rolnictwa

Dokument podpisany kwalifikowanym podpisem elektronicznym.



Poświadczam, iż niniejszy dokument został opracowany w wyniku prac geodezyjnych i kartograficznych, których rezultaty zawiera operat techniczny wpisany do ewidencji materiałów państwowego zasobu geodezyjnego i kartograficznego

STAROSTA POZNAŃSKI

P.3021.2018 7809

(Identyfikator ewidencyjny materiału zasobu - operatu technicznego)

(Data wpisania operatu do ewidencji materiałów państwowego zasobu) **1.3-06-2018**

Z up. STAROSTY POZNAŃSKIEGO










Krzysztof Sobczak
Kierownik Zespołu ds. Weryfikacji
Dokumentacji Technicznej PODGIK w Poznaniu

(Imię, nazwisko i podpis osoby reprezentującej organ)

Rokietnica

Tarnowo Podgórne

Oznaczenia:

-  Trasa linii elektroenergetycznej
-  Granice pasa technologicznego
-  Linie rozgraniczające teren objęty wnioskiem o wydanie decyzji o ustaleniu lokalizacji strategicznej inwestycji
-  Działki objęte wnioskiem
-  Obszar objęty ograniczeniem z art. 22 ust. 1 Ustawy
-  Stanowisko projektowanego stupa
-  Granica powiatu
-  Granica gminy
-  Granica obrębu geodezyjnego

