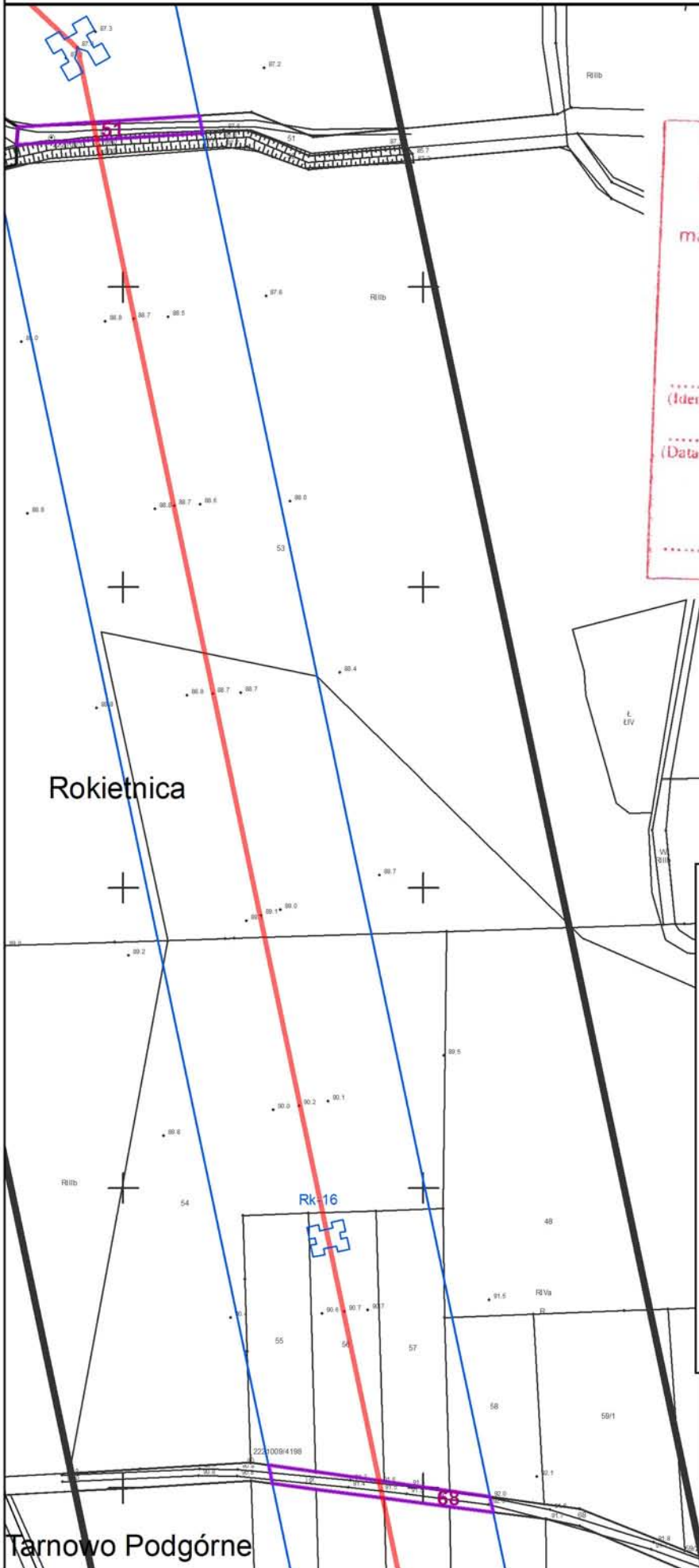


Obszar objęty wnioskiem o decyzję o ustaleniu lokalizacji strategicznej inwestycji w zakresie sieci przesyłowej:
Budowa linii 400 kV Piła Krzewina-Plewiska Sekcja: 4 z 5
 przedstawiony na mapie zasadniczej

0 10 20 40 60 80 100 m
 SKALA 1:2 000



Poświadczam, iż niniejszy dokument został opracowany w wyniku prac geodezyjnych i kartograficznych, których rezultaty zawiera operat techniczny wpisany do ewidencji materiałów państwowego zasobu geodezyjnego i kartograficznego

STAROSTA POZNAŃSKI

P.3021.2018 7809
 (Identyfikator ewidencyjny materiału zasobu - operatu technicznego)

1.3 -06- 2018
 (Data wpisania operatu do ewidencji materiałów zasobu)

Z up. STAROSTY POZNAŃSKIEGO










Krzysztof Sobczak
 Kierownik Zespołu ds. Weryfikacji Dokumentacji Technicznej PODGIK w Poznaniu
 (Imię, nazwisko i podpis osoby reprezentującej organ)

Załącznik nr 1
 do decyzji
 Wojewody Wielkopolskiego
 Nr 17/2019 z dnia 10 maja 2019 r.

up. Wojewody Wielkopolskiego
Ewa Ślęzak-Jarczyńska
 Dyrektor Wydziału
 Infrastruktury i Rolnictwa

Dokument podpisany kwalifikowanym podpisem elektronicznym.

Oznaczenia:

-  Trasa linii elektroenergetycznej
-  Granice pasa technologicznego
-  Linie rozgraniczające teren objęty wnioskiem o wydanie decyzji o ustaleniu lokalizacji strategicznej inwestycji
-  Działki objęte wnioskiem
-  Obszar objęty ograniczeniem z art. 22 ust. 1 Ustawy
-  Stanowisko projektowanego stupa
-  Granica powiatu
-  Granica gminy
-  Granica obrębu geodezyjnego

