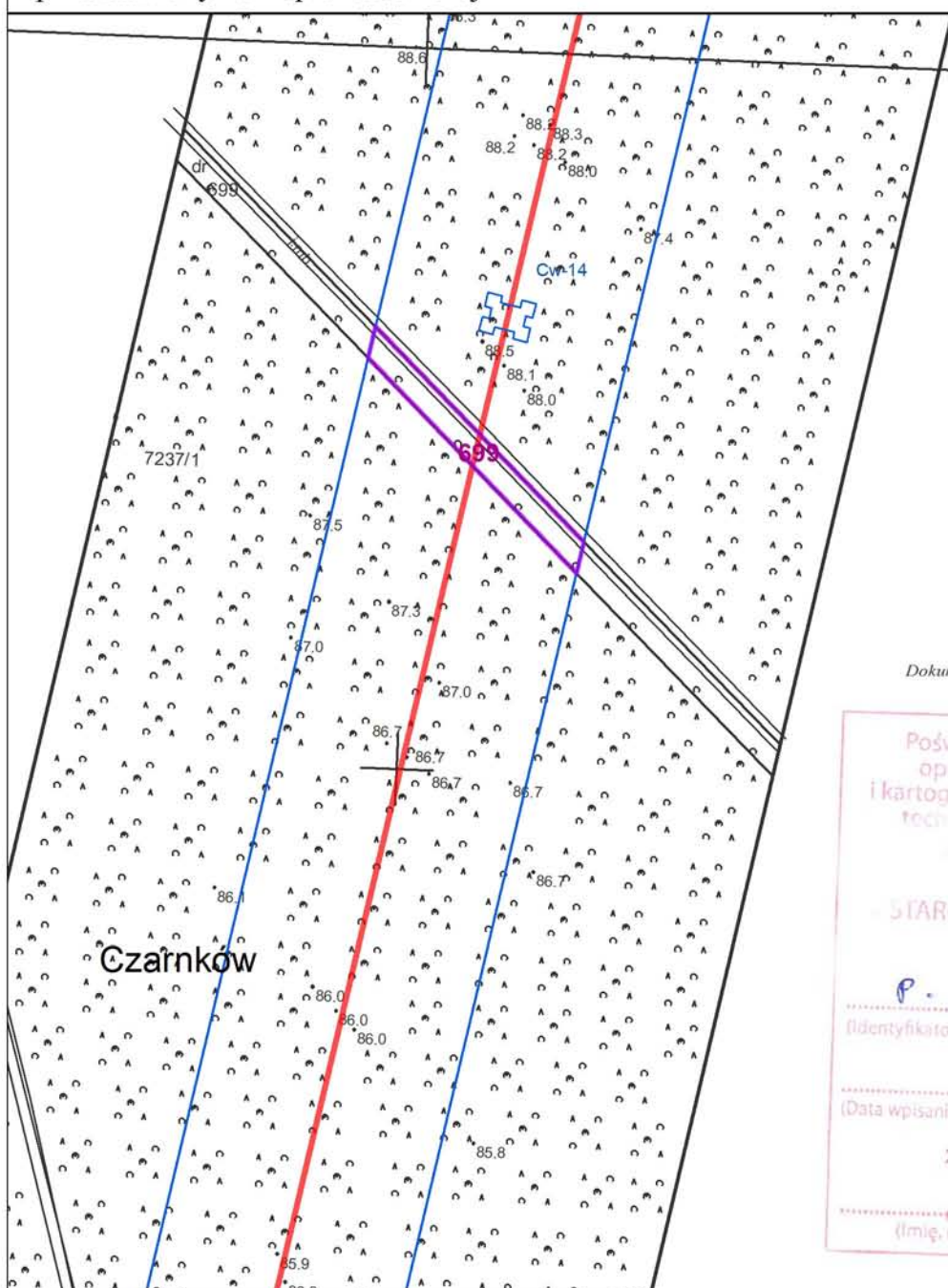


Obszar objęty wnioskiem o decyzję o ustaleniu lokalizacji strategicznej inwestycji w zakresie sieci przesyłowej:
Budowa linii 400 kV Piła Krzewina-Plewiska Sekcja: 9 z 22
 przedstawiony na mapie zasadniczej



Załącznik nr 1
 do decyzji
 Wojewody Wielkopolskiego
 Nr 14/2019 z dnia 26 kwietnia 2019 r.

z up. Wojewody Wielkopolskiego
Tomasz Małyška
 z-ca Dyrektora Wydziału
 Infrastruktury i Rolnictwa
Document signed with a qualified electronic signature.

Poświadczam, że niniejszy dokument został opracowany w wyniku prac geodezyjnych i kartograficznych, których rezultaty zawiera operat techniczny wpisany do ewidencji materiałów geodezyjnego i kartograficznego państwowego zasobu geodezyjnego i kartograficznego










STAROSTA CZARNKOWSKO - TRZCIANECKI

P. 3002.2017.1953
 (Identyfikator ewidencyjny materiału zasobu - operatu technicznego)

14 GRU. 2017
 (Data wpisania operatu technicznego do ewidencji materiałów zasobu)

z up. **STAROSTY**

mgr inż. **Ludwika Katuszewska** Zupa
 (Imię, nazwisko, stopień, funkcja, stanowisko, organ)
GEODETA POWIATOWY
 Naczelnik Wydziału
 Geodezji, Kartografii i Katastru

- Oznaczenia:
-  Trasa linii elektroenergetycznej
 -  Granice pasa technologicznego
 -  Linie rozgraniczające teren objęty wnioskiem o wydanie decyzji o ustaleniu lokalizacji strategicznej inwestycji
 -  Działki objęte wnioskiem
 -  Obszar objęty ograniczeniem z art. 22 ust. 1 Ustawy
 -  Stanowisko projektowanego słupa
 -  Granica powiatu
 -  Granica gminy
 -  Granica obrębu geodezyjnego

