








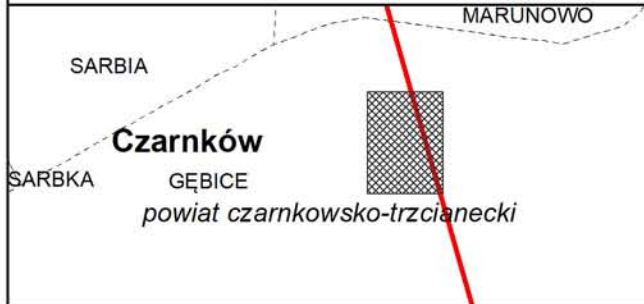


Obszar objęty wnioskiem o decyzję o ustaleniu lokalizacji strategicznej inwestycji w zakresie sieci przesyłowej:  
**Budowa linii 400 kV Piła Krzewina-Plewiska** Sekcja: 7 z 22  
 przedstawiony na mapie zasadniczej

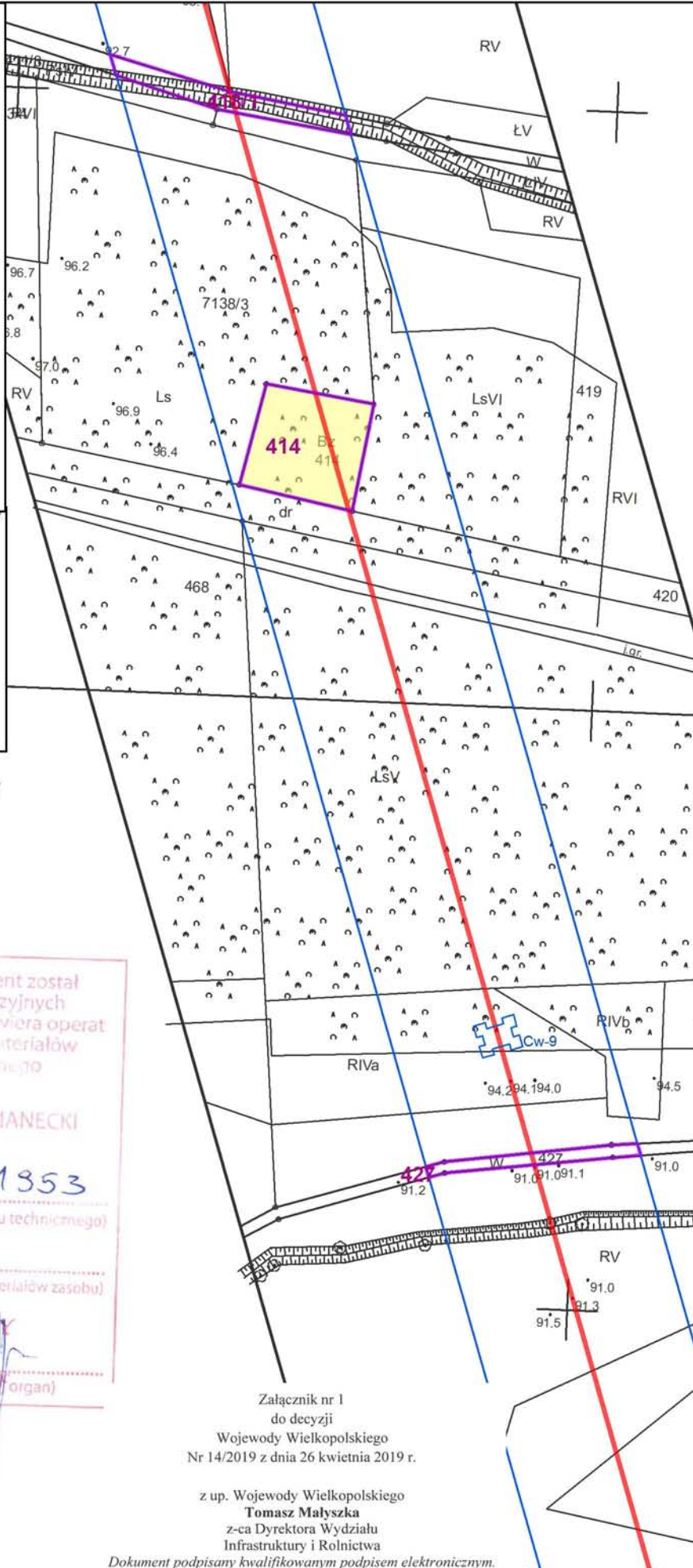


Oznaczenia:

-  Trasa linii elektroenergetycznej
-  Granice pasa technologicznego
-  Linie rozgraniczające teren objęty wnioskiem o wydanie decyzji o ustaleniu lokalizacji strategicznej inwestycji
-  Działki objęte wnioskiem
-  Obszar objęty ograniczeniem z art. 22 ust. 1 Ustawy
-  Stanowisko projektowanego słupa
-  Granica powiatu
-  Granica gminy
-  Granica obrębu geodezyjnego



Czarnków



Poświadczam, że niniejszy dokument został opracowany w wyniku prac geodezyjnych i kartograficznych, których rezultaty zawiera operat techniczny wpisany do ewidencji materiałów państwowego zasobu geodezyjnego i kartograficznego

STAROSTA CZARNKOWSKO - TRZCIANECKI

P. 3002. 2017. 1353  
 (Identyfikator ewidencyjny materiału w zasobie - operatu technicznego)

14 GRU. 2017  
 (Data wpisania operatu technicznego do ewidencji materiałów zasobu)

z up. STAROSTY

mgr inż. Ludwika Matyszczyńska-Zajac  
 (imię, nazwisko, adres, stanowisko i funkcja w organie)  
 GEODETA POWIATOWY  
 Naczelnik Wydziału  
 Geodezji, Kartografii i Katastru

Załącznik nr 1  
 do decyzji  
 Wojewody Wielkopolskiego  
 Nr 14/2019 z dnia 26 kwietnia 2019 r.

z up. Wojewody Wielkopolskiego  
**Tomasz Malyszka**  
 z-ca Dyrektora Wydziału  
 Infrastruktury i Rolnictwa

Dokument podpisany kwalifikowanym podpisem elektronicznym.