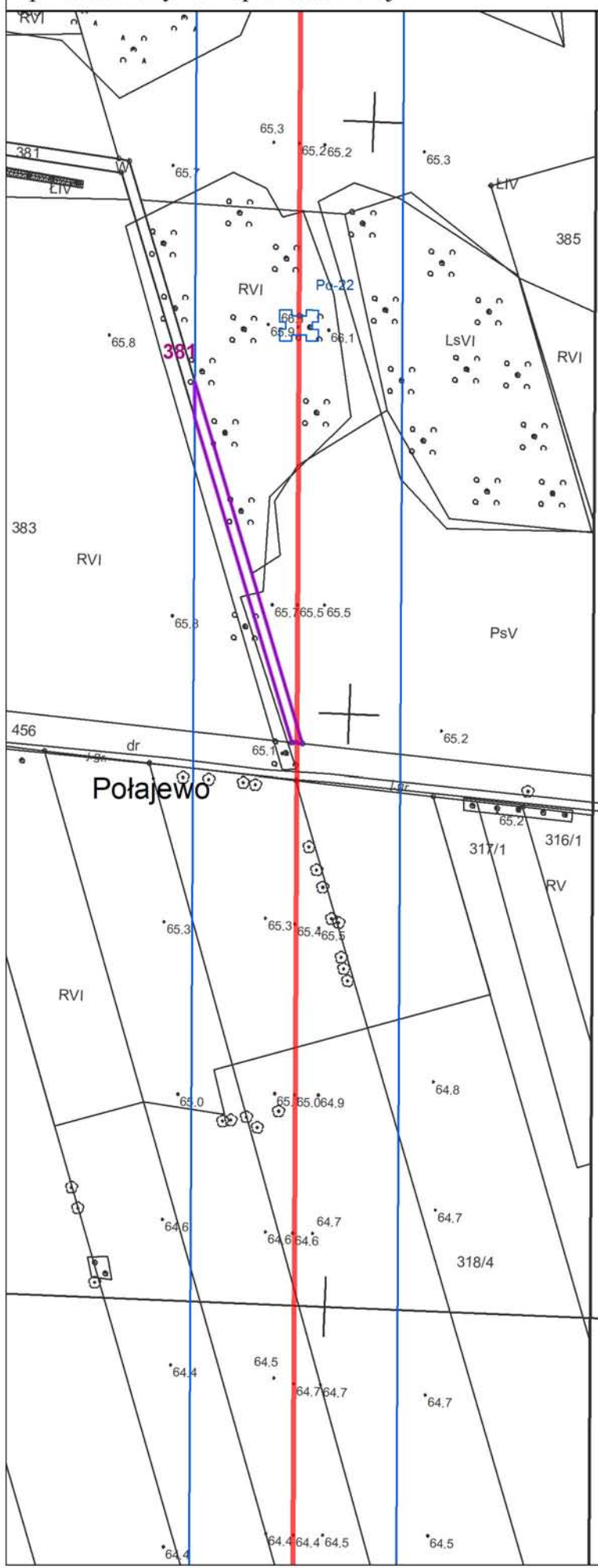











Obszar objęty wnioskiem o decyzję o ustaleniu lokalizacji strategicznej inwestycji w zakresie sieci przesyłowej:
Budowa linii 400 kV Piła Krzewina-Plewiska Sekcja: 21 z 22
 przedstawiony na mapie zasadniczej



Oznaczenia:

-  Trasa linii elektroenergetycznej
-  Granice pasa technologicznego
-  Linie rozgraniczające teren objęty wnioskiem o wydanie decyzji o ustaleniu lokalizacji strategicznej inwestycji
-  Działki objęte wnioskiem
-  Obszar objęty ograniczeniem z art. 22 ust. 1 Ustawy
-  Stanowisko projektowanego słupa
-  Granica powiatu
-  Granica gminy
-  Granica obrębu geodezyjnego



Poświadczam, że niniejszy dokument został opracowany w wyniku prac geodezyjnych i kartograficznych, których rezultaty zawiera operat techniczny wpisany w ewidencję materiałów państwowego zasobu geodezyjnego i kartograficznego

STAROSTA CZARNKOWSKO - TRZCIANECKI

P. 3002. 2017. 1853
 (Identyfikator ewidencyjny materiału zasobu - operatu technicznego)

14 GRU. 2017
 (Data wpisania operatu technicznego do ewidencji materiałów zasobu)

z up. **S T A N K O S T Y**
 (Imię, nazwisko, tytuł, stanowisko, adres i organ)
GEODĘTA POWIATOWY
 Naczelnik Wydziału
 Geodezji, Kartografii i Katastru

Załącznik nr 1
 do decyzji
 Wojewody Wielkopolskiego
 Nr 14/2019 z dnia 26 kwietnia 2019 r.

z up. Wojewody Wielkopolskiego
Tomasz Malyszka
 z-ca Dyrektora Wydziału
 Infrastruktury i Rolnictwa
 Dokument podpisany kwalifikowanym podpisem elektronicznym.