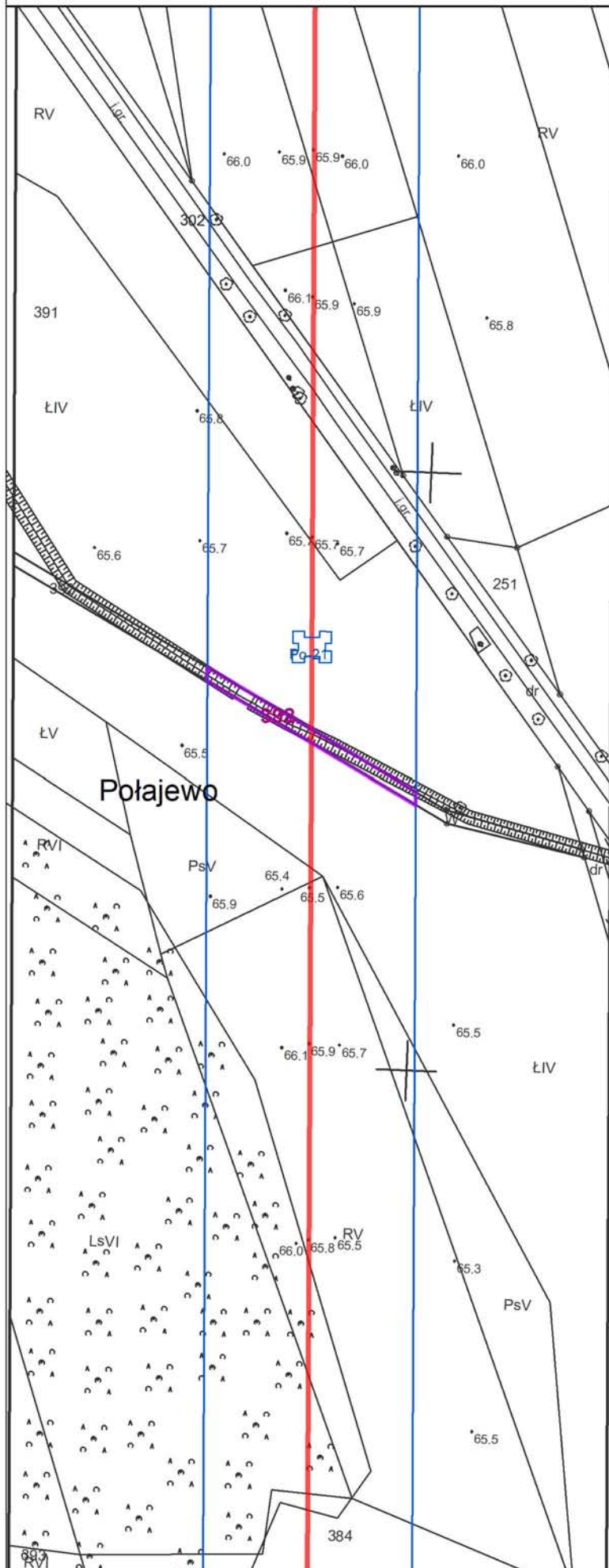









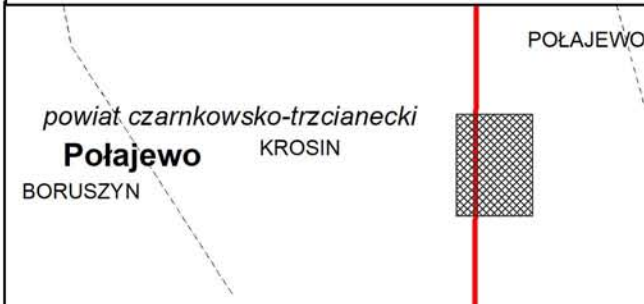


Obszar objęty wnioskiem o decyzję o ustaleniu lokalizacji strategicznej inwestycji w zakresie sieci przesyłowej:  
**Budowa linii 400 kV Piła Krzewina-Plewiska** Sekcja: 20 z 22  
 przedstawiony na mapie zasadniczej



- Oznaczenia:
-  Trasa linii elektroenergetycznej
  -  Granice pasa technologicznego
  -  Linie rozgraniczające teren objęty wnioskiem o wydanie decyzji o ustaleniu lokalizacji strategicznej inwestycji
  -  Działki objęte wnioskiem
  -  Obszar objęty ograniczeniem z art. 22 ust. 1 Ustawy
  -  Stanowisko projektowanego słupa
  -  Granica powiatu
  -  Granica gminy
  -  Granica obrębu geodezyjnego



Załącznik nr 1  
do decyzji  
Wojewody Wielkopolskiego  
Nr 14/2019 z dnia 26 kwietnia 2019 r.

z up. Wojewody Wielkopolskiego  
**Tomasz Małyska**  
z-ca Dyrektora Wydziału  
Infrastruktury i Rolnictwa

*Dokument podpisany kwalifikowanym podpisem elektronicznym.*

Poświadczam, że niniejszy dokument został opracowany w wyniku prac geodezyjnych i kartograficznych, których rezultaty zawiera operat techniczny wpisany do ewidencji materiałów państwowego zasobu geodezyjnego i kartograficznego

**STAROSTA CZARNKOWSKO - TRZCIANECKI**

P. 3002. 2017. 1953  
(Identyfikator ewidencyjny materiału zasobu - operatu technicznego)

14 GRU. 2017  
(Data wpisania operatu technicznego do ewidencji materiałów zasobu)

z up. **STAROSTY**

mgr inż. **Ludwika Katuszewska** z up. (imię, nazwisko, tytuł zawodowy, organ)  
**GEODETA POWIATOWY**  
Naczelnik Wydziału Geodezji, Kartografii i Katastru