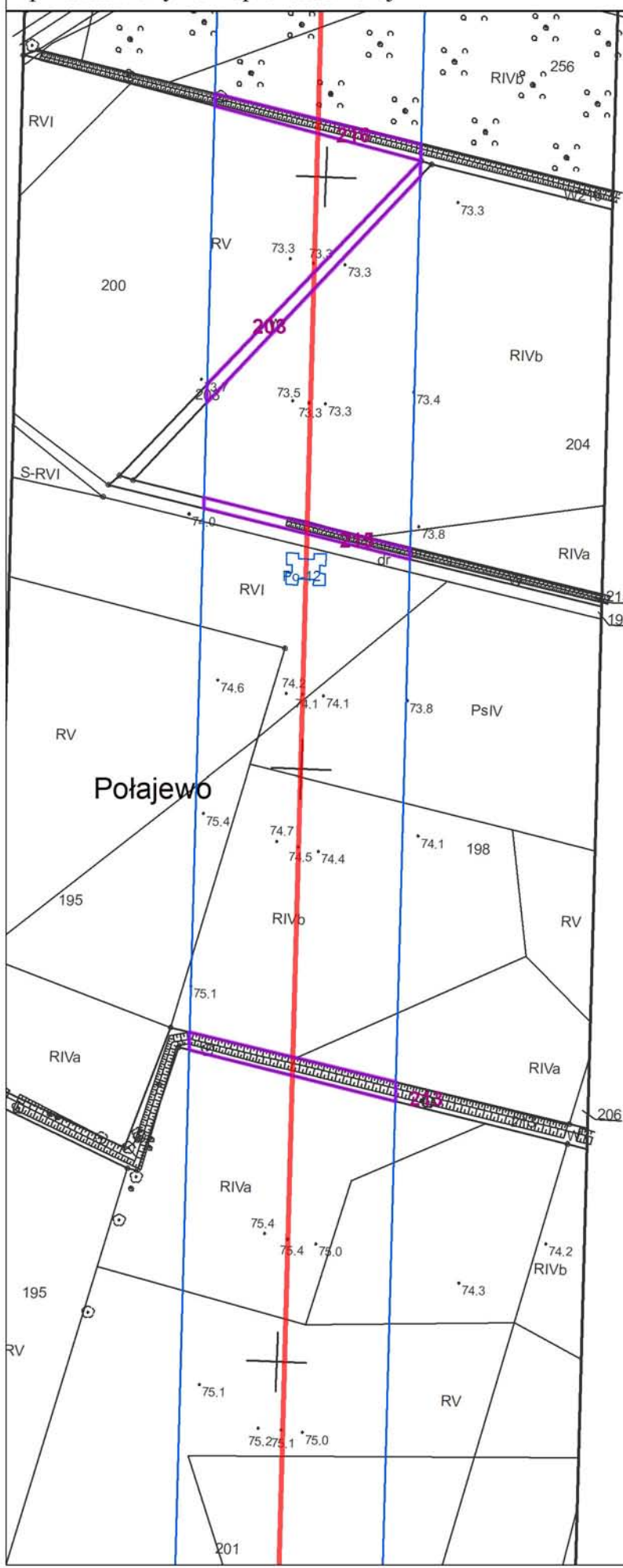


Obszar objęty wnioskiem o decyzję o ustaleniu lokalizacji strategicznej inwestycji w zakresie sieci przesyłowej:
Budowa linii 400 kV Piła Krzewina-Plewiska Sekcja: 17 z 22
 przedstawiony na mapie zasadniczej



Poświadczam, że niniejszy dokument został opracowany w wyniku prac geodezyjnych i kartograficznych, których rezultaty zawiera operat techniczny wpisany w ewidencji materiałów geodezyjnego zasobu geodezyjnego i kartograficznego

STAROSTA CZARNKOWSKO - TRZCIANECKI

P. 3002.2017.1853
 (Identyfikator ewidencyjny materiału zasobu - operatu technicznego)

14 GRU. 2017
 (Data wpisania operatu technicznego do ewidencji materiałów zasobu)

z up. **STAROSTY**










mgr inż. **Jadwiga Katuszewska-Zajac**
 (Imię, nazwisko i tytuł/stopień funkcyjny) **GEODETA POWIATOWY** (organ)
 Naczelnik Wydziału Geodezji, Kartografii i Katastru

Załącznik nr 1 do decyzji Wojewody Wielkopolskiego Nr 14/2019 z dnia 26 kwietnia 2019 r.

z up. Wojewody Wielkopolskiego **Tomasz Małyszka** z-ca Dyrektora Wydziału Infrastruktury i Rolnictwa

Dokument podpisany kwalifikowanym podpisem elektronicznym.

Oznaczenia:

-  Trasa linii elektroenergetycznej
-  Granice pasa technologicznego
-  Linie rozgraniczające teren objęty wnioskiem o wydanie decyzji o ustaleniu lokalizacji strategicznej inwestycji
-  Działki objęte wnioskiem
-  Obszar objęty ograniczeniem z art. 22 ust. 1 Ustawy
-  Stanowisko projektowanego słupa
-  Granica powiatu
-  Granica gminy
-  Granica obrębu geodezyjnego

