

Poświadczam, że niniejszy dokument został opracowany w wyniku prac geodezyjnych i kartograficznych, których rezultaty zawiera operat techniczny wpisany do ewidencji materiałów geodezyjnego zasobu geodezyjnego i kartograficznego

STAROSTA CZARNKOWSKO - TRZCIANECKI

P. 3002.2017.1353  
 (Identyfikator ewidencyjny materiału w zasobie - operatu technicznego)

14 GRU. 2017  
 (Data wpisania operatu technicznego do ewidencji materiałów zasobu)

z up. STAROSTY










mgr inż. Jadwiga Matuszewska-Zięba  
 (imię, nazwisko, stanowisko, funkcja, organ)  
 GEODETA POWIATOWY  
 Naczelnik Wydziału Geodezji, Kartografii i Katastru

Załącznik nr 1 do decyzji Wojewody Wielkopolskiego Nr 14/2019 z dnia 26 kwietnia 2019 r.

z up. Wojewody Wielkopolskiego Tomasz Małyszka z-ca Dyrektora Wydziału Infrastruktury i Rolnictwa

*Dokument podpisany kwalifikowanym podpisem elektronicznym.*

Oznaczenia:

-  Trasa linii elektroenergetycznej
-  Granice pasa technologicznego
-  Linie rozgraniczające teren objęty wnioskiem o wydanie decyzji o ustaleniu lokalizacji strategicznej inwestycji
-  Działki objęte wnioskiem
-  Obszar objęty ograniczeniem z art. 22 ust. 1 Ustawy
-  Stanowisko projektowanego słupa
-  Granica powiatu
-  Granica gminy
-  Granica obrębu geodezyjnego

