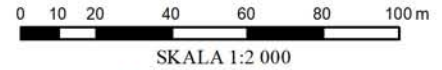


Obszar objęty wnioskiem o decyzję o ustaleniu lokalizacji strategicznej inwestycji w zakresie sieci przesyłowej:  
**Budowa linii 400 kV Piła Krzewina-Plewiska** Sekcja: 14 z 22  
 przedstawiony na mapie zasadniczej



Poświadczam, że niniejszy dokument został opracowany w wyniku prac geodezyjnych i kartograficznych, których rezultaty zawiera operat techniczny wpisany do ewidencji materiałów geodezyjnego zasobu geodezyjnego i kartograficznego

**STAROSTA CZARNKOWSKO - TRZCIANECKI**

P. 3002.2017.1953  
 (Identyfikator ewidencyjny materiału zasobu - operatu technicznego)

14 GRU. 2017  
 (Data wpisania operatu technicznego do ewidencji materiałów zasobu)










**z up. S. T. MAŁYSZKA**  
 (Imię, nazwisko, stopień, funkcja i organ)  
**GEODĘTA POWIATOWY**  
 Naczelnik Wydziału Geodezji, Kartografii i Katastru

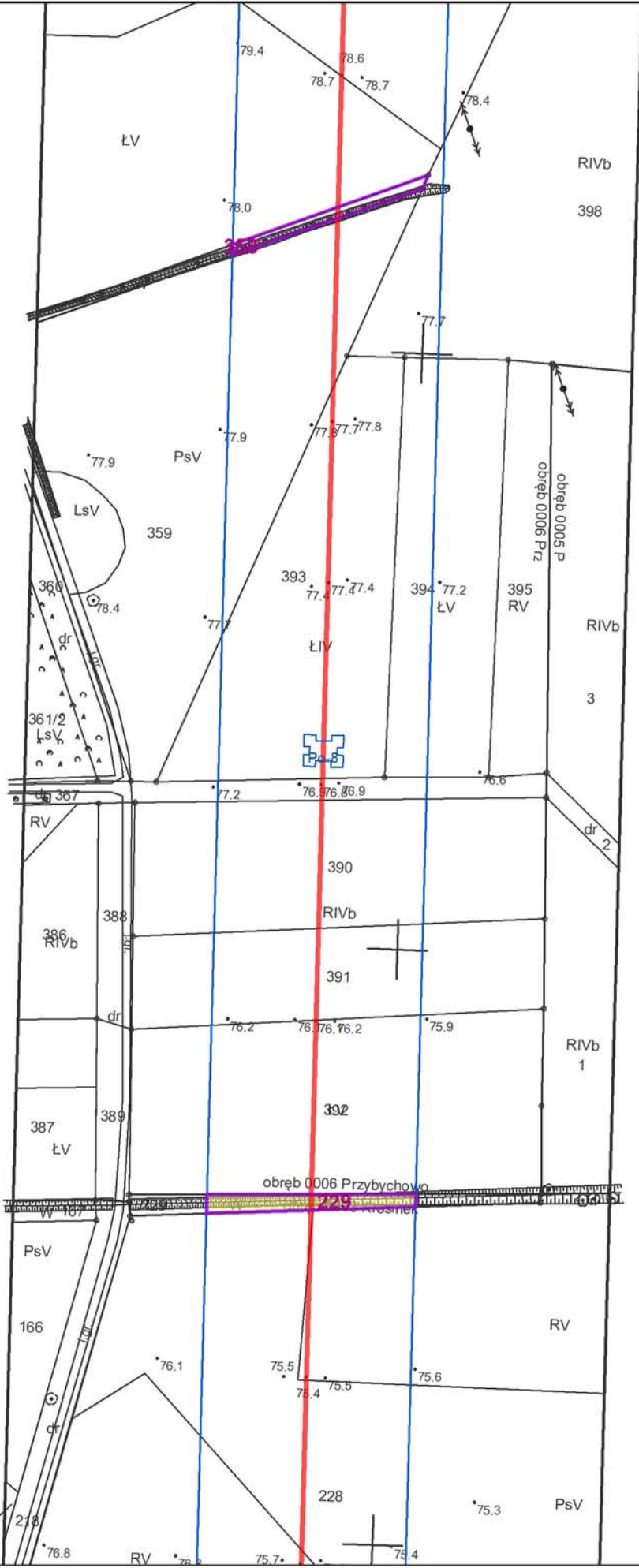
Załącznik nr 1 do decyzji  
 Wojewody Wielkopolskiego  
 Nr 14/2019 z dnia 26 kwietnia 2019 r.

z up. Wojewody Wielkopolskiego  
**Tomasz Małyszka**  
 z-ca Dyrektora Wydziału Infrastruktury i Rolnictwa

**połajewo**

**Oznaczenia:**

-  Trasa linii elektroenergetycznej
-  Granice pasa technologicznego
-  Linie rozgraniczające teren objęty wnioskiem o wydanie decyzji o ustaleniu lokalizacji strategicznej inwestycji
-  Działki objęte wnioskiem
-  Obszar objęty ograniczeniem z art. 22 ust. 1 Ustawy
-  Stanowisko projektowanego słupa
-  Granica powiatu
-  Granica gminy
-  Granica obrębu geodezyjnego



Dokument podpisany kwalifikowanym podpisem elektronicznym.