



372/2
 N

372/2

Załącznik nr I
 do decyzji
 Wojewody Wielkopolskiego
 Nr 11/2019 z dnia 15 kwietnia 2019 r.
 z up. Wojewody Wielkopolskiego
 Ewa Słezak-Jarczyńska
 Dyrektor Wydziału
 Infrastruktury i Rolnictwa
Dokument podpisany kwalifikowanym podpisem elektronicznym.

Poświadczam, że niniejszy dokument został opracowany w wyniku prac geodezyjnych i kartograficznych, których rezultaty zawiera operat techniczny wpisany do ewidencji materiałów państwowego zasobu geodezyjnego i kartograficznego

STAROSTA PIŁSKI

P. 3019.2019.2982
 (Identyfikator ewidencyjny materiału zasobu - operatu technicznego)










2017-12-18
 (Data wpisania operatu technicznego do ewidencji materiałów zasobu)

ZUP STAROSTY
 Krzysztof Januszewski
 Inżynier Budownictwa
 (Imię, nazwisko i podpis osoby reprezentującej organ)

95.5 95.5

Ujście

Oznaczenia:

-  Trasa linii elektroenergetycznej
-  Granice pasa technologicznego
-  Linie rozgraniczające teren objęty wnioskiem o wydanie decyzji o ustaleniu lokalizacji strategicznej inwestycji
-  Działki objęte wnioskiem
-  Obszar objęty ograniczeniem z art. 22 ust. 1 Ustawy
-  Stanowisko projektowanego słupa
-  Granica powiatu
-  Granica gminy
-  Granica obrębu geodezyjnego

95.7

95.6

95.5

JABŁONOWO
 powiat piłski
Ujście
 WĘGLEWO

NOWA WIEŚ UJSKA

Oleśnica