

Obszar objęty wnioskiem o decyzję o ustaleniu lokalizacji strategicznej inwestycji w zakresie sieci przesyłowej:
Budowa linii 400 kV Piła Krzewina-Plewiska Sekcja: 19 z 22
 przedstawiony na mapie zasadniczej

0 10 20 40 60 80 100 m
 SKALA 1:2 000



Poświadczam, że niniejszy dokument został opracowany w wyniku prac geodezyjnych i kartograficznych, których rezultaty zawiera operat techniczny wpisany do ewidencji materiałów państwowego zasobu geodezyjnego i kartograficznego

STAROSTA CZARNKOWSKO - TRZCIANECKI

P. 3002.2017.1953
 (Identyfikator ewidencyjny materiału zasobu - operatu technicznego)

14 GRU, 2017
 (Data wpisania operatu technicznego do ewidencji materiałów zasobu)

z up. **STAROSTY**
 (imię, nazwisko, stanowisko, urządzenie, adres, organ)
GEODĘTA POWIATOWY
 Naczelnik Wydziału
 Geodezji, Kartografii i Katastru










Załącznik nr 1
 do decyzji
 Wojewody Wielkopolskiego
 Nr 10/2019 z dnia 15 kwietnia 2019 r.

z up. Wojewody Wielkopolskiego
Ewa Słezak-Jarczyńska
 Dyrektor Wydziału
 Infrastruktury i Rolnictwa

Dokument podpisany kwalifikowanym podpisem elektronicznym.

Połajewo

Oznaczenia:

-  Trasa linii elektroenergetycznej
-  Granice pasa technologicznego
-  Linie rozgraniczające teren objęty wnioskiem o wydanie decyzji o ustaleniu lokalizacji strategicznej inwestycji
-  Działki objęte wnioskiem
-  Obszar objęty ograniczeniem z art. 22 ust. 1 Ustawy
-  Stanowisko projektowanego słupa
-  Granica powiatu
-  Granica gminy
-  Granica obrębu geodezyjnego

powiat czarnkowsko-trzcianiecki

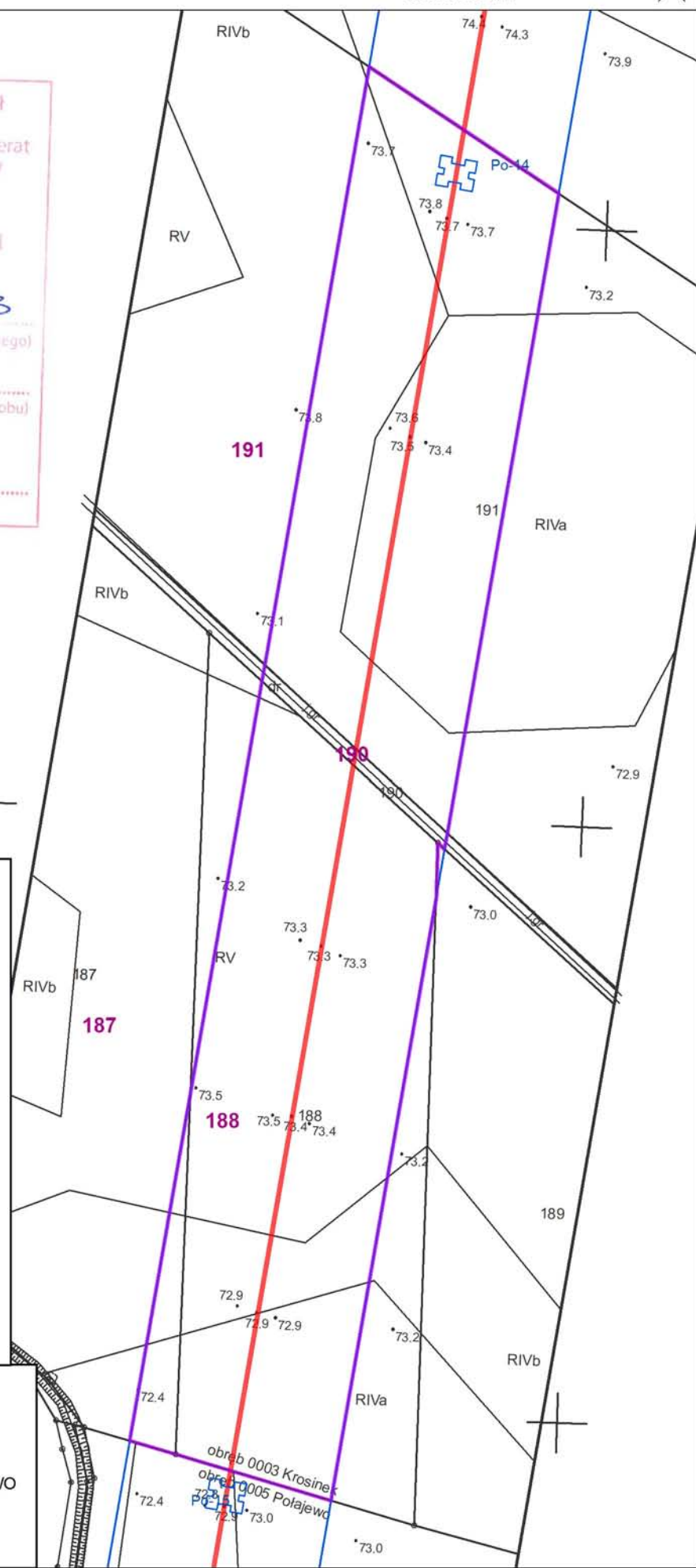
MŁYŃKOWO

KROSINEK

Połajewo

KROSIN

POŁAJEWO



obreb 0003 Krosinek
 obreb 0005 Połajewo
 POŁAJEWO