


Obszar objęty wnioskiem o decyzję o ustaleniu lokalizacji strategicznej inwestycji w zakresie sieci przesyłowej:
Budowa linii 400 kV Piła Krzewina-Plewiska Sekcja: 18 z 22
 przedstawiony na mapie zasadniczej



Poświadczają, że niniejszy dokument został opracowany w wyniku prac geodezyjnych i kartograficznych, których rezultaty zawiera operat techniczny wpisany w ewidencji materiałów państwowego zasobu geodezyjnego i kartograficznego

STAROSTA CZARNKOWSKO - TRZCIANECKI

P. 3002. 2017. 1953
 (Identyfikator ewidencyjny materiału zasobu - operatu technicznego)

14 GRU. 2017
 (Data wpisania operatu technicznego do ewidencji materiałów zasobu)

z up. STAROSTY

mgr inż. Jadwiga Matyszyńska-Żabik
 (imię, nazwisko, stanowisko, adres, telefon, e-mail)
GEODETA POWIATOWY
 Naczelnik Wydziału Geodezji, Kartografii i Katastru










Załącznik nr 1 do decyzji Wojewody Wielkopolskiego Nr 10/2019 z dnia 15 kwietnia 2019 r.

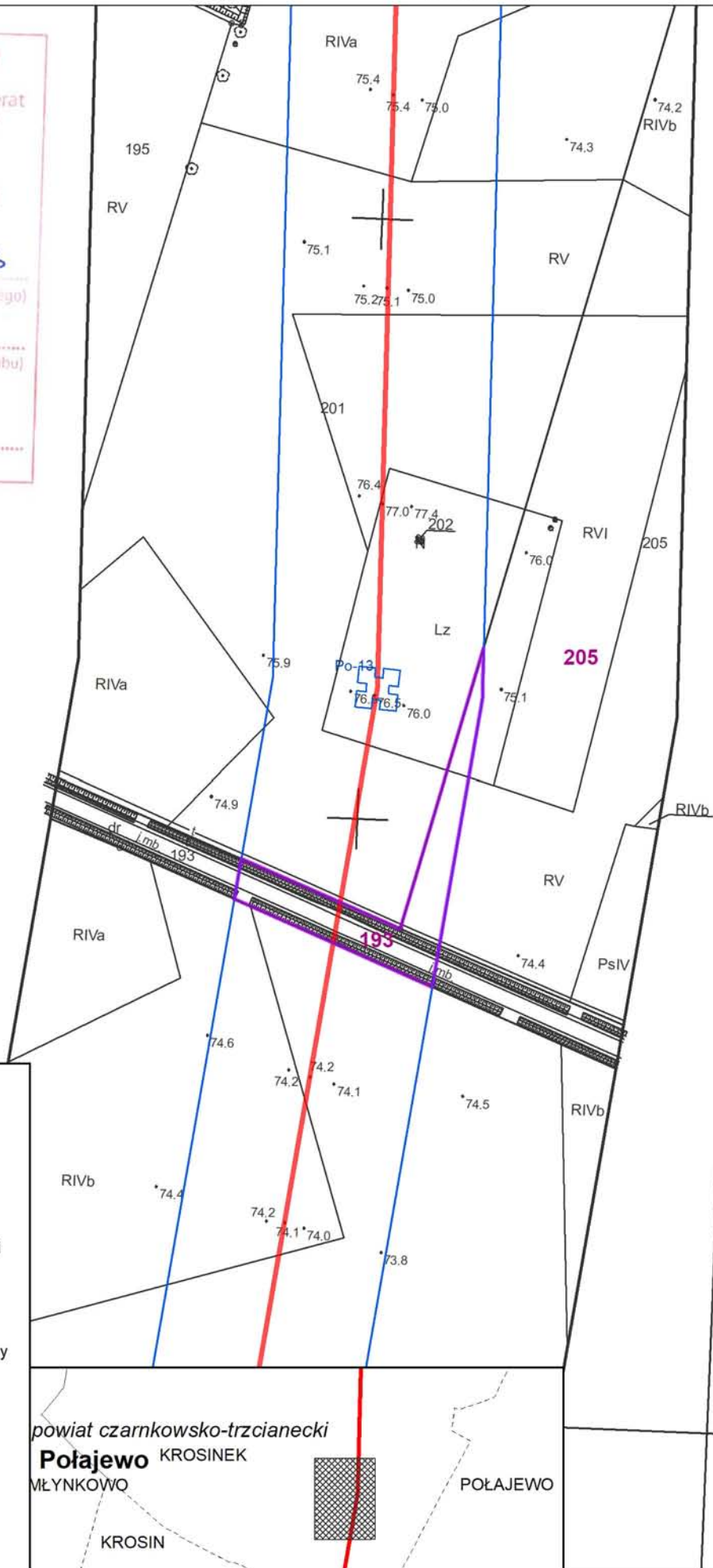
z up. Wojewody Wielkopolskiego Ewa Ślęzak-Jarczyńska Dyrektor Wydziału Infrastruktury i Rolnictwa

Dokument podpisany kwalifikowanym podpisem elektronicznym.

Połajewo

Oznaczenia:

-  Trasa linii elektroenergetycznej
-  Granice pasa technologicznego
-  Linie rozgraniczające teren objęty wnioskiem o wydanie decyzji o ustaleniu lokalizacji strategicznej inwestycji
-  Działki objęte wnioskiem
-  Obszar objęty ograniczeniem z art. 22 ust. 1 Ustawy
-  Stanowisko projektowanego słupa
-  Granica powiatu
-  Granica gminy
-  Granica obrębu geodezyjnego



powiat czarnkowsko-trzcianecki
Połajewo KROSINEK
 MŁYNKOWO POŁAJEWO
 KROSIN