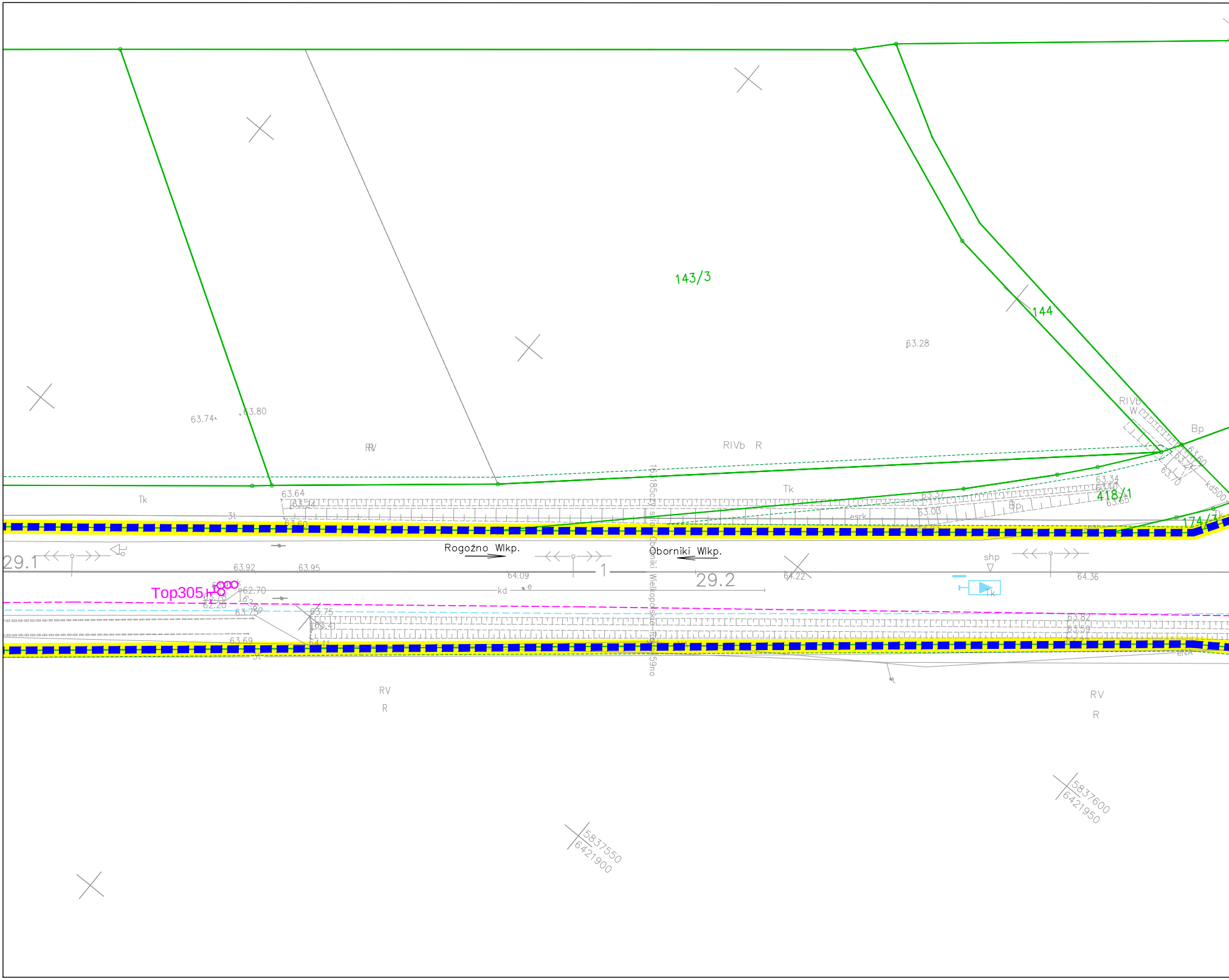
143/3
144
418/1
174/3
63.28
63.74
63.80
RV
RIVb R
RIVb
W
Bp
Tk
3t
63.64
63.60
63.37
63.34
63.03
63.65
63.60
63.70
kd500
esrk
Bp
Rogoźno Wlkp.
Oborniki Wlkp.
29.1
1
29.2
63.92
63.95
64.09
64.22
64.36
shp
Tk
kd
e
Top305
62.70
62.20
63.75
63.69
64.11
63.82
63.59
3t
Oborniki Wielkopolskie
59no
RV
R
RV
R
5837550
6421900
5837600
6421950

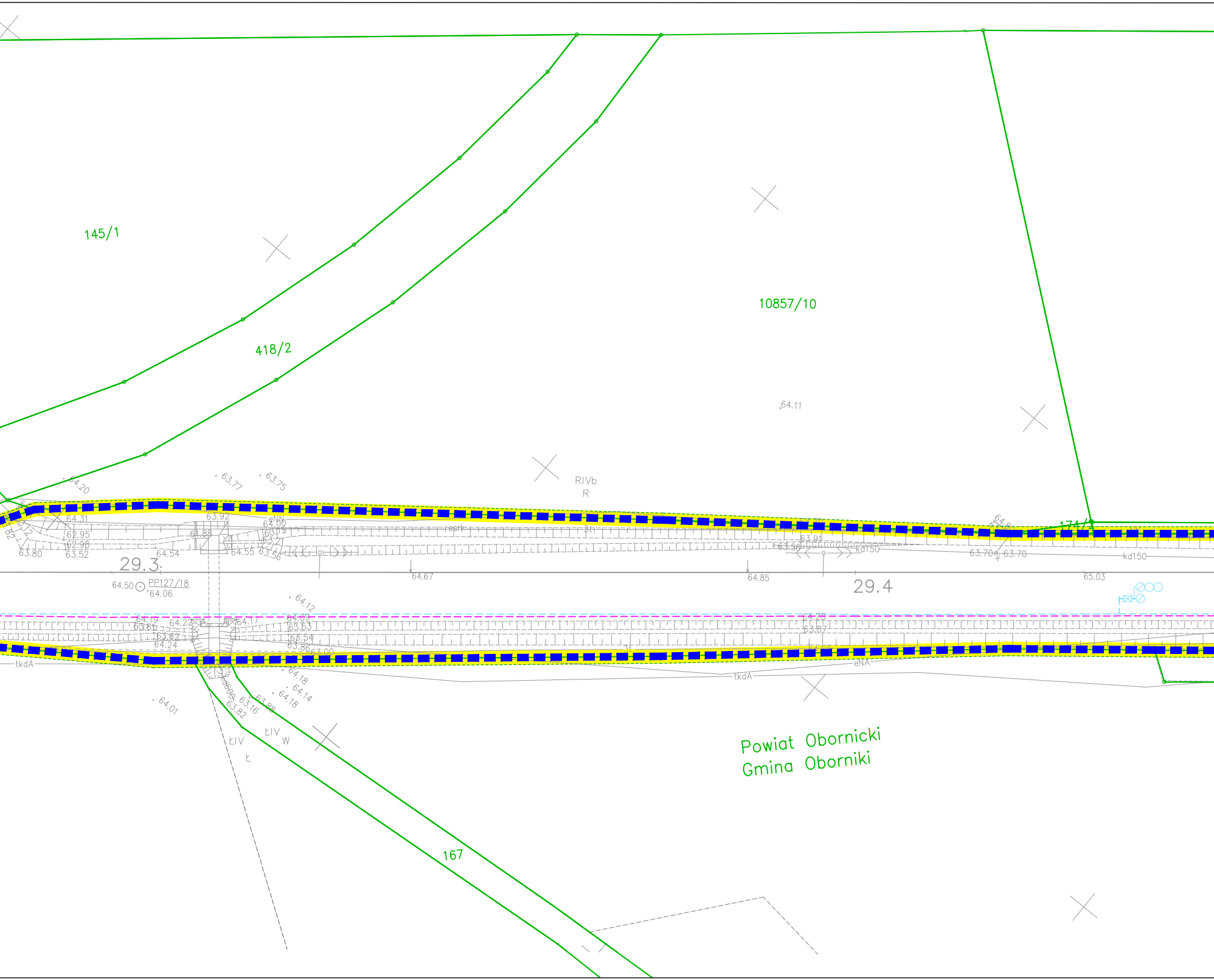
145/1
418/2
10857/10
64.11
RIVb
R
64.20
63.77
63.75
64.31
62.95
62.98
63.80
63.52
64.54
63.92
64.00
64.55
63.56
eNN
esrk
63.91
63.56
kd150
63.70
kd150
29.3
29.4
64.67
64.85
65.03
64.50
PP127/18
64.06
64.12
64.19
64.22
64.17
64.09
63.53
63.54
63.86
63.00
64.24
64.28
63.87
tkdA
eNA
tkdA
64.18
64.14
64.18
64.01
63.16
63.82
63.88
ŁIV
Ł
ŁIV
W
Powiat Obornicki
Gmina Oborniki
167

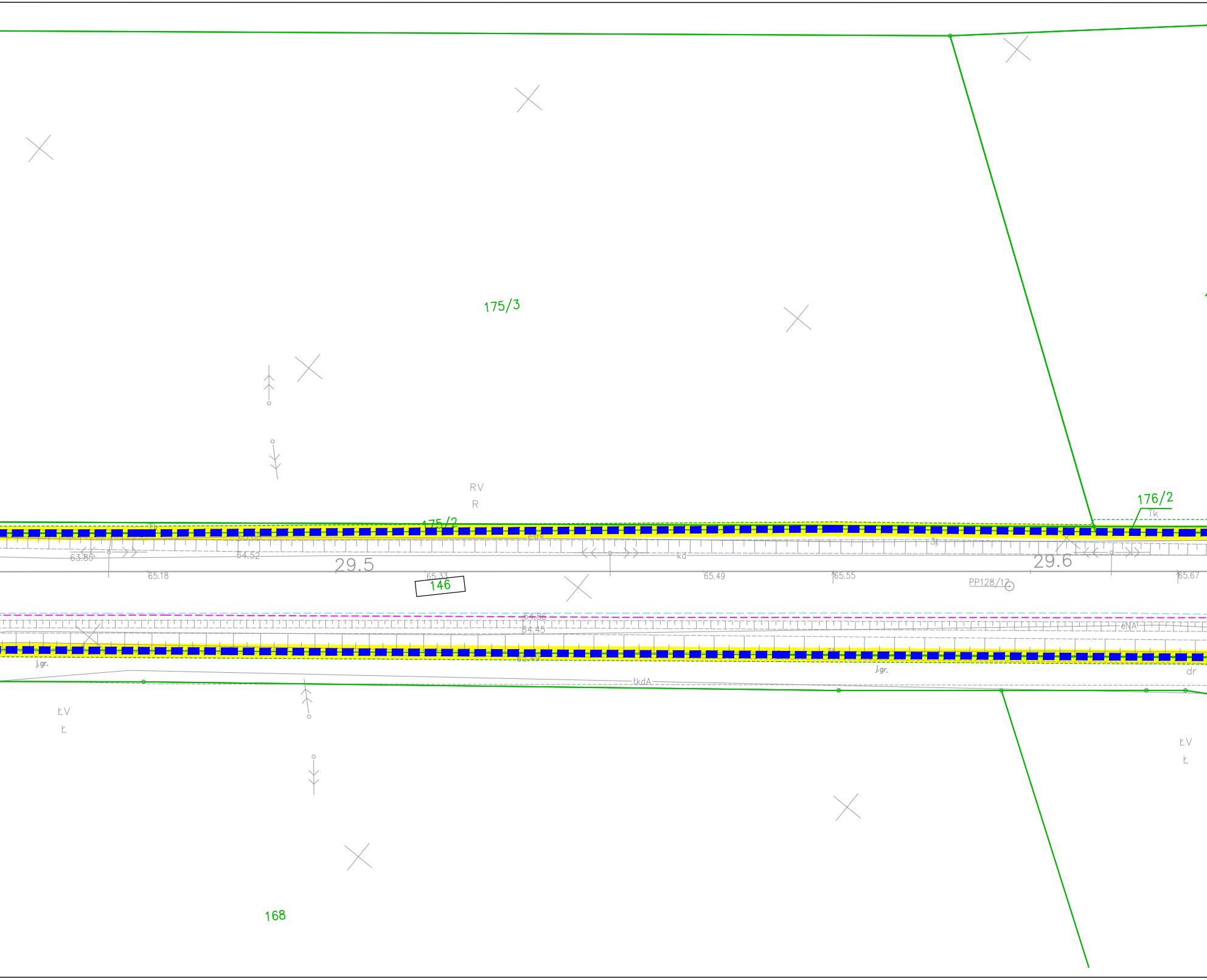
175/3
RV
R
175/2
176/2
Tk
esrk
63.85
64.52
29.5
65.18
65.33
146
kd
65.49
65.55
3t
29.6
PP128/17
65.67
64.86
64.45
eNA
j.gr.
j.gr.
dr
tkdA
ŁV
Ł
ŁV
Ł
168

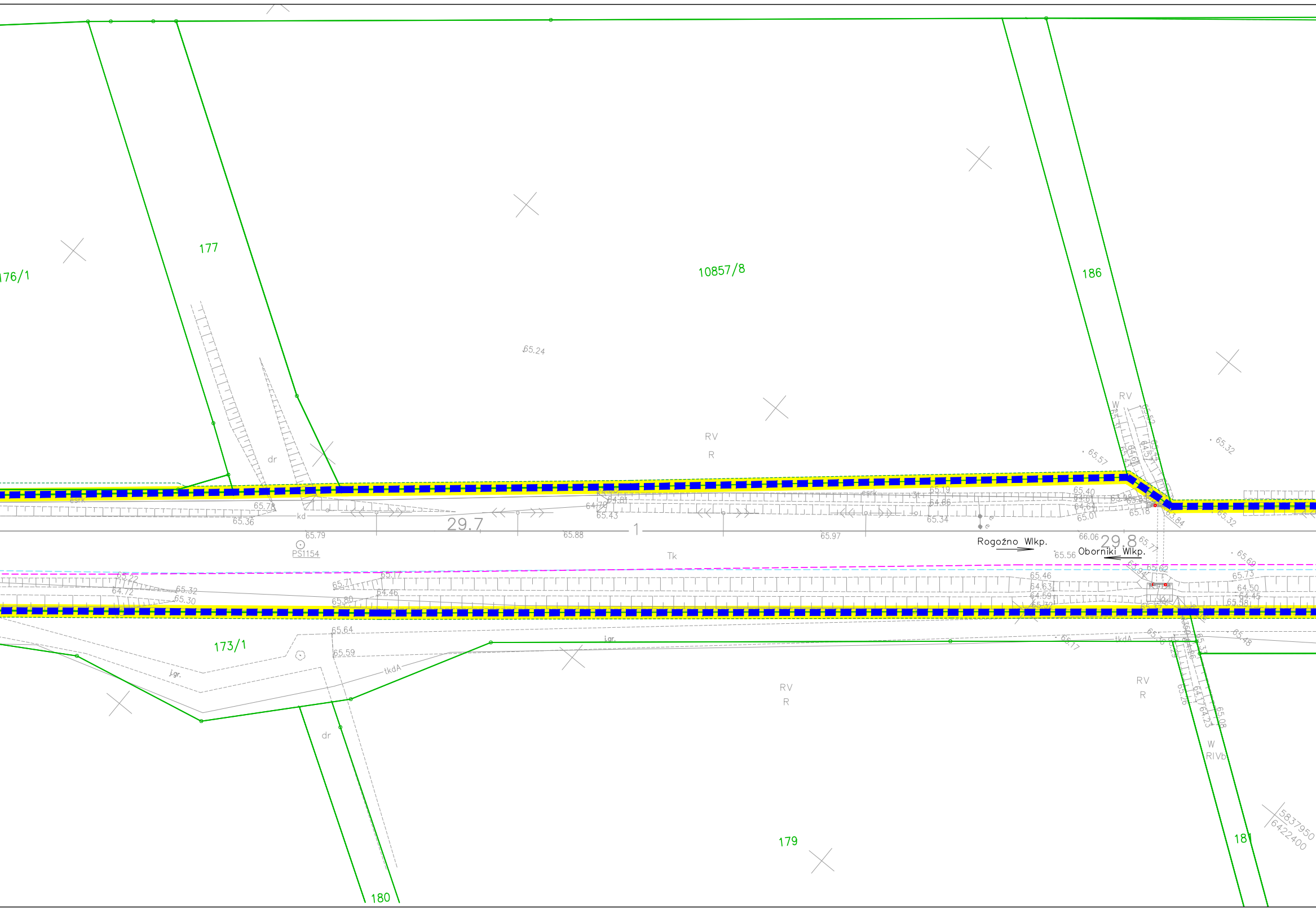
176/1
177
10857/8
186
RV
R
W
dr
65.24
65.57
65.32
esrk
65.78
65.36
kd
29.7
65.79
PS1154
65.88
1
65.97
65.19
64.66
65.34
65.40
65.01
65.18
Rogoźno Wlkp.
Oborniki Wlkp.
29.8
66.06
65.56
Tk
65.22
64.72
65.32
65.30
65.71
65.17
64.46
65.80
65.46
64.63
64.59
65.73
64.50
64.45
65.58
65.69
173/1
65.64
65.59
j.gr.
tkdA
RV
R
179
180
RV
R
W
RIVb
18
5837950
6422400


188
10857/7
65.22
2
m
g
Tk
RV
R
65.39
65.34
65.15
65.67
65.69
29.9
PP129/16
66.15
66.25
66.34
66.43
66.52
30.0
PS1156
Tk
66.09
t
64.57
65.52
65.55
65.55
65.41
j.gr.
dr
173/2
tkdA
65.36
RV
R
RV
R
W
190/3
185/1

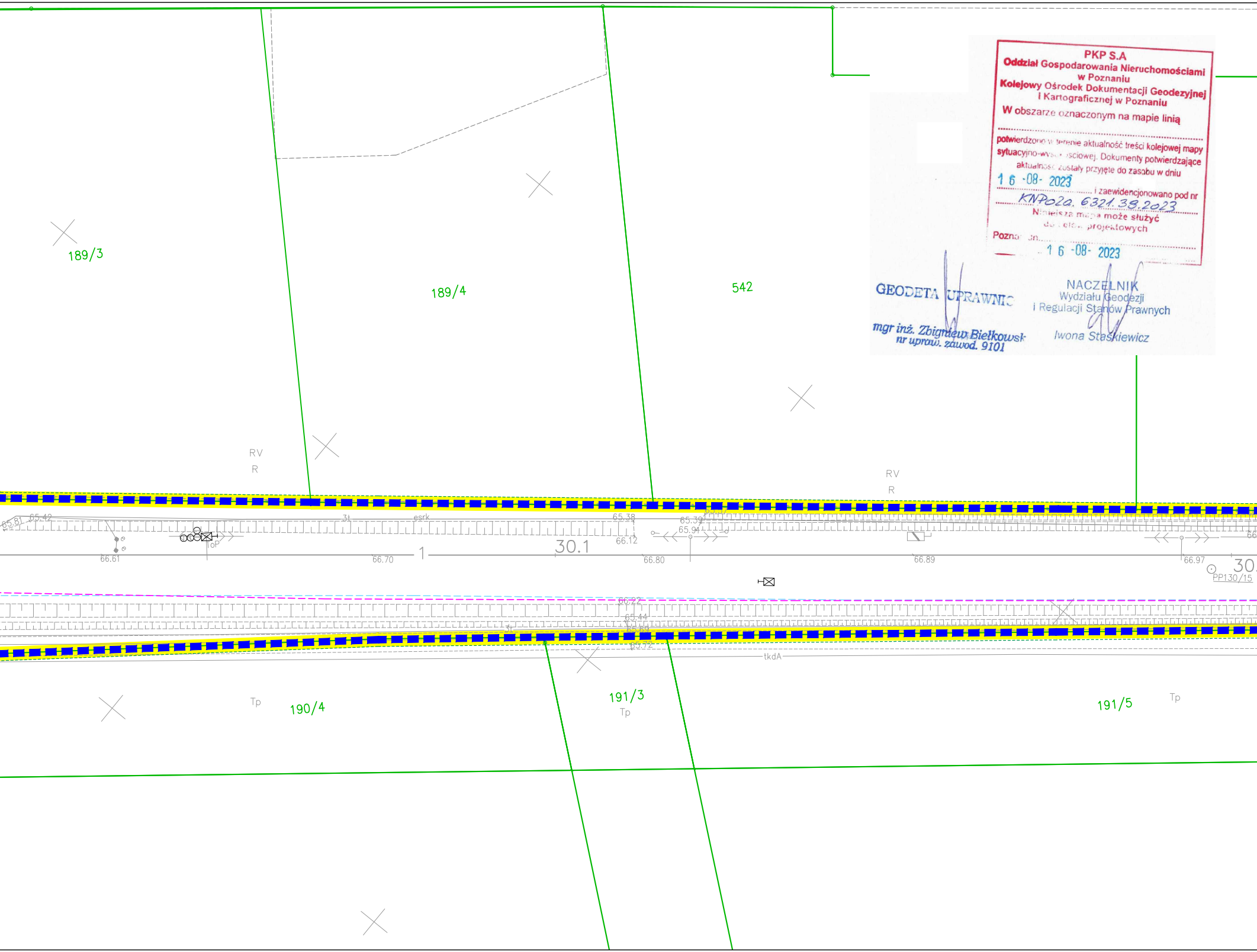

189/3
189/4
542
RV
R
RV
R
65.81
65.42
3t
esrk
65.38
65.39
65.94
66.12
ToP
66.61
66.70
1
30.1
66.80
66.89
66.97
30.
PP130/15
66.22
65.44
65.69
3t
65.72
tkdA
Tp
190/4
191/3
Tp
191/5
Tp

PKP S.A
Oddział Gospodarowania Nieruchomościami
w Poznaniu
Kolejowy Ośrodek Dokumentacji Geodezyjnej
i Kartograficznej w Poznaniu
W obszarze oznaczonym na mapie linią
....
potwierdzono w terenie aktualność treści kolejowej mapy sytuacyjno-wysokościowej. Dokumenty potwierdzające aktualność zostały przyjęte do zasobu w dniu
16-08-2023 .... i zaewidencjonowano pod nr
KNPo2a. 6321.38.2023
Niniejsza mapa może służyć do celów projektowych
Poznań, dn. ....
16-08-2023

GEODETA UPRAWNIC
mgr inż. Zbigniew Bielkowsk
nr upraw. zawod. 9101

NACZELNIK
Wydziału Geodezji
i Regulacji Stanów Prawnych
Iwona Staśkiewicz

Wykonawca: GEODETA
mgr inż. Wojciech Salis
upr. geod. nr 20441

PGI TECHGIS Sp. z o.o. Sp. k.
ul. Fatimska 36, 31-831 Kraków
NIP: 8681839014 REGON 120285662
www.techgis.com.pl
e-mail: techgis@techgis.com.pl

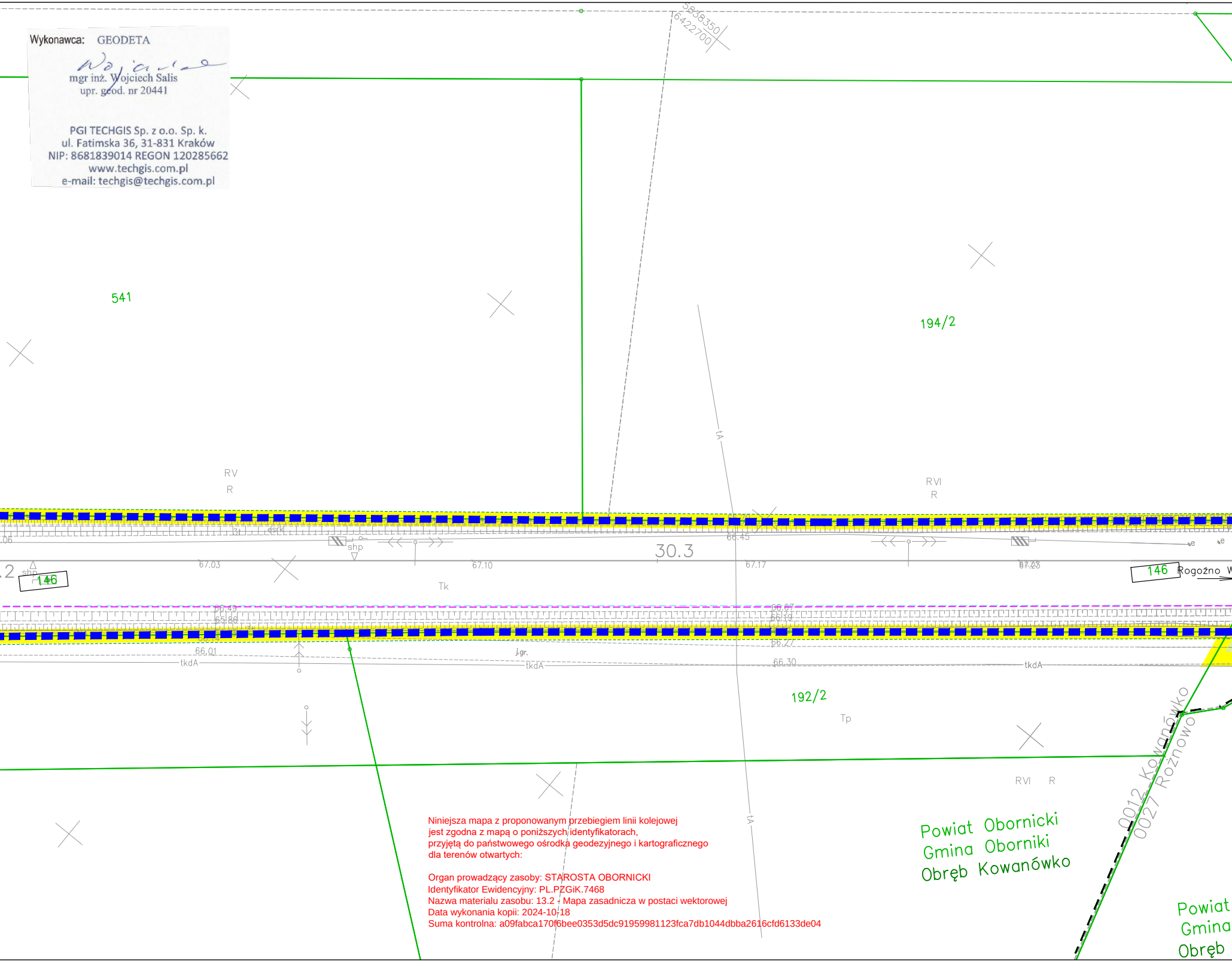
5838350
6422700
541
194/2
RV
R
RVI
R
tA
66.45
shp
30.3
67.03
67.10
67.17
67.23
146
Rogoźno W
Tk
66.49
65.86
66.67
66.19
66.01
j.gr.
tkdA
66.27
66.30
192/2
Tp
RVI R
0012 Kowanówko
0027 Rożnowo
Powiat Obornicki
Gmina Oborniki
Obręb Kowanówko
Powiat
Gmina
Obręb

Niniejsza mapa z proponowanym przebiegiem linii kolejowej
jest zgodna z mapą o poniższych identyfikatorach,
przyjętą do państwowego ośrodka geodezyjnego i kartograficznego
dla terenów otwartych:

Organ prowadzący zasoby: STAROSTA OBORNICKI
Identyfikator Ewidencyjny: PL.PZGiK.7468
Nazwa materialu zasobu: 13.2 - Mapa zasadnicza w postaci wektorowej
Data wykonania kopii: 2024-10-18
Suma kontrolna: a09fabca170f6bee0353d5dc91959981123fca7db1044dbba2616cfd6133de04

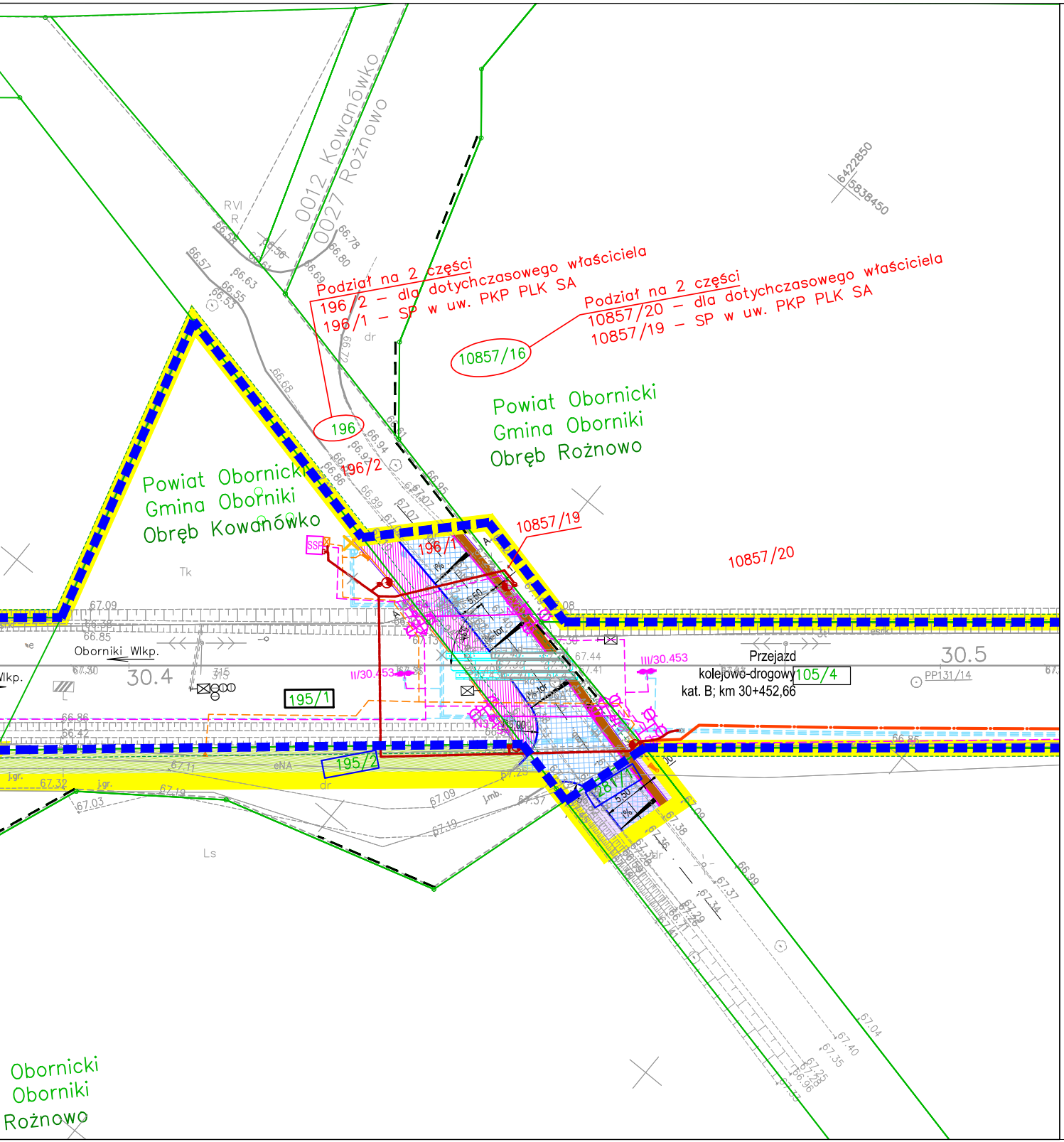
0012 Kowanówko
0027 Rożnowo
Podział na 2 części
196/2 – dla dotychczasowego właściciela
196/1 – SP w uw. PKP PLK SA
Podział na 2 części
10857/20 – dla dotychczasowego właściciela
10857/19 – SP w uw. PKP PLK SA
10857/16
6422850
5838450
Powiat Obornicki
Gmina Oborniki
Obręb Rożnowo
196
196/2
Powiat Obornicki
Gmina Oborniki
Obręb Kowanówko
196/1
10857/19
10857/20
Tk
Oborniki Wlkp.
30.4
30.5
195/1
II/30.453
III/30.453
Przejazd
kolejowo-drogowy
kat. B; km 30+452,66
105/4
PP131/14
195/2
eNA
Ls
Obornicki
Oborniki
Rożnowo

LEGENDA

	Granice działek ewidencyjnych
75/8	Numery działek ewidencyjnych
	Granice obrębów ewidencyjnych
	Oznaczenie terenu objętego inwestycją
	Linia rozgraniczająca teren inwestycji
	Granica terenu kolejowego zamkniętego
	Tereny zajęte w ramach ograniczenia w korzystaniu
	Tereny dróg publicznych - nieodpłatne zajęcie
75/8	Numer działki w terenie objętym inwestycją stanowiącej własność/użytkowanie wieczyste PKP SA
75/8	Numer działki w terenie objętym inwestycją stanowiącej teren dróg publicznych lub teren zajęty w ramach ograniczenia w korzystaniu
75/8	Numer działki dzielonej lub przejmowanej w całości
75/8	Projektowany numer działki po podziale
	zabudowa z płyt CBP
	projektowane krawężniki betonowe
	projektowana krawędź jezdni
	projektowane krawężniki betonowe obniżone
	projektowane obrzeże betonowe
	projektowane nawierzchnia jezdni bitumicznej
	projektowane nawierzchnia ścieżki pieszo-rowerowej z kostki betonowej
	projektowane pobocze z kruszywa
	projektowane wygrodzenie przejścia
ZKP	- złącze kablowo-pomiarowe wł. ENEA Operator S.A.
RSO 1	- rozdzielnica nN
ZK/SRK	- złącze kablowe nN
WZ....	- kable zasilające nN
WT...	- kabel sterowniczy (sterowanie lokalne energetyką nietrakcyjną)
	- istniejąca rozdzielnica zasilająco - oświetleniowa
	- projektowane punkty oświetleniowe
	Wskaźniki wolnostojące
	Urządzenie SHP
t1D	Czujnik koła syst. liczenia osi
	Tarcza ostrzegawcza przejazdowa lewa / prawa
	Napęd rogatkowy z drągiem zamykający połowę szerokości jezdni
S2 S1	Sygnalizator drogowy z sygnałem akust./ bez sygnału
SA SSP	Kontener urządzeń rogatkowych / SSP
	Trasy kablowe SRK
	Szafa kablowa z urządzeniami telekomunikacyjnymi
	Kamera wisząca / z masztem kamerowym
	Telekomunikacyjne linie kablowe OTK i TKM

Obiekty wykonane w pierwszej fazie przebudowy przejazdu (uzgodnienie ZUD 113/2023):

Roboty poza obszarem inwestycji realizowane w ramach odrębnych decyzji:

Projekt ten przyczynia się do zmniejszenia różnic społecznych i gospodarczych pomiędzy obywatelami Unii Europejskiej

NAZWA PROJEKTU	**Budowa drugiego toru kolejowego wraz z przeprawą mostową na rzece Warcie na odcinku linii kolejowej nr 354 od posterunku odgałęźnego Oborniki Wlkp. Most do stacji Oborniki Wlkp.**
INWESTOR	**PKP Polskie Linie Kolejowe S.A.** **ul. Targowa 74, 03-734 Warszawa**
JEDNOSTKA PROJEKTOWANIA	**Infrares Sp. z o.o.** **ul. Senatorska 2, 00-075 Warszawa** **Infra - Centrum Doradztwa Sp. z o.o.** **ul. Leszno 14, 01-192 Warszawa**
ETAP PROJEKTU	**WNIOSEK O USTALENIE LOKALIZACJI LINII KOLEJOWEJ**
NAZWA RYSUNKU	Projekt zagospodarowania terenu km 29+100 - 30+500

OPRACOWUJĄCY	NR UPRAWNIEŃ I SPECJALNOŚĆ	PODPIS
mgr inż. Paweł Miszczuk	LUB/0045/PBM/17 spec. inżynieryjna mostowa	PMisz
---	---	---

WERSJA	DATA	SKALA	RYS. NR	NR STRONY
4	2025-01	1:500	2	

Umowa nr 90/107/0003/22/Z/I z dn. 08.04.2022 r.