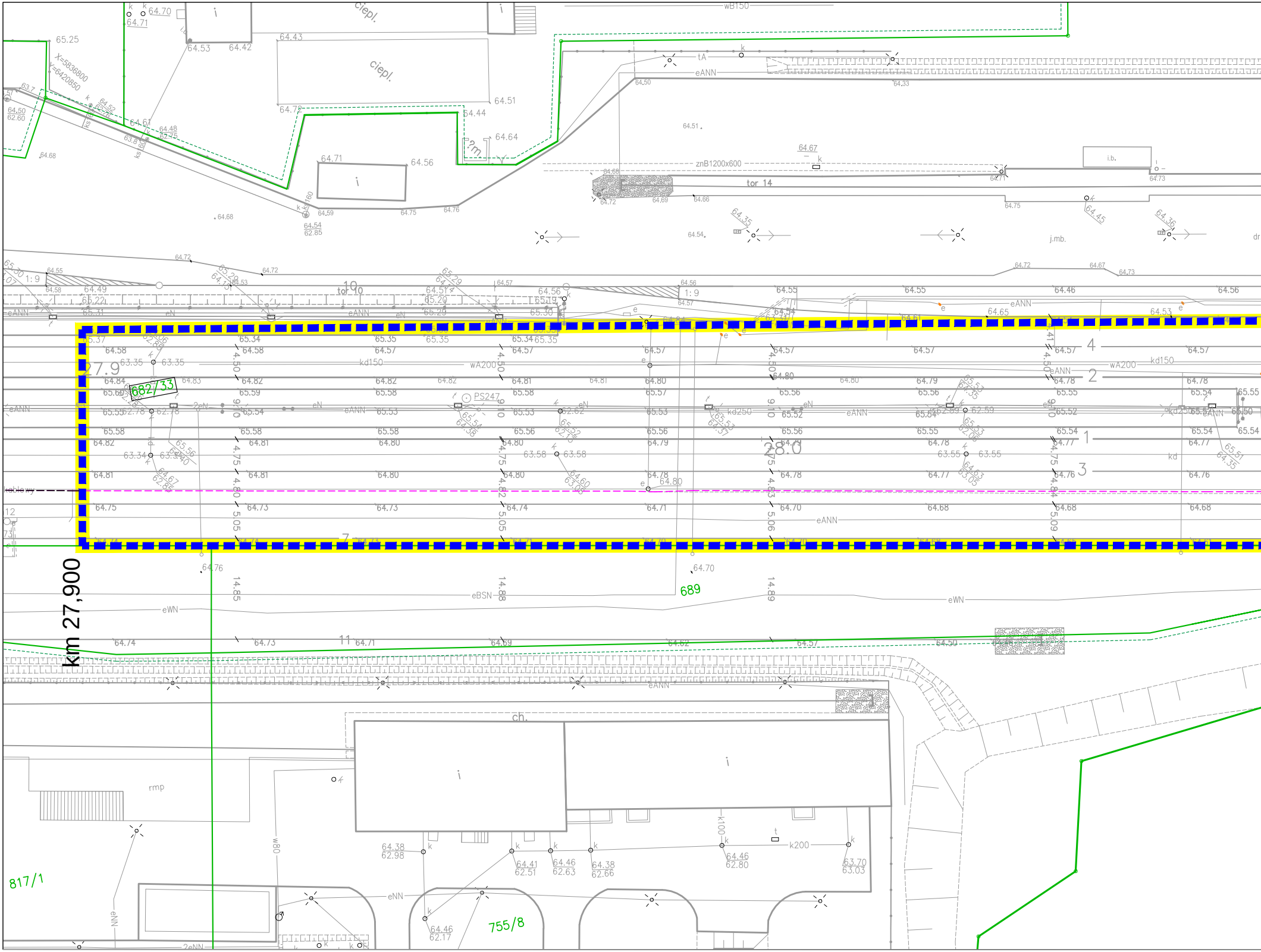

km 27,900
27.9
28.0
682/33
689
817/1
755/8
tor 14
znB1200x600
wB150
ciepl.
ciepl.
X=5836800
Y=6420850
tA
eANN
eN
eBSN
eWN
eNN
2eNN
kd150
kd250
wA200
k200
k100
w80
PS247
kablowy
1:9
10
11
7
1
2
3
4
j.mb.
i.b.
rmp
ch.
i
14.85
14.88
14.89
4.50
4.75
4.80
5.05
5.06
5.09
65.25
64.70
64.71
64.53
64.42
64.43
64.51
64.44
64.64
64.71
64.56
64.72
64.55
64.49
65.22
65.31
65.37
64.58
63.35
64.84
64.83
65.60
65.55
62.78
65.58
64.82
63.34
64.81
64.75
64.74
64.76
64.73
64.71
64.70
64.69
64.62
64.57
64.50
64.38
62.98
64.41
62.51
64.46
62.63
64.38
62.66
64.46
62.80
63.70
63.03
64.46
62.17

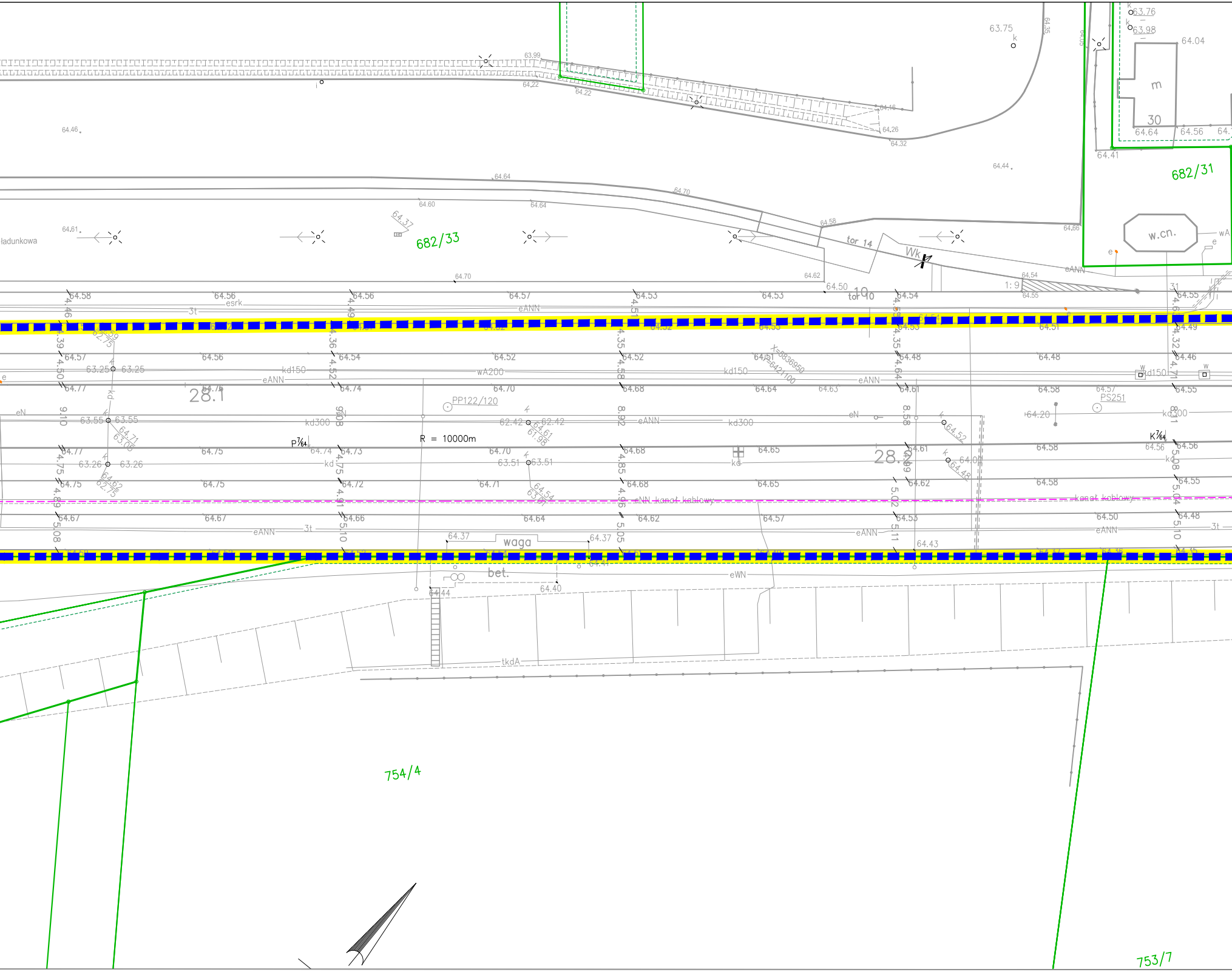
682/33
682/31
754/4
753/7
28.1
28.2
Ładunkowa
tor 14
tor 10
Wk
w.cn.
m
30
1:9
waga
bet.
R = 10000m
PP122/120
PS251
P7/64
K7/64
X=5836950
Y=6421100
kanał kablowy
eNN
eANN
eN
eWN
esrk
3t
kd150
kd300
wA200
tkdA
kd
wA
63.75
63.76
63.98
64.04
63.99
64.22
64.16
64.26
64.32
64.64
64.56
64.41
64.44
64.46
64.60
64.61
64.70
64.58
64.62
64.66
64.54
64.55
64.50
64.53
64.57
64.52
64.48
64.51
64.46
64.68
64.63
64.74
64.77
64.75
64.73
64.72
64.71
64.67
64.66
64.65
64.37
64.40
64.43
64.44
64.20
63.55
63.25
63.26
63.51
62.42
61.98

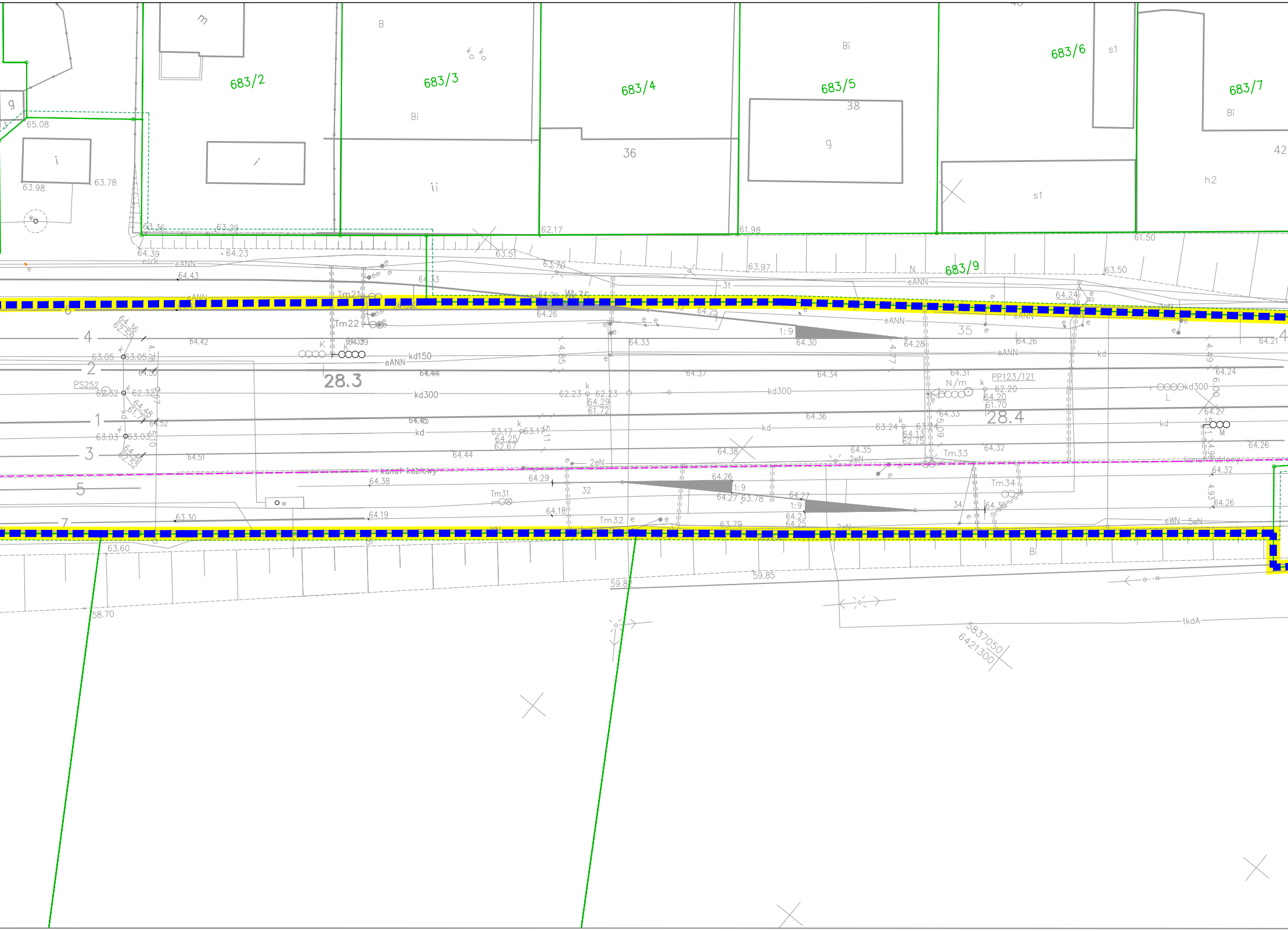
683/2
683/3
683/4
683/5
683/6
683/7
683/9
36
38
42
35
34
32
28.3
28.4
Bi
B
g
i
ii
m
s1
h2
Tm21
Tm22
Tm31
Tm32
Tm33
Tm34
PS252
PP123/121
N/m
eANN
kd150
kd300
kd
2eN
eWN
5eN
kanał kablowy
tkdA
1:9
5837050
6421300
65.08
63.98
63.78
63.36
63.29
62.17
61.98
61.50
64.39
64.23
64.43
63.51
63.70
64.33
63.97
63.50
64.26
64.25
64.24
64.42
64.30
64.28
64.26
64.21
63.05
64.37
64.34
64.24
62.32
62.23
64.29
61.72
62.20
64.20
61.70
64.36
64.27
63.03
63.17
64.25
62.67
63.24
64.13
62.75
64.51
64.44
64.38
64.35
64.32
64.26
64.29
64.38
64.19
64.18
63.30
64.27
63.78
64.23
64.25
63.70
63.60
58.70
59.82
59.85
w

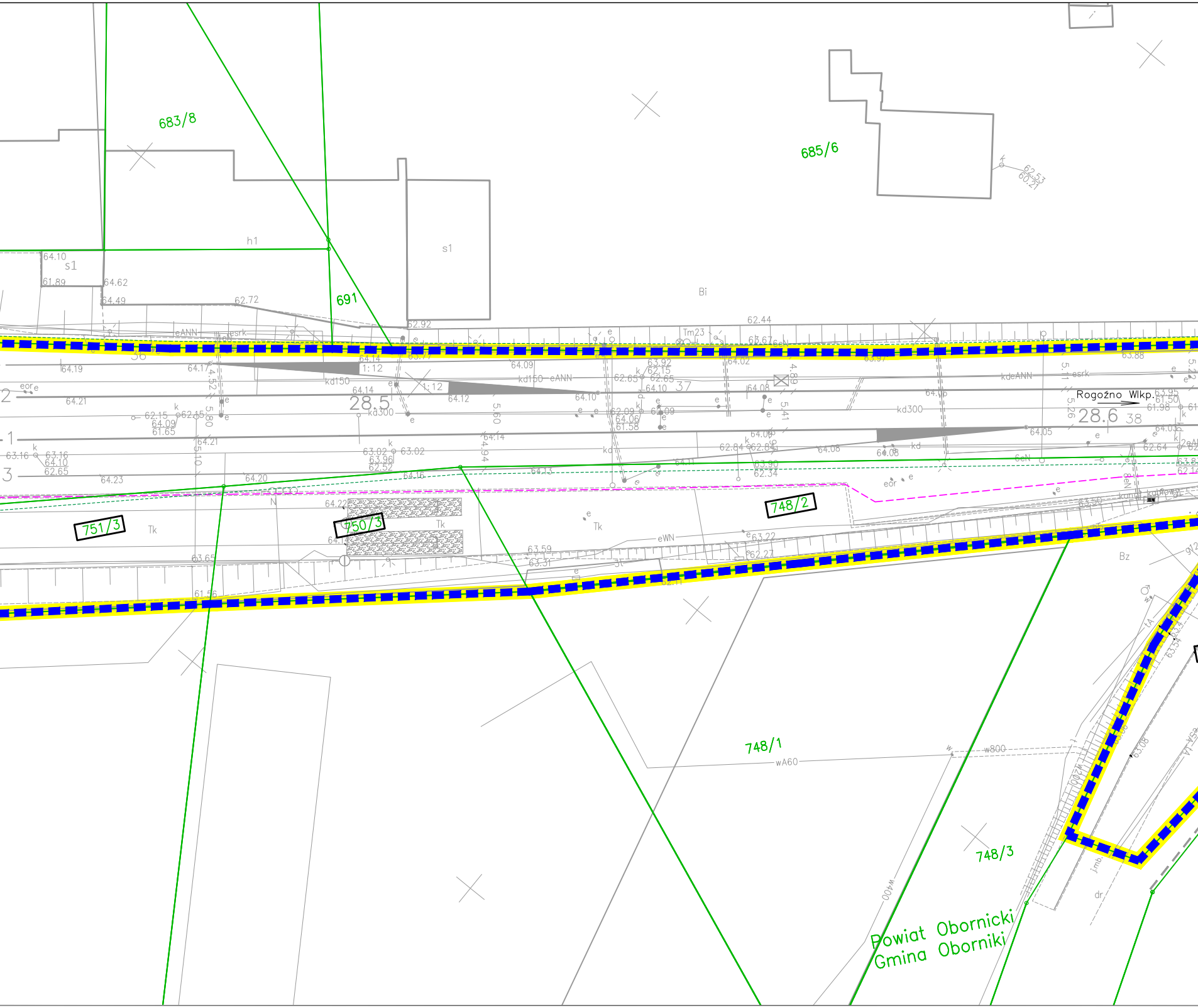
683/8
685/6
691
h1
s1
Bi
751/3
750/3
748/2
748/1
748/3
Tk
Bz
28.5
28.6
Rogoźno Wlkp.
1:12
kd150
kd300
eANN
esrk
kdeANN
eWN
wA60
w800
w400
Tm23
Powiat Obornicki
Gmina Oborniki

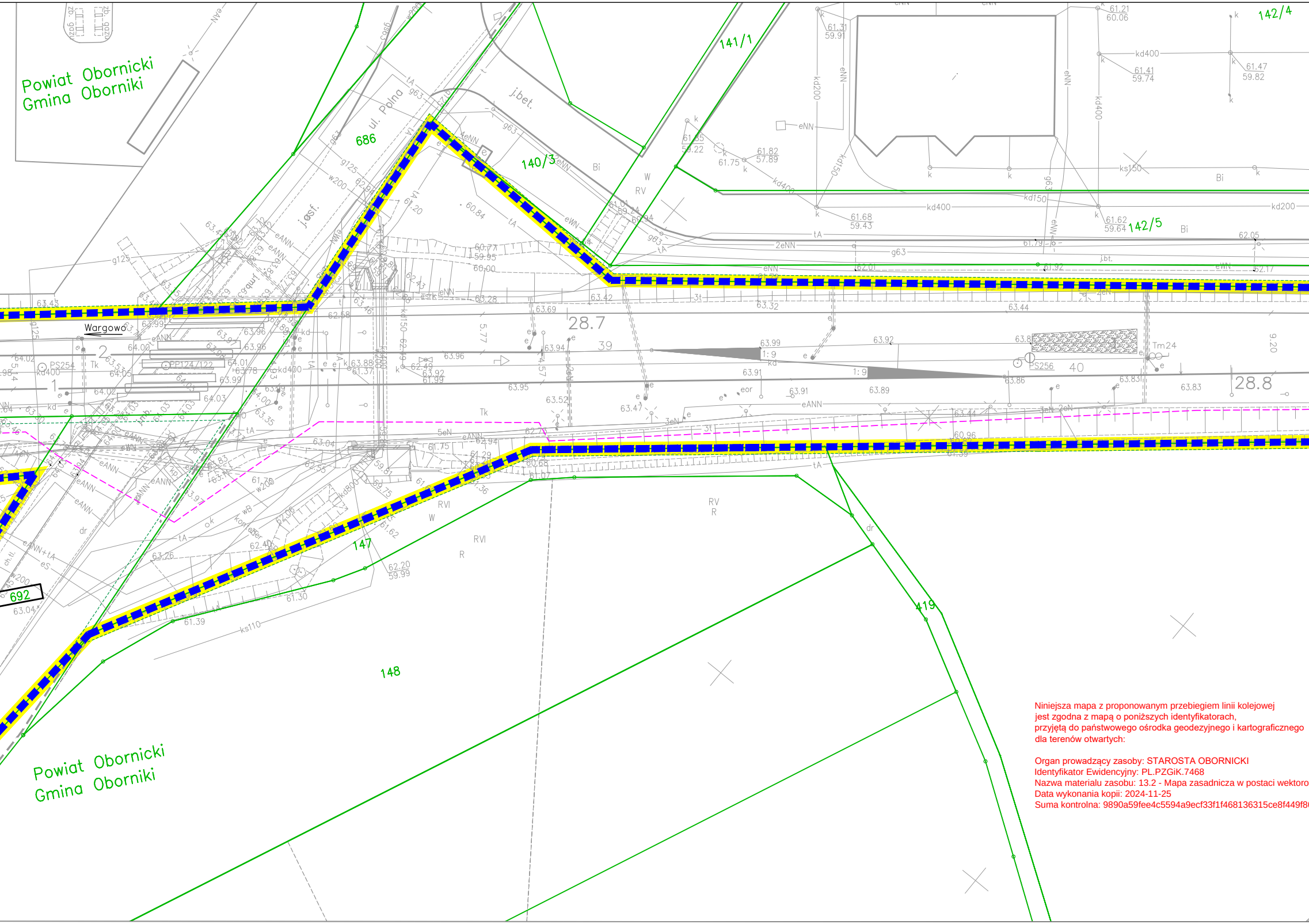
Powiat Obornicki
Gmina Oborniki
ul. Polna
686
140/3
141/1
142/4
142/5
147
148
419
692
Wargowo
j.bet.
j.asf.
28.7
28.8
39
40
1:9
PS254
PS256
PP124/122
Tm24
RV
RVI
R
W
Bi
Tk
dr
kd400
kd200
kd150
ks150
ks110
eNN
eANN
tA
g63
g125
w200
Powiat Obornicki
Gmina Oborniki

Niniejsza mapa z proponowanym przebiegiem linii kolejowej
jest zgodna z mapą o poniższych identyfikatorach,
przyjętą do państwowego ośrodka geodezyjnego i kartograficznego
dla terenów otwartych:

Organ prowadzący zasoby: STAROSTA OBORNICKI
Identyfikator Ewidencyjny: PL.PZGiK.7468
Nazwa materialu zasobu: 13.2 - Mapa zasadnicza w postaci wektoro
Data wykonania kopii: 2024-11-25
Suma kontrolna: 9890a59fee4c5594a9ecf33f1f468136315ce8f449f8

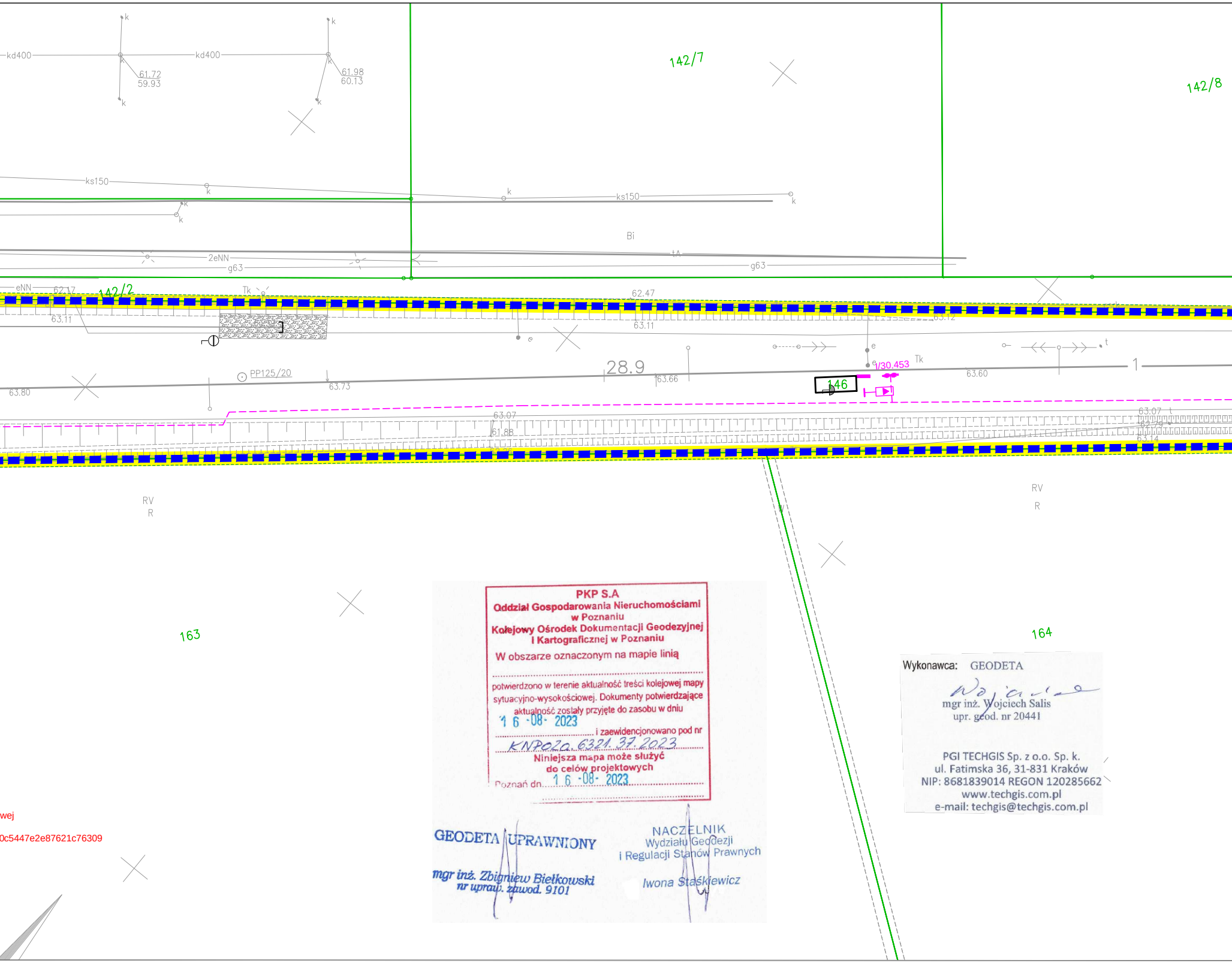
kd400
kd400
61.72
59.93
61.98
60.13
142/7
142/8
ks150
ks150
Bi
2eNN
g63
g63
eNN
62.17
142/2
Tk
62.47
63.11
63.11
63.12
e
1/30.453
Tk
28.9
PP125/20
63.73
63.80
63.66
146
63.60
1
63.07
61.88
63.07
62.79
63.14
RV
R
RV
R
163
164

wej

0c5447e2e87621c76309

PKP S.A
Oddział Gospodarowania Nieruchomościami
w Poznaniu
Kolejowy Ośrodek Dokumentacji Geodezyjnej
I Kartograficznej w Poznaniu
W obszarze oznaczonym na mapie linią
....
potwierdzono w terenie aktualność treści kolejowej mapy sytuacyjno-wysokościowej. Dokumenty potwierdzające aktualność zostały przyjęte do zasobu w dniu
16-08-2023 .... i zaewidencjonowano pod nr
KNPOZa.6321.37.2023
Niniejsza mapa może służyć
do celów projektowych
Poznań dn. 16-08-2023

GEODETA UPRAWNIONY
mgr inż. Zbigniew Bielkowski
nr upraw. zawod. 9101

NACZELNIK
Wydziału Geodezji
i Regulacji Stanów Prawnych
Iwona Staśkiewicz

Wykonawca: GEODETA
mgr inż. Wojciech Salis
upr. geod. nr 20441

PGI TECHGIS Sp. z o.o. Sp. k.
ul. Fatimska 36, 31-831 Kraków
NIP: 8681839014 REGON 120285662
www.techgis.com.pl
e-mail: techgis@techgis.com.pl

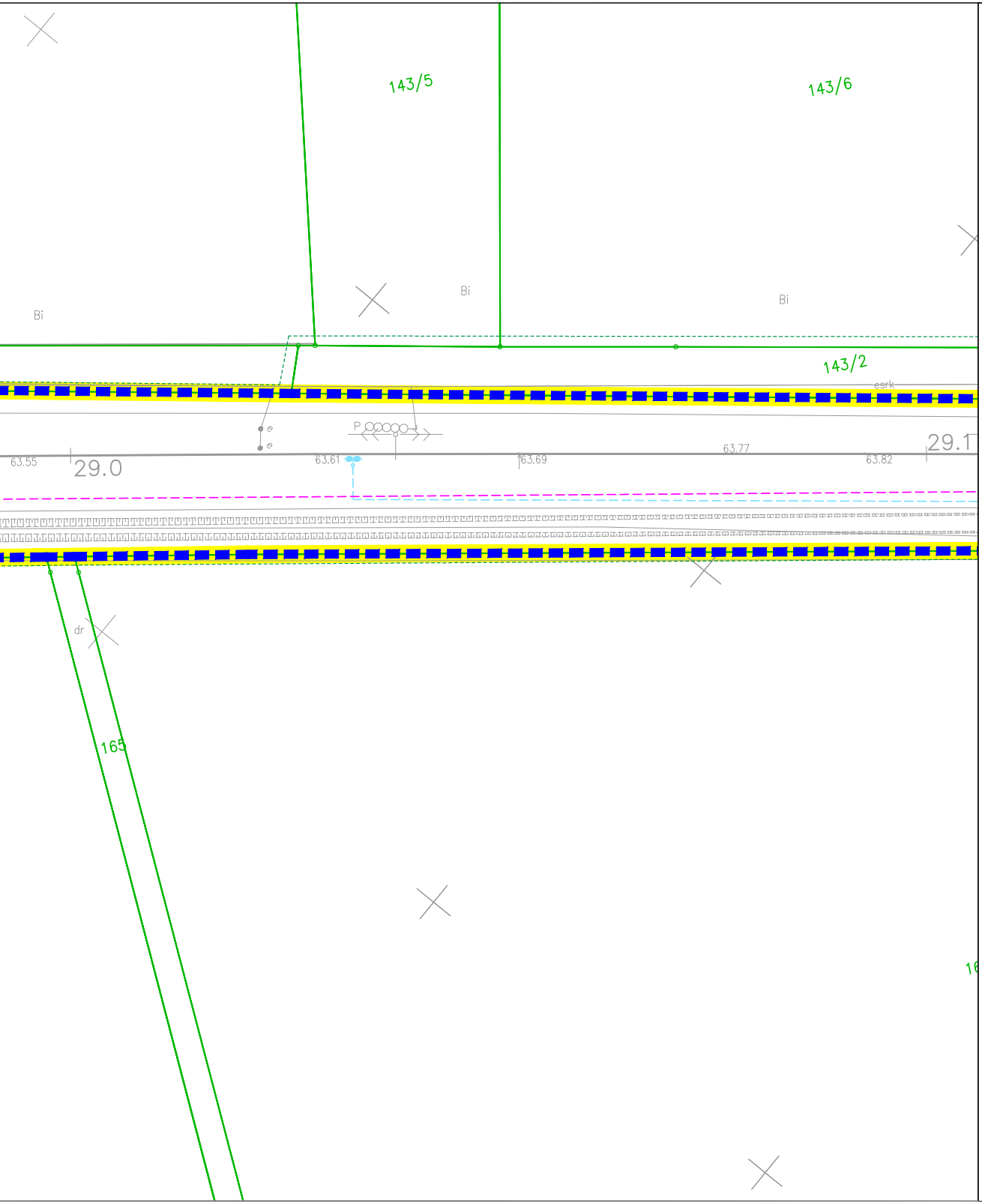
143/5
143/6
Bi
Bi
Bi
143/2
esrk
P
63.55
29.0
63.61
63.69
63.77
63.82
29.1
dr
165
16

LEGENDA

—	Granice działek ewidencyjnych
75/8	Numery działek ewidencyjnych
– – – – –	Granice obrębów ewidencyjnych
🟨	Oznaczenie terenu objętego inwestycją
■ ■ ■ ■ ■	Linia rozgraniczająca teren inwestycji
- - - - - -	Granica terenu kolejowego zamkniętego
▨	Tereny zajęte w ramach ograniczenia w korzystaniu
▨	Tereny dróg publicznych - nieodpłatne zajęcie
75/8	Numer działki w terenie objętym inwestycją stanowiącej własność/użytkowanie wieczyste PKP SA
75/8	Numer działki w terenie objętym inwestycją stanowiącej teren dróg publicznych lub teren zajęty w ramach ograniczenia w korzystaniu
75/8	Numer działki dzielonej lub przejmowanej w całości
75/8	Projektowany numer działki po podziale
▦	zabudowa z płyt CBP
—	projektowane krawężniki betonowe
—	projektowana krawędź jezdni
– – – –	projektowane krawężniki betonowe obniżone
—	projektowane obrzeże betonowe
▩	projektowane nawierzchnia jezdni bitumicznej
▧	projektowane nawierzchnia ścieżki pieszo-rowerowej z kostki betonowej
🟫	projektowane pobocze z kruszywa
– – –	projektowane wygrodzenie przejścia
▭ ZKP	- złącze kablowo-pomiarowe wł. ENEA Operator S.A.
▭ RSO 1	- rozdzielnica nN
▭ ZK/SRK	- złącze kablowe nN
– – – WZ....	- kable zasilające nN
–·– WT...	- kabel sterowniczy (sterowanie lokalne energetyką nietrakcyjną)
▭	- istniejąca rozdzielnica zasilająco - oświetleniowa
●	- projektowane punkty oświetleniowe
	Wskaźniki wolnostojące
▬	Urządzenie SHP
t1D	Czujnik koła syst. liczenia osi
	Tarcza ostrzegawcza przejazdowa lewa / prawa
—○	Napęd rogatkowy z drągiem zamykający połowę szerokości jezdni
S2 S1	Sygnalizator drogowy z sygnałem akust./ bez sygnału
SA SSP	Kontener urządzeń rogatkowych / SSP
- - - - -	Trasy kablowe SRK
☒	Szafa kablowa z urządzeniami telekomunikacyjnymi
	Kamera wisząca / z masztem kamerowym
- - - - -	Telekomunikacyjne linie kablowe OTK i TKM

Obiekty wykonane w pierwszej fazie przebudowy przejazdu (uzgodnienie ZUD 113/2023):

Roboty poza obszarem inwestycji realizowane w ramach odrębnych decyzji:

– – – – – – – –

Projekt ten przyczynia się do zmniejszenia różnic społecznych i gospodarczych pomiędzy obywatelami Unii Europejskiej

NAZWA PROJEKTU	**Budowa drugiego toru kolejowego wraz z przeprawą mostową na rzece Warcie na odcinku linii kolejowej nr 354 od posterunku odgałęźnego Oborniki Wlkp. Most do stacji Oborniki Wlkp.**	
INWESTOR	**PKP Polskie Linie Kolejowe S.A.** **ul. Targowa 74, 03-734 Warszawa**	PKP POLSKIE LINIE KOLEJOWE S.A.
JEDNOSTKA PROJEKTOWANIA	INFRARES **Infrares Sp. z o.o.** **ul. Senatorska 2, 00-075 Warszawa**	Infra Centrum Doradztwa **Infra - Centrum Doradztwa Sp. z o.o.** **ul. Leszno 14, 01-192 Warszawa**
ETAP PROJEKTU	**WNIOSEK O USTALENIE LOKALIZACJI LINII KOLEJOWEJ**	
NAZWA RYSUNKU	Projekt zagospodarowania terenu km 27+900 - 29+100	

OPRACOWUJĄCY	NR UPRAWNIEŃ I SPECJALNOŚĆ	PODPIS
mgr inż. Paweł Miszczuk	LUB/0045/PBM/17 spec. inżynieryjna mostowa	PMisz

OPRACOWUJĄCY	NR UPRAWNIEŃ I SPECJALNOŚĆ	PODPIS
---	---	---

WERSJA	DATA	SKALA	RYS. NR	NR STRONY
4	2025-01	1:500	1	

Umowa nr 90/107/0003/22/Z/I z dn. 08.04.2022 r.