





LEGENDA

- stacja 
- przystanek osobowy 
- posterunek odgałęźny 
- Linie rozgraniczające inwestycji 

GRANICE ADMINISTRACYJNE

- granica gminy 
- granica obwodu 
- granica szlaku 

OBSZARY ADMINISTRACYJNE

- Gmina: Szamotuły
- Obwód: Śmiłowo
- Gmina: Obrzycko
- Obwód: Gaj Mały



Projekt: Opracowanie studium dotyczącego przygotowania projektu modernizacji linii kolejowej E59 na odcinku Poznań - Szamotuły - Świnoujście	Nr projektu: TEN-T 2004-PL-92602-S
---	---

Załącznik do wniosku o wydanie decyzji o ustaleniu lokalizacji linii kolejowej dla linii E59

Tytuł rysunku: Linie rozgraniczające inwestycji woj. wielkopolskie, pow. szamotulski Szamotuły - Pęckowo (od.1) KM 36+800 - 39+800	Data: 07.2007 Skala: 1:5000 Nr rysunku: LOT B_07
Opracował: Zespół Scetauroute Kierownik projektu: Scott Kunitani	Podpis: