





LEGENDA

- stacja 
- przystanek osobowy 
- posterunek odgałęźny 
- Linie rozgraniczające inwestycji 

GRANICE ADMINISTRACYJNE

- granica gminy 
- granica obwodu 
- granica szlaku 

OBSZARY ADMINISTRACYJNE

- Gmina: Miasto Szamotuły
Obwód: Szamotuły
- Gmina: Szamotuły
Obwód: Śmiłowo



Projekt: Opracowanie studium dotyczącego przygotowania projektu modernizacji linii kolejowej E59 na odcinku Poznań - Szamotuły - Świnoujście
 Nr projektu: TEN-T 2004-PL-92602-S

Załącznik do wniosku o wydanie decyzji o ustaleniu lokalizacji linii kolejowej dla linii E59

Tytuł rysunku: Linie rozgraniczające inwestycji woj. wielkopolskie, pow. szamotulski	Data: 07.2007
Szamotuły - Pęckowo KM 33+800 - 36+800	Skala: 1:5000
Opracował: Zespół Scetauroute	Nr rysunku: LOT_B_06
Kierownik projektu: Scott Kunitani	Podpis: