





**LEGENDA**

- stacja 
- przystanek osobowy 
- posterunek odgączny 
- Linie rozgraniczające inwestycji 

**GRANICE ADMINISTRACYJNE**

- granica gminy 
- granica obrębu 
- granica arkusza 

**OBSZARY ADMINISTRACYJNE**

- Gmina: Miasto Szamotuly
- Obręby: Kępa, Piaskowo, Szamotuly

 TRANSPORT INFRASTRUCTURE ENGINEERING	
Projekt: Opracowanie studium dotyczącego przygotowania projektu modernizacji linii kolejowej E59 na odcinku Poznań - Szczecin - Świnoujście	Nr projektu: TEN-T 2004-PL-92602-S
Załącznik do wniosku o wydanie decyzji o ustaleniu lokalizacji linii kolejowej dla linii E59	
Tytuł rysunku: Linie rozgraniczające inwestycji woj. wielkopolskie, pow. szamotulski	Data: 07.2007
Szamotuly KM 30+500 - 34+300	Skala: 1:5000
Opracował: Zespół Scetauroute	Nr rysunku: LOT B_05
Kierownik projektu: Scott Kunitani	Podpis: